



ALSÓ-TISZA-VIDÉKI
VÍZÜGYI IGAZGATÓSÁG
SZEGED

Jász-Nagykun-Szolnok Megyei Kormányhivatal	
Érkezett: 2020. 08. 26.	
Érkezési szám: 108833	Melléklet: 1 db

MŰSZAKI
IGAZGATÓ-
HELYETTES

Dátum:
2020. 08. 26.

Ügyiratszám:
1769-0012/2020

Előadó:
Balla László,
Hornýák Sándor
Vígh Nóra

**Tárgy: Kunszentmárton város településrendezési eszközeinek
módosítása**

Melléklet: 1 pld.

**Dr. Berkó Attila kormány megbízott
kormány megbízott**

Szolnok
Kossuth Lajos út 2.
5000

Jász-Nagykun-Szolnok Megyei Kormányhivatal	
Kialászási szám: JN/40/00067-19/2020	
Kialás dátuma: 2020. 08. 26.	
Melléklet: 1 db	
Előadó: VECKEY T.	

Tisztelt Címzett!

A Jász-Nagykun-Szolnok Megyei Kormányhivatal állami főépítésze 2020. augusztus 11-én kelt JN/40/00067-2/2020 iktatószámú levelében arról tájékoztatta az Alsó-Tisza-vidéki Vízügyi Igazgatóságot (ATIVIZIG), hogy Kunszentmárton város önkormányzata kezdeményezte a településrendezési eszközök módosítását. Az állami főépítész a 314/2012 (XII. 8.) Korm. rendelet értelmében felkérte az ATIVIZIG-et a végső szakmai véleményezési tárgyaláson való részvételre, illetve a tervezettel kapcsolatos szakvéleményei közlésére.

Igazgatóságunk - az Országos Vízügyi Főigazgatóság képviselőjében is eljárva – a terveket áttekintette, azokkal kapcsolatban kifogást nem emelünk. Jelezzük, hogy a jelen ügyben Kunszentmárton város önkormányzata számára Igazgatóságunk 2020. június 6-án 1769-0004/2020 ügyiratszámú állásfoglalást és előzetes tájékoztatást adott ki. (A levél másolatát jelen levelünkhöz elektronikus formában csatoltuk.) Az ebben foglaltakat továbbra is módosítás nélkül fenntartjuk.

Szintén jelezzük, hogy a tervezett módosítás csekély vízügyi vonatkozása miatt a végső szakmai véleményezési eljárás során történő személyes megjelenésünket nem látjuk szükségesnek.

Nyilatkozunk, hogy az eljárás esetleges további szakaszában részt kívánunk venni. Igazgatóságunk szakemberei - előzetes időpont egyeztetés alapján – segítséget nyújtanak a tervezőnek a vízügyi munkarész kidolgozásához. A 314/2012. (XI. 8.) Korm. rendelet 37§ (6) bekezdésére hivatkozva közöljük, hogy Igazgatóságunk számára az elektronikus hozzáférhető dokumentáció megfelelő, CD-re írt vagy kinyomtatott példányt abból nem igénylünk.

Tisztelettel:

Kádár Mihály
műszaki igazgatóhelyettes

A MI VÍZÜGYÜNK



ALSÓ-TISZA-VIDÉKI
VÍZÜGYI IGAZGATÓSÁG
SZEGED

IGAZGATÓ

Dátum:
2020. 06. 22.

Ügyiratszám:
1769-0004/2020

Előadó:
Balla László;
Hornyaák Sándor
János

Tárgy: Kunszentmárton város településrendezési eszközeinek módosítása
Melléklet: -

Wenner-Várkonyi Attila
Polgármester

Kunszentmárton
Köztársaság tér1.
5440

Tisztelt Címzett!

Kunszentmárton város polgármestere 2020. június 5-én kelt iktatószámú Ksz/5003-23/2020 levelében arról tájékoztatta az Alsó-Tisza-vidéki Vízügyi Igazgatóságot (ATIVIZIG), hogy Kunszentmárton város önkormányzata kezdeményezte a településrendezési eszközök módosítását. A polgármester a 314/2012 (XII. 8.) Korm. rendelet értelmében felkérte az ATIVIZIG-et a tárgyaláson való részvételre, illetve a tervezettel kapcsolatos szakvéleményei közlésére és tájékoztatás kiadására.

Igazgatóságunk - az Országos Vízügyi Főigazgatóság képviseletében is eljárva – a tervekkel kapcsolatban az alábbi véleményeket adja:

A területen belül parkoló kialakítását tervezik. A beépítéssel érintett területen javasoljuk zárt burkolatok helyett a beszivárogtatást lehetővé tevő, hézagos, vízáteresztő burkolt felületek kialakítását a csapadékvíz elvezetése érdekében.

A településrendezési eszközök módosítása kapcsán felhívjuk a figyelmet az alábbi előírások, tapasztalatok, javaslatok figyelembe vételére:

- Javasolt a tetővizek és burkolt felületen összegyülekező vizek visszatartása.
- A nagyméretű burkolt felületekről érkező vizek gyors ütemű összegyülekezése nagy csúcs-vízhozamok levezetését teszi szükségessé, ezért a belvízveszélyes területeken törekedni kell záportározók kialakítására az elvezető rendszer terhelésének mérséklése céljából.
- Parkos területek kialakítás vagy megújítása során javasoljuk pl. beszivárogtató kavicsdrének, valamint fűborítású árkok és rézsűk alkalmazást.
- Egyes területek beépítettség növelésének tervezése során a Területrendezési Terv vízügyi munkarészeiben vízműtani számítás alapján meg kell határozni az elvezetésre kerülő csapadékvíz mennyiségét, meg kell nevezni a befogadóját, valamint meg kell vizsgálni a befogadás feltételeit is. Elégtelen levezetési feltételek mellett gondoskodni kell a vízlevezető műszaki létesítmények védképes állapotban tartásáról, esetleges

Jász-Nagykun-Szolnok Megyei Kormányhivatal	
Érkezett: 2020.08.26.	
Érkezési szám:	Megjelenés:
708816	

2020.08.26. kiny.
sz: 67/2020.



Jász-Nagykun-Szolnok Megyei Kormányhivatal	
Küldetés szám:	N/40/00067-18/2020
Küldetés dátuma:	2020.08.26.
Melléklet:	
Előadó:	VECEGY T.

JÁSZ-NAGYKUN-SZOLNOK MEGYEI
KORMÁNYHIVATAL

KÖZLEKEDÉSI, MŰSZAKI ENGEDÉLYEZÉSI, MÉRÉSÜGYI ÉS FOGYASZTÓVÉDELMI FŐOSZTÁLY
KÖZLEKEDÉSI ÉS ÚTÜGYI OSZTÁLY

Dusa Zsuzsanna állami főépítész
részére

Jász-Nagykun-Szolnok Megyei Kormányhivatal
Állami Főépítészeti Iroda

Szolnok
Kossuth Lajos út 2.
5000

Iktatószám: JN/52/00650-2/2020

Tárgy: Kunszentmárton Város településrendezési
eszközeinek módosítása, tervi vélemény
tárgyalásos eljáráshoz
Ügyintéző: Gyányi László
Melléklet: -
Telefon: 56/514-410

Tisztelt Állami Főépítész Asszony!

Hatóságunkhoz megküldött „Kunszentmárton Város településrendezési eszközeinek módosítása - tárgyalásos eljárás” tárgyban, 2020. augusztus 11.-én, JN/40/00067-2/2020. iktatószámon kelt és 2020. augusztus 27.-re szóló meghívóját köszönettel megkaptuk.

A tervmódosítás során kisvárosias lakóterületből, településközpont vegyes terület kerül kijelölésre kereskedelmi célú létesítmény bővítése érdekében.

A tárgyalásos eljáráson más irányú elfoglaltságunk miatt részt venni nem tudunk, a módosítást megalapozó tervdokumentációt áttekintve megállapítottuk, hogy a tervezett módosítás útügyi érdekeket nem sért, ezért a tervezett módosítás ellen kifogást nem emelünk.

A tervmódosítás alapját képező kereskedelmi létesítmény parkoló-férőhely szám bővítésére vonatkozóan Hatóságunk JN/52/00221-22/2020. számon, 2020. július 09.-én útépítési engedélyt adott.

2020. 08. 26. kiny
Ei: 67/2020



Iktatószám: JN/40/00067-17/2020

Érkezik: 2020. 08. 26.

Keltetés dátuma: 2020. 08. 26.

Érkezési szám:

Megjelenés:

SZELEVÉNY KÖZSÉGI ÖNKORMÁNYZAT

5476 Szelevény, Kossuth L. u. 4.



56/329-001 E-mail: szeleveny@szeleveny.hu

Előadó:

VECSÉNYI

Ikt.szám: II/1672-2/2020

Tárgy: Módosításra vonatkozó
vélemény

Ügyintéző: Czöndör Boglárka

Tisztelt Cím!

Hivatkozva a JN/40/00067-2/2020. iktatószámú levelükre a tervezett módosítás tárgyával kapcsolatban nincs észrevételezésünk.

Szelevény, 2020. augusztus 26.

Kerekesné dr. Holló Helga sk.
polgármester

Jász-Nagykun-Szolnok Megyei Kormányhivatal	
Érkezett: 2020.08.26.	
Érkezési szám: 108479	Mélszám:



2020.08.26. hi
sz: 67/2020

Jász-Nagykun-Szolnok Megyei Kormányhivatal	
Küldés szám: JN/40/00067-16/2020	
Küldés dátuma: 2020.08.26.	
Melléklet:	
Előadó: VECSEY T.	

hemijs a hivatal
2020.08.26. 12:00
hny

**JÁSZ-NAGYKUN-SZOLNOK MEGYEI
FŐÉPÍTÉS**

Szám: MÖH/210-2/2020.

Tárgy: Kunszentmárton város
településrendezési eszközei
módosítása (3558-3561 hrsz)

Dusa Zsuzsanna asszony
állami főépítész

Jász-Nagykun-Szolnok Megyei Kormányhivatal
Kormány megbízotti Kabinet

5000 Szolnok
Kossuth Lajos u. 2.

Tisztelt Állami Főépítész Asszony!

Kunszentmárton város településrendezési eszközeinek tervezett módosításáról a főépítési tevékenységről szóló 190/2009. (IX.15.) Korm. rendelet 9. § (1) c) pontja alapján az alábbi véleményt adom:

Kunszentmárton város településrendezési eszközeinek a Kiszelovics Ildikó Egyéni Vállalkozó által készített, Sz.:11/2020 jelű, 2020. június keltezésű dokumentációjában szereplő tervezet nem ellentétes a Jász-Nagykun-Szolnok Megyei Területrendezési Tervekről szóló 3/2020. (V.13.) sz. közgyűlési rendelet előírásaival.

Szolnok, 2020. augusztus 26.

Tisztelettel:


/Mészáros János/

2020.08.25. Kiny.
Ei: 67/2020



JKH19205831

Jász-Nagykun-Szolnok Megyei Kormányhivatal	
aktatószám:	JN/40/00067-15/2020
aktató dátuma:	2020.08.25
Előadó:	Vécsey I.

Jász-Nagykun-Szolnok Megyei
Kormányhivatal
Dusa Zsuzsanna állami
főépítész asszony
Szolnok
Kossuth Lajos út 2.
5 0 0 0

INNOVÁCIÓS ÉS TECHNOLÓGIAI
MINISZTERIUM
HAJÓZÁSI HATÓSÁGI FŐOSZTÁLY

Jász-Nagykun-Szolnok Megyei Kormányhivatal	
Érkezett	2020 AUG 25.
Előadó	107H14/2020

Tárgy: Kunszentmárton Város
településrendezési eszközeinek
módosításával kapcsolatos eljárás
Iktatószám: HHF/74361/1/2020-ITM
Ügyintéző: Bacher Károly
Telefon: +36-(1) 4741-742
Email: karoly.bacher@itm.gov.hu

Tisztelt Főépítész Asszony!

Kunszentmárton Város településrendezési eszközeinek tárgyalásos eljárásban történő módosítása tárgyában, az Innovációs és Technológiai Minisztérium Hajózási Hatósági Főosztályához beérkezett JN/40/00067-2/2020 számú megkeresésével kapcsolatban a hajózási hatóság az alábbi nyilatkozatot teszi:

A közlekedési igazgatási feladatokkal összefüggő hatósági feladatokat ellátó szervek kijelöléséről szóló 382/2016. (XII. 2.) Korm. rendelet 8. § (2) 20. pontja alapján a településfejlesztési koncepció, az integrált településfejlesztési stratégia és a településrendezési eszközök víziúttal érintett település esetében történő egyeztetési eljárásaival kapcsolatos ügyekben a közlekedésért felelős miniszter jár el.

Tekintve, hogy Kunszentmárton közigazgatási területe által határos a Hármaskörössel, mint II. osztályba sorolt víziúttal, a folyó medrét, valamint az itt lebonyolódó hajóforgalmat érintő településfejlesztési és településrendezési eljárásokban a hajózási hatóság a fenti jogszabályhely értelmében hatáskörrel rendelkezik.

A településfejlesztési koncepcióról, az integrált településfejlesztési stratégiáról és a településrendezési eszközökről, valamint egyes településrendezési sajátos jogintézményekről szóló 314/2012. (XI. 8.) Korm. rendelet 32.§ (6) c) pontja alapján megküldött tervdokumentációt áttanulmányoztam.

Megállapítottam, hogy a város településrendezési terveiben foglalt elképzelések a vízi közlekedéssel kapcsolatos érdekeket, a Hármaskörösön lebonyolódó hajóforgalmat, a víziközlekedés biztonságát, továbbá a hajózási létesítmények működését hátrányosan nem befolyásolják, ezért a hajózási hatóság a módosításokkal szemben kifogást nem emel véleményt, észrevételt nem kíván tenni.


A hajózási hatóság nyilatkozatát jelen levele útján teszi meg, a 2020. augusztus 27-én 09.00 órára meghirdetett egyeztető tárgyaláson nem képviselteti magát.

Kérem nyilatkozatom szíves elfogadását.

Budapest, 2020. augusztus 12.


Tisztelettel:

Prof. Dr. Palkovics László innovációért és technológiáért felelős miniszter nevében és megbízásából:


Belyei Csaba
főosztályvezető helyett
Bacher Károly
szakmai tanácsadó



Innovációs és Technológiai Minisztérium
Hajózásai Hatósági Főosztály
1138 Budapest, Váci út 188.
1441 Budapest, Pf.: 88.



DÍJ HITELEZVE

Handwritten scribbles

TÉRTIVEVÉNY
ADVICE OF DELIVERY


Handwritten recipient address:
János K...
K...
1053 Budapest, Füzey utca

KI-4 *Postmark* Közzététel és kézbesítés
Egyenlőség

R BUDAI KÖZPONTI KÉZBESÍTŐ POSTA

RL 1534 023 202 631 9

Handwritten notes:
2020.08.12
0169/32
5001...



JÁSZ-NAGYKUN-SZOLNOK MEGYEI KATASZTRÓFAVÉDELMI IGAZGATÓSÁG

Szám: 36600/2894-3/2020.ált.

Jász-Nagykun-Szolnok Megyei Kormányhivatal	
Érkezett: 2020.08.25.	
Érkeztető szám:	Megjelenítés:
107000	

Tárgy: Kunszentmárton város
településrendezési terv
véleményezése
tárgyalásos eljáráshoz

Hiv. szám: JN/40/00067-2/2020.

Ügyintéző: Pádárné Bögös Erika t. szds.

Telefonszám: 56/516-224

Dusa Zsuzsanna
Jász-Nagykun-Szolnok Megyei Kormányhivatal
Állami Főépítési Iroda

Szolnok
Kossuth Lajos út 2.
5000

Jász-Nagykun-Szolnok Megyei Kormányhivatal	
Katalószám: JN/40/00067-14/2020	
Küldés dátuma: 2020.08.25.	
	Melléklet:
Előadó: VÉCKEY T.	

Tisztelt Főépítész Asszony!

Hivatkozott számú megkeresésére a településfejlesztési koncepcióról, az integrált településfejlesztési stratégiáról és a településrendezési eszközökről, valamint egyes településrendezési sajátos jogintézményekről szóló 314/2012. (XI. 8.) Korm. rendelet (a továbbiakban: Rendelet) alapján katasztrófavédelmi szempontból az alábbi írásos véleményt adom:

A Jász-Nagykun-Szolnok Megyei Katasztrófavédelmi Igazgatóság hatás-, illetve illetékességi körébe tartozó szakmai, ágazati, jogszabályi és egyéb követelmények az alábbiak (tűzvédelem):

1. A meglévő és újonnan épülő épületek között az Országos Tűzvédelmi Szabályzatról szóló 54/2014 (XII.5.) BM rendelet (a továbbiakban: OTSZ) előírásai szerinti tűztávolságot kell tartani.
2. Amennyiben valamely út megszüntetése tűzcsapot érint, a tűzcsapnál a tűzoltó gépjárművek részére a felállási helyet biztosítani kell. A megszüntetésre, átépítésre kerülő tűzcsapoknál az illetékes elsőfokú hatóság (katasztrófavédelmi kirendeltség) engedélye szükséges.
3. Amennyiben az átalakítás tűzcsapot érint, a tervezési területen a meglévő föld alatti tűzcsapokat föld felettre kell cserélni az OTSZ 75. § (2) bekezdése alapján.
4. Új építmények környezetének tervezésekor a tűzoltógépjárművek nem rendszeres közlekedésére és üzemeltetésére a területet és az utat biztosítani kell.

5. A tűz elleni védekezésről, a műszaki mentésről és a tűzoltóságról szóló 1996. évi XXXI. törvény (a továbbiakban: Ttv.) 29. § (1) bekezdése az önkormányzat feladataként határozza meg a településen az oltóvíz nyerési lehetőségek biztosítását, ezért a vízhálózat átalakítása, korszerűsítése esetén az OTSZ előírásai alapján kell az oltóvizet biztosítani.
6. A munkálatok során az érintett építményekhez vezető utakat szabadon és olyan állapotban kell tartani, amely alkalmas a tűzoltógépjárművek közlekedésére és működtetésére, valamint a közterületi tűzcsapokat állandóan hozzáférhetően kell tartani, azokat eltorlaszolni még ideiglenes jelleggel sem szabad az OTSZ 72. § (9) bekezdése alapján.
7. Az építéssel járó útlezárásokat és vízelzárásokat a munka megkezdése előtt 48 órával, valamint az elzárások befejezését a Jász-Nagykun-Szolnok Megyei Katasztrófavédelmi Igazgatóság Megyei Műveletirányítási Ügyelet részére, szóban a 06-56-510-045-ös telefonszámon azonnal, azt követően pedig írásban be kell jelenteni, mivel a Ttv. 6. § (2) bekezdése alapján szükséges, hogy a Megyei Műveletirányítási Ügyelet az útlezárásokról és a vízelzárásokról pontos információkkal rendelkezzen.
8. A katasztrófaveszély elkerülése érdekében a településrendezési terv eszközeinek módosítása során figyelembe kell venni az ár- és/vagy belvíz által veszélyeztetett területeket.

Az integrált településfejlesztési stratégia és a településrendezési eszközök elkészítése során érvényesítendő iparbiztonsági követelmények:

A 219/2011. (X. 20.) Korm. rendelettel (a továbbiakban: Rendelet) – a veszélyes anyagokkal kapcsolatos súlyos balesetek elleni védekezésről – a SEVESO III. Irányelv beültetésre került a Magyar jogrendbe. A Rendelet meghatározza a veszélyes üzemekkel kapcsolatos hatósági-engedélyezési eljárásokat, valamint a hozzájuk kapcsolódó egyéb jogi aktusokat. A jogszabály III. fejezetének 11 alpontja foglalkozik a településrendezési tervezéssel, mely során az iparbiztonsági hatóság:

28. § (1) A hatóság a biztonsági jelentés vagy a biztonsági elemzés alapján - annak feltételek nélküli elfogadását követően - külön döntésben jelöli ki a veszélyes anyagokkal foglalkozó üzem körüli veszélyességi övezet határait.

(2) A hatóság a veszélyességi övezet határaitól tájékoztatja az érintett polgármestert, és kezdeményezi a veszélyességi övezet településszerkezeti tervben való feltüntetését. A hatóság a veszélyességi övezet kijelöléséről tájékoztatja a megyei területfejlesztési tanács tagjaként eljáró megyei közgyűlés elnökét. A polgármester a tájékoztatást követően haladéktalanul értesíti a hatóságot a veszélyességi övezet településszerkezeti tervben történő feltüntetésének várható időpontjáról.

(3) A polgármester a veszélyességi övezet 28. § (1) bekezdése szerinti kijelölését követően, függetlenül annak településszerkezeti tervben történő feltüntetésétől a veszélyességi övezet határain belüli területen történő esetleges fejlesztések során figyelembe veszi a veszélyességi övezet határait, és a fejlesztésekről a fejlesztés engedélyezése előtt kezdeményezi a 29. § (1) bekezdése szerinti bizottság létrehozását.

(4) A veszélyes anyagokkal foglalkozó üzem veszélyességi övezete határainak kijelölését, vagy azok módosítását, törlését követően a hatóság megvizsgálja a veszélyeztetett települések településszerkezeti tervét. Amennyiben a településszerkezeti tervben nem vették kellő mértékben figyelembe a veszélyességi övezetben lehetségesen fellépő károsító hatásokat, úgy

a hatóság erre felhívja a polgármester figyelmét, és javasolja a szükséges intézkedések megtételét.

29. § (1) A veszélyességi övezetben a 7. melléklet 2.2. pontjához tartozó táblázatban szereplő fejlesztések esetében az engedélyezési eljárás során az állásfoglalás kialakítására a polgármester kezdeményezésére a hatóság bizottságot hoz létre a környezetvédelmi, természetvédelmi, népegészségügyi, valamint bányászati hatáskörében eljáró fővárosi és megyei kormányhivatal, vízvédelmi hatóság, vízügyi hatóság, továbbá a fejlesztéssel érintett települési önkormányzat képviselőiből. A veszélyes anyagokkal foglalkozó üzem és a fejlesztő képviselője a bizottság ülésén részt vehet.

(3) A bizottság a 7. melléklet 2. pontjában meghatározott szempontok figyelembevételével hozza meg állásfoglalását a veszélyességi övezetben tervezett fejlesztésekről.

(4) A veszélyes anyagokkal foglalkozó üzem veszélyességi övezetének határán belül történő fejlesztések során az illetékes polgármesternek biztosítania kell, hogy az (1) bekezdésben meghatározott bizottsági állásfoglalást követően a tervezett fejlesztésről az érintett nyilvánosság véleményt nyilváníthasson. Ennek érdekében a polgármesternek a fejlesztéshez kapcsolódó dokumentációkat, terveket a 10. melléklet 6. pontjában felsoroltaknak megfelelően hirdetményi közzététel útján 21 napig hozzáférhetővé kell tenni és ezen idő alatt azokra az érintett nyilvánosság észrevételeket tehet.

(5) A polgármester biztosítja, hogy a fejlesztéssel kapcsolatos döntés meghozatalakor a bizottsági állásfoglalást és az érintett nyilvánosság észrevételeit a tervezett fejlesztés kialakításakor kellő mértékben figyelembe vegyék. A polgármester a fejlesztéssel kapcsolatos döntésről tájékoztatja a hatóságot.

A Rendeletben megfogalmazott eljárási renden kívül a település egyes területei használati jellegének jövőbeni kialakítása, módosítása során figyelemmel kell lenni:

- a) a már működő küszöbérték alatti vagy veszélyes anyagokkal foglalkozó üzemek elhelyezkedésére, veszélyeztető hatásaira;
- b) az a) pont szerinti üzemekbe és onnan kifelé történő veszélyes áruk szállítása során jelentkező veszélyeztető hatásokra;
- c) a tervezett küszöbérték alatti vagy veszélyes anyagokkal foglalkozó üzemek várható veszélyeztető hatásaira.

A lakóterületek terjeszkedése, közösségi létesítmények, tömegtartózkodásra szolgáló építmények létesítése, tervezése során – a már működő, vagy tervezett veszélyes anyagokkal foglalkozó üzemek környezetében – figyelembe kell venni a terület mikrometeorológiai, urbanisztikai és infrastrukturális sajátosságait. Ezen jellemzők alapján a fejlesztések a veszélyes üzemek irányába csak ésszerű távolságig történhet.

Kunszentmárton város területén az iparbiztonsági hatóság által kiadott Katasztrófavédelmi engedéllyel 1 db, küszöbérték alatti üzem működik az alábbiak szerint:

Márton Sajt Termelőüzem Kft. (5440 Kunszentmárton, Kossuth Lajos u. 42.), mint küszöbérték alatti üzem, de a Rendelet 28. § (1) bekezdésében foglaltakra tekintettel ezen üzem esetében nincs veszélyességi övezet kijelölés).

A lakóterületek terjeszkedése, közösségi létesítmények, tömegtartózkodásra szolgáló építmények létesítése, tervezése során – a **már működő, vagy tervezett veszélyes anyagokkal foglalkozó üzemek környezetében – figyelembe kell venni a terület mikrometeorológiai, urbanisztikai és infrastrukturális sajátosságait. Ezen jellemzők alapján a fejlesztések a veszélyes üzemek irányába csak ésszerű távolságig történhet.**

A megküldött kérelem és dokumentáció alapján az alábbiakban alakítom ki véleményem polgári védelmi szempontból:

Kunszentmárton Város településrendezési eszközeinek módosítása kapcsán (JN/40/00067-2/2020. ügyirat) az alábbi, általánosságban sorolt katasztrófavédelmi szempontokat figyelembe kell venni:

Katasztrófavédelmi szempontból elsődleges a település besorolása, amelynek figyelembevételével készül el a település veszélyelhárítási terve. Ennek készítését a katasztrófavédelemről és a hozzá kapcsolódó egyes törvények módosításáról szóló 2011. évi CXXVIII. törvény végrehajtásáról 234/2011. (XI. 10.) Korm. rendelet (továbbiakban: rendelet) írja elő a polgármester részére. A települési veszélyelhárítási terv alapdokumentumból és kapcsolódó mellékletekből áll. A települési veszélyelhárítási terv tartalmát befolyásolja a településen azonosított kockázati helyszínek típusa és nagyságrendje. Ezeket a kockázati helyszíneket a területileg illetékes katasztrófavédelmi kirendeltség (Mezőtúr KVK) nyilván tartja, ezeket évente ellenőrzi, valamint figyelembe veszi a terv éves felülvizsgálata során. A nyilvántartások alapján az érintett településrészeken nincs kockázati helyszín. A rendelet **26. § (3) alapján a települési veszélyelhárítási tervet** a településfejlesztési és településrendezési eszközök módosítása tervezés, valamint a települési környezetvédelmi program kialakítása és módosítása során **figyelembe kell venni.** Kunszentmárton Város esetében az érvényben lévő besorolási kategória (II.). Jellemzően az ár- és belvízi-, valamint rendkívüli időjárási veszélyeztetettség, a közlekedés és ipari tevékenység azonosítható. A besorolást jelentős mértékben befolyásoló veszélyes üzem – a lakosság veszélyeztetettségét tekintve – nem működik a településen. Amennyiben ez változna, akkor a működő veszélyes üzem(ek) valamint azok veszélyességi övezetei a Külső Védelmi Tervben kerülnének rögzítésre. A veszélyességi övezetekkel összefüggésben a települési tervezésről a veszélyes anyagokkal kapcsolatos súlyos balesetek elleni védekezésről szóló **219/2011. (X. 20.) Korm. rendelet 28-29. § rendelkezik.**

Az ár- és belvízi veszélyeztetettséggel összefüggő, valamint az érintett területtel kapcsolatos információk a vízkárelhárítási tervben találhatóak (a települési veszélyelhárítási terv melléklete).

A települési feladatok között szerepelnek a lakosságriasztó, riasztó-tájékoztató végpontok, működtetése és üzemben tartása. A katasztrófavédelemről és a hozzá kapcsolódó egyes törvények módosításáról szóló 2011. évi CXXVIII. törvény végrehajtásáról szóló 234/2011. (XI. 10.) Korm. rendelet 39. § szerint a polgármester a riasztási és veszélyhelyzeti tájékoztatási feladatainak végrehajtása érdekében gondoskodik:

a) a lakosság riasztására szolgáló és a közigazgatási területén lévő saját, illetve rendelkezésre bocsátott lakossági riasztó-tájékoztató végpont működtetéséről, üzemképességéről, folyamatos karbantartásáról.

Ezen végpontok működőképességét befolyásoló változtatások, – többek között a településfejlesztéssel összefüggésben – (berendezés felújítása, áthelyezése, megszüntetése, működésének ideiglenes szüneteltetése, új berendezés telepítése) bejelentési és további kötelezettségekkel járnak.

A megküldött kérelemben szereplő helyrajzi számok vonatkozásában vízügyi szempontból nem a Jász - Nagykun - Szolnok Megyei Katasztrófavédelmi Igazgatóság az illetékes.

Hatásköröm és illetékességem a katasztrófavédelemről és a hozzá kapcsolódó egyes törvények módosításáról szóló 2011. évi CXXVIII. törvény 24. § (1) bekezdésén, a 234/2011. (XI. 10.) Korm. rendelet 3. § (3) bekezdésén és az 1. melléklet a) pontján, a Rendelet 9. számú melléklet 7. pontján alapul.

Szolnok, elektronikus időbélyegző szerinti napon

Tisztelettel:

**Matuska Zoltán t. ezredes
tűzoltósági tanácsos
igazgató**



2020. 08. 25. Hely
Ei: 67/2020

Hortobágyi Nemzeti Park Igazgatóság

4024 Debrecen, Surmen u. 2. Telefon: (52) 529 920 Fax: (52) 529 940
Levelezési cím: 4002 Debrecen, Pf. 216. E-mail: hnp@hnp.hu
Adószám: 15323871-2-09 Bank: 10034002-01743654-00000000

Kérjük, válaszában hivatkozzon iktatószámunkra!

Jász-Nagykun-Szolnok Megyei
Kormányhivatal

Érkezett: 2020. 08. 25

Erkezési szám:

Méret:

Ikt. sz.: 2630 - 9/2020.

Ea: Kiss Balázs

Melléklet: HNPI korábbi vélemény

Ügyintézés módja: e-mail

Hiv. sz.: JN/40/00067-2/2020.

Irányítás: Vécsey Tamás/Szilágyi Anita

Tárgy: Kunszentmárton város településrendezési eszközeinek módosításával kapcsolatos tájékoztatás - tárgyalásos eljárás

106 999

1 db

Dr. Berkó Attila

kormány megbízott

Jász-Nagykun-Szolnok Megyei

Kormányhivatal Állami Főépítész Iroda

Szolnok

Kossuth Lajos út 2.

Pf. 111. (5001)

5000

kh.allami.foepitesz@jasz.gov.hu

Jász-Nagykun-Szolnok Megyei Kormányhivatal

Iktatószám: JN/40/00067-13/2020

Kiadás dátuma: 2020. 08. 25.

Melléklet: 1 db

Előadó: VÉCSEY T.

Tisztelt Kormány megbízott Úr!

Hivatkozva a fenti iktatószámú és tárgyú megkeresésre, mint az érintett terület természetvédelmi kezelője, az alábbi tájékoztatást adjuk.

A megkereső levélben szereplő helyrajzi számok esetében kérjük tekintse irányadónak a mellékelt 2630-6/2020. iktatási számon kiadott véleményünkben foglaltakat. A hivatkozott véleményünkben foglaltakat a teljes érintett területre vonatkozóan fenntartjuk.

Tájékoztatjuk egyúttal, hogy a 2020. augusztus 27-én a tárgyi ügyben tartandó egyeztető tárgyaláson Igazgatóságunk nem képviselteti magát.

A 314/2012. (XI. 8.) Korm. rendelet 37. §-a alapján a véleményezési eljárás további szakaszában részt kívánunk venni.

Debrecen, 2020. 08. 24.

Tisztelettel:

Dr. Kovács Zita
igazgató

DEBRECEN
14

**Hortobágyi Nemzeti Park Igazgatóság**

4024 Debrecen, Sumén u. 2. Telefon: (52) 529-920 Fax: (52) 529-940

Levelezési cím: 4002 Debrecen, Pf. 216. E-mail: hnp@hnp.hu

Adószám: 15323871-2-09 Bank: 10034002-01743654-00000000

Kérjük, válaszában hivatkozzon iktatószámunkra!

Wenner - Várkonyi Attila**polgármester**

Kunszentmártoni Közös Önkormányzati Hivatal

Kunszentmárton

Köztársaság tér 1.

5440

polgarmester@kunszph.hu**Ikt.sz:** 2630 /2020.**Ea:** Kiss Balázs**Melléklet:** Térinformatikai fedvények**Ügyintézés** e-mail**módja:****Hiv. sz.:** Ksz/5003-22/2020.**Irányítás:** Szikra Zoltán, Högye Vivien**Tárgy:** Kunszentmárton város TRE módosításával kapcsolatos véleményezés és területi lehatárolásra vonatkozó adatszolgáltatás**Tisztelt Polgármester Úr!**

Hivatkozva a fenti tárgyú megkeresésre, mint az érintett terület természetvédelmi kezelője, az alábbi véleményt adjuk.

A megkeresésben szereplő, a tervezett módosítással érintett Kunszentmárton 3555, 3558, 3559, 3560, 3561 helyrajzi számú ingatlanok a rendelkezésünkre álló adatok alapján nem képezik sem az országos jelentőségű védett természeti területek, sem az európai közösségi jelentőségű (Natura 2000) természetvédelmi rendeltetésű területek hálózatának a részét.

A rendelkezésünkre álló információk alapján az ügy megítélése szempontjából meghatározó védett vagy fokozottan védett természeti értékről nincs tudomásunk. A tervezett változtatás ellen kifogást nem emelünk.

Az 1997. évi LXXVIII. törvény 9. §-a és a 314/2012. (XI. 8.) Korm. rendelet alapján a dokumentációban leírt településrendezési terv, helyi építési szabályzat és szabályozási terv módosítása természetvédelmi szempontból kérdéseket nem vet fel, ezért észrevételt nem teszünk.

A 2/2005. (I. 11.) Korm. rendelet 4. §-a alapján természetvédelmi szempontból környezeti vizsgálat lefolytatását nem tartjuk szükségesnek.

A 314/2012. (XI. 8.) Korm. rendelet 37. §-a alapján a véleményezési eljárás további szakaszában részt kívánunk venni.

**Hortobágyi Nemzeti Park Igazgatóság**

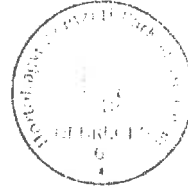
4024 Debrecen, Somen u. 2. Telefon: (52) 529 920 Fax: (52) 529 940
Levelezési cím: 4002 Debrecen, Pf. 216. E-mail: hnp@hnp.hu
Adószám: 15323871-2-09 Bank: 10034002-01743654-00000000

Kérjük, válaszában hivatkozzon iktatószámunkra!


Továbbá levelünkben csatoltan küldjük az Önök által kért adatszolgáltatást, további szíves felhasználásra. Térképi adatszolgáltatásunkat a csatolt csomagolt fájl tartalmazza (Kunszentmaron_fedvenyek.rar). A fájlban található rövidítés értelmezése:

- Kunszentmaron_tajkep: Tájképvédelmi szempontból kiemelten kezelendő terület övezetének részei (2018. évi CXXXIX. törvény);

Debrecen, 2020. 06. 18.



Tisztelettel:


Dr. Kovács Zita
igazgató



CSONGRÁD-CSANÁD MEGYEI KATASZTRÓFAVÉDELMI IGAZGATÓSÁG
IGAZGATÓ-HELYETTESI SZERVEZET
KATASZTRÓFAVÉDELMI HATÓSÁGI OSZTÁLY

Tárgy: Kunszentmárton Város
településrendezési eszközeinek
módosítása, tárgyalásos eljárás,
véleményezési szakasz
Ügyintéző: Bánfi-Kozma Eszter
Ügyirat az.: 35600/3353/2020. ált.
E-mail: vizugy.csongrad@katved.gov.hu
Tel. szám: +36-62/549-340
Hiv.szám: JN/40/00067-2/2020.
Üi.: Vécsey Tamás / Szilágyi Anita

Jász-Nagykun-Szolnok Megyei Kormányhivatal

Dusa Zsuzsanna
állami főépítész

Szolnok
Kossuth Lajos út 2.
5000

Tisztelt Állami Főépítész Asszony!

Hatóságomra 2020. augusztus 17. napján érkezett fenti hivatkozási számú meghívója Kunszentmárton Város településrendezési eszközeinek módosítására vonatkozó egyeztető tárgyalásra. Az egyeztető tárgyaláson hatóságom - egyéb elfoglaltság miatt - nem tud részt venni.

Igazgatóságunkra megküldött JN/40/00067-2/2020. számú, Kunszentmárton Város településrendezési eszközeinek módosítása tárgyú megkeresésére válaszolva az alábbi tájékoztatást adom:

Kunszentmárton Város településrendezési eszközeinek a megküldött dokumentációban foglalt módosításával szemben vízügyi és vízvédelmi szempontból kifogást nem emelek.

Kérem tájékoztatásom szíves tudomásul vételét.

Kelt: Szeged, *elektronikus bélyegző szerint*

Szatmári Imre t. dandártábornok
főtanácsos megyei igazgató
nevében és megbízásából:

Pusztai László
szolgálatvezető-helyettes

Készült: hiteles elektronikus iratként

Egy példány: 1 lap / 2 oldal

Kapja:

1. sz. pld.: Jász-Nagykun-Szolnok Megyei Kormányhivatal Állami Főépítési Iroda
(5000 Szolnok, Kossuth Lajos út 2.)

Nova Sztisz

2. sz. pld.: Irattár

helyben

Jász-Nagykun-Szolnok Megyei Kormányhivatal	
Érkezett: 2020. 08. 18.	
Érkezési szám:	Melléklet:
103 808	

2020. 08. 18. Hétfő
Ei: 67/20



Jász-Nagykun-Szolnok Megyei Kormányhivatal	
Iktatószám: JN/40/00067-11/2020	
Iktatás dátuma: 2020. 08. 18.	
	Melléklet:
	VECKEY T.

JÁSZ-NAGYKUN-SZOLNOK MEGYEI
KORMÁNYHIVATAL

KÖRNYEZETVÉDELMI ÉS TERMÉSZETVÉDELMI FŐOSZTÁLY

Dusa Zsuzsanna állami főépítész
részére

Jász-Nagykun-Szolnok Megyei
Kormányhivatal
Állami Főépítészeti Iroda

Szolnok

Kossuth Lajos út 2.

5000

Iktatószám: JN/59/01499-7/2020.

Tárgy: Szakvélemény

Melléklet:

Ügyintéző: Pintér Éva

Telefon: 56/523-386

Tisztelt Főépítész Úrhölgy!

Kunszentmárton Város Településrendezési Eszközeinek részterületet érintő módosítására vonatkozó, a 314/2012. (XI. 8.) Kormányrendelet 42.§ szerinti végső szakmai véleményezési szakasz lefolytatására szolgáló, 2020. augusztus 27-én megtartásra kerülő egyeztető tárgyalásra meghívót küldtek hatóságunknak.

A módosítás tárgya, a JN/40/00067-2/2020. iktatószámon beérkezett meghívó alapján: Kunszentmárton belterületén, a Kossuth Lajos út - Szapáry utca - Hunyadi utca által érintett területen a 3558, 3559, 3560, 3561 hrsz-ú ingatlanok kisvárosias lakóterületből, településközpont vegyes területbe való átsorolása a 3555 hrsz-ú ingatlannal történő telekegyesítés lehetőségének biztosítása, kereskedelmi egység megvalósítása érdekében.

A megkeresés előzményeként Kunszentmárton Város Önkormányzata Ksz/5003-6/2020. iktatószámú véleménykérésére JN/59/01499-3/2020. számú levelünkben nyilatkozatot adtunk arról, hogy a fenti tárgyú módosításra a 2/2005. (I. 11.) Kormányrendelet 4. §-ának (2) bekezdése értelmében megküldött adatok, információk alapján a környezeti vizsgálat lefolytatását természetvédelmi és környezetvédelmi szempontból nem tartjuk szükségesnek.

Továbbá a Ksz/5003-22/2020. iktatószámú véleménykérésére JN/59/01499-3/2020. számú levelünkben tájékoztatást adtunk a fenti tárgyú módosításra vonatkozó, a 9/2019. (VI. 14.) MvM rendelet által megállapított országos övezetek vonatkozásában a Tájékvédelmi terület területi lehatárolás kérésére.

Az egyeztető tárgyaláson egyéb irányú elfoglaltságunk miatt nem veszünk részt. Az eljárásra vonatkozóan szakvéleményünket az alábbiakban adjuk meg:

Természet- és tájvédelmi, hulladékgazdálkodási, földtani közeg védelmi, levegővédelmi, zajvédelmi szempontból:

A tervezett módosítás a Főosztályunk illetékességi körébe tartozó szakmai, ágazati, jogszabályi és egyéb követelményekkel nem áll ellentétben, arra észrevételt nem teszünk.

A tervezett Kossuth Lajos út - Szapáry utca - Petőfi utca - Hunyadi utca által határolt tömb település központi vegyes építési övezetbe történő sorolásával" érintett Kunszentmárton, belterület 3558; 3559; 3560 és 3561 helyrajzi számú ingatlanok a hatályos jogszabályok alapján nem állnak országos jelentőségű természetvédelmi oltalom alatt és nem szerepelnek a 14/2010. (V. 11.) KvVM rendelet mellékleteiben, így nem Natura 2000-es területek.

A településfejlesztési koncepcióról, az integrált településfejlesztési stratégiáról és a településrendezési eszközökről, valamint egyes településrendezési sajátos jogintézményekről szóló 314/2012. (XI. 8.) Korm. rendelet 30. § (3) bekezdése, valamint 9. számú melléklet 4. pontja alapján természet- és tájvédelemre kiterjedően Főosztályunknak nincs adatszolgáltatási kötelezettsége.

A Kunszentmárton, belterületen tervezett „Kossuth Lajos út - Szapáry utca - Petőfi utca - Hunyadi utca által határolt tömb (hrsz.: 3558; 3559; 3560; 3561) település központi vegyes építési övezetbe történő sorolása" miatti Kunszentmárton Város Településrendezési Tervének részleges módosítását - természet- és tájvédelmi szempontból - javasoljuk elfogadni.

Az eljárás további szakaszaiban - természet- és tájvédelmi szempontból - részt kívánunk venni.

A településrendezési eszközök módosítását hulladékgazdálkodási és levegőtisztaságvédelmi szempontból nem kifogásoljuk.

A módosítás ellen zajvédelmi szempontból kifogást nem emelünk. A módosítás során a terület-felhasználás változás nem jár zajvédelmi kategória- és megengedett zajterhelési határérték változással.

Természet- és tájvédelmi szempontból felhívjuk a figyelmet arra, hogy a 314/2012. (XI. 8.) Korm. rendelet 9. sz. melléklet 5. sor értelmében természet- és tájvédelemre kiterjedően a területileg illetékes Nemzeti Park Igazgatóság is véleményező-, illetve adatszolgáltató szerv, jelen esetben a Hortobágyi Nemzeti Park Igazgatóság (4024 Debrecen, Sumen u. 2.) és a Körös-Maros Nemzeti Park Igazgatóságot (5540 Szarvas, Anna liget 1.) - is.

Véleményünket a településfejlesztési koncepcióról, az integrált településfejlesztési stratégiáról és a településrendezési eszközökről, valamint egyes településrendezési sajátos

jogintézményekről szóló 314/2012. (XI. 8.) Kormányrendelet 9. sz. melléklet 4. sor alapján alakítottuk ki.

Szolnok, 2020. augusztus 18.

Tisztelettel:

Dr. Berkó Attila
kormány megbízott
nevében és megbízásából kiadmányozó:



Értesül:

1. Címzett „elektronikusan” JNSZMKHEPH - KRID 513145796 és emailen kh.allami.foepitesz@jasz.gov.hu
2. Hortobágyi Nemzeti Park Igazgatóság „elektronikusan” KÉR - HNP /420306779
3. Körös-Maros Nemzeti Park Igazgatóság „elektronikusan” KÉR - KMP /419058115
4. Irattár

Jász-Nagykun-Szolnok Megyei Kormányhivatal	
Dátum: 2020. 08. 18.	
Érkezési szám:	Megjelenés:
103415	

2020. 08. 18. kiny
sz: 697202



Jász-Nagykun-Szolnok Megyei Kormányhivatal	
Küldés szám: JN/40/00067-10/2020	
Küldés dátuma: 2020. 08. 18.	
Melléklet:	
Előadó: VECHNY T.	

JÁSZ-NAGYKUN-SZOLNOK MEGYEI
KORMÁNYHIVATAL

FÖLDHIVATALI FŐOSZTÁLY

Dusa Zsuzsanna állami főépítész
részére

Jász-Nagykun-Szolnok Megyei Kormányhivatal
Állami Főépítészeti Iroda

Szolnok
Kossuth Lajos út 2.
5000

Iktatószám: 19122/2/2020.

Tárgy: Kunszentmárton Város településrendezési eszközeinek módosítása

Melléklet: -

Ügyintéző: Vincze Tamás

Telefon: 56/423-514

Tisztelt Állami Főépítész Asszony!

Hivatkozva JN/40/00067-2/2020. számú, Kunszentmárton Város településrendezési eszközeinek módosítása kapcsán megtartandó egyeztető tárgyalásra való meghívására, az alábbiakról tájékoztatom:

A dokumentáció alátámasztó része szerint a módosítás kizárólag belterületi földrészleteket érint. Az érintett földrészletek nem minősülnek a termőföld védelméről szóló 2007. évi CXXIX. számú törvény alkalmazása szerinti termőföldnek.

Fentiek alapján a módosítás ellen kifogást nem emelek, és egyúttal jelzem, hogy az egyeztetetű tárgyaláson nem képviselteti magát a Földhivatali Főosztály.

Szolnok, 2020. augusztus 17.

Tisztelettel:

Dr. Berkó Attila kormány megbízott nevében
megbízásból kiadományozó:



Dr. Dobos Róbert
főosztályvezető

12

2020.08.18. Kéz
Ei: 67/2020



BUDAPEST FŐVÁROS
KORMÁNYHIVATALA

NÉPEGÉSZSÉGÜGYI FŐOSZTÁLY

dr. Vass
Csaba

Digitálisan aláírta:
dr. Vass Csaba
Dátum: 2020.08.14
14:46:48 +02'00'

Érkezett: 2020.08.18.

Érkezési szám:

Mérete:

102903

Dusa Zsuzsanna állami főépítész asszony
részére

Jász-Nagykun-Szolnok Megyei Kormányhivatal

Jász-Nagykun-Szolnok Megyei Kormányhivatal

Iktatószám: JN/40/00067-9/2020

Iktatás dátuma: 2020.08.18.

Melléklet:

Előadó:

Vérszegy T.

Iktatószám: BP/FNEF-TKI/5533-2/2020
Ügyintéző: Németh Réka
Telefonszám: +36-1-4653866
E-mail: kozeg1@nfo.bfkh.gov.hu
Tárgy: Véleményezés természetes gyógytényező érintettsége szempontjából
Hivatkozási szám: JN/40/00067-2/2020.

Ez a levél kizárólag elektronikusan kerül megküldésre!

Tisztelt Állami Főépítész Asszony!

Kunszentmárton város településrendezési eszközeinek a Kossuth Lajos út - Szapáry utca - Hunyadi utca által határolt területet (3558-3561 hrsz.) érintő módosítása tárgyában, hivatkozott számú levelében történt megkeresésére a népegészségügyi feladatkörében eljáró Budapest Főváros Kormányhivatala (továbbiakban: BFKH) az alábbi tájékoztatást adja:

A város területén természetes gyógytényező érintettsége nem áll fenn, ezért jelen esetben a BFKH véleményezési lehetőséggel nem rendelkezik.

Fentiekre való tekintettel az egyeztetési eljárás további szakaszaiban a BFKH nem kíván részt venni.

Érintettség esetén a BFKH, mint államigazgatási szerv feladatát a *településfejlesztési koncepcióról, az integrált településfejlesztési stratégiáról és a településrendezési eszközökről, valamint egyes településrendezési sajátos jogintézményekről* szóló 314/2012. (XI. 8.) Korm. rendelet 9. (a továbbiakban: Korm. rendelet) számú mellékletének 25. pontja állapítja meg.

BFKH felhívja a figyelmet a Korm. rendelet 28/B. §-ra, mely szerint:

„28/B. § Budapest Főváros Kormányhivatala a természetes gyógytényezőkre, gyógyhelyekre vonatkozó nyilvántartását a honlapján közzéteszi a gyógytényezők, gyógyhelyek érintettségének vizsgálata céljából. Abban az esetben, ha a gyógytényezők, gyógyhelyek érintettsége nem áll fenn, az egyeztetési eljárás során Budapest Főváros Kormányhivatalát nem szükséges megkeresni.”

BFKH jelen iratot az *elektronikus ügyintézés és a bizalmi szolgáltatások általános szabályairól* szóló 2015. évi CCXXII. törvény 9. § (1) bekezdésére tekintettel **elektronikus úton** küldi meg.

Közegészségügyi Osztály 1.

1138 Budapest, Váci út 174. – 1550 Bp., Pf.: 203 – Telefon: +36 (1) 465-3866 – Fax: +36 (1) 465-3853

Hivatali kapu KRID azonosító: 427094958

E-mail: kozeg1@nfo.bfkh.gov.hu - Honlap: www.kormanyhivatal.hu

BFKH felhívja a figyelmet arra, hogy a BFKH-val elektronikus úton szükséges kapcsolatot tartani (szervezetnév: BFKHNSZSZ, KRID azonosítókód: 427094958).

Budapest, - dátum a digitális aláírás szerint

Üdvözlettel:

dr. Sára Botond
kormány megbízott megbízásából

Dr. Vass Csaba
helyettes fővárosi és megyei tisztifőorvos

Jász-Nagykun-Szolnok Megyei
Kormányhivatal

Dátum: 2020.08.14

Erkezési dátum: 10.13.20

Melléklet: NMHH

2020.08.14
VÉCSEY TAMÁS
Ei - M/40/00067/2020

Jász-Nagykun-Szolnok Megyei Kormányhivatal

Dokumentumszám: JN/40/00067-8/2020

Készítés dátuma: 2020.08.14

Melléklet:

Név: Vécsey Tamás

Nemzeti Média- és Hírközlési Hatóság

Debreceni Hatósági Iroda

Ügyiratszám: CD/19809-2/2020.

Tárgy: Kunszentmárton város településrendezési eszközeinek módosítása

Elektronikus levélcím: info@nmhh.hu

Ügyiratszámuk: JN/40/00067-2/2020.

Ügyintézőjük: Vécsey Tamás/Szilágyi Anita

Jász-Nagykun-Szolnok Megyei Kormányhivatal
Állami Főépítészeti Iroda
Állami Főépítész

SZOLNOK

Kossuth Lajos út 2.

5000

Tisztelt Állami Főépítész Asszony!

A tárgyi ügyben összehívott tárgyalásos eljáráson - egyéb elfoglaltságom miatt - nem tudok részt venni, állásfoglalásom a következő:

A Nemzeti Média- és Hírközlési Hatóság Hivatala (a továbbiakban: Hatóság), mint a tárgy szerinti településrendezési eszköz véleményezésébe bevont államigazgatási szerv az alábbi tájékoztatást adja az elektronikus hírközlési szolgáltatókról, szolgáltatásokról, akik, amelyek a rendezés alá vont területtel érintettek, valamint a hatáskörébe tartozó kérdésekben a jogszabályokon alapuló követelményekről.

Az elektronikus hírközlési építmények vonatkozásában, az elektronikus hírközlésről szóló 2003. évi C. törvény 94. § (1) bekezdése szerint: „A település tervezésénél, rendezésénél, utak és közművek építésénél, korszerűsítésénél, egyéb építmények és más létesítmények megvalósításánál, felújításánál - a külön jogszabályban meghatározott módon - biztosítani kell az elektronikus hírközlési építmények elhelyezésének lehetőségét.”

Az elektronikus hírközlési építményt elsősorban közterületen, meglévő elektronikus hírközlési építmények közös eszközhasználatával vagy más fizikai infrastruktúra elemeinek vagy más hálózatüzemeltető meglévő fizikai infrastruktúrájának felhasználásával kell elhelyezni, úgy, hogy a lehető legkisebb mértékben érintsen egyéb nem köztulajdonban lévő ingatlant.

A postai létesítmények vonatkozásában a postai szolgáltatásokról szóló 2012. évi CLIX. törvény 31. § (1) bekezdése alapján: „A település tervezésénél, rendezésénél, utak és közművek építésénél, korszerűsítésénél, egyéb építmények és más létesítmények megvalósításánál, felújításánál biztosítani kell a postai szolgáltatóhelyek, felvételi pontok és kézbesítési pontok, valamint az egyetemes postai szolgáltatás teljesítését lehetővé tevő egyéb eszközök... ..elhelyezésének lehetőségét.”

./.

Az elhelyezés területét a 253/1997. (XII. 20.) Korm. rendelet 26. § (1) bekezdése szabályozza, további műszaki iránymutatást az MSZ 7487 számú szabvány ad, míg az elhelyezés engedélyezésének feltételeit az elektronikus hírközlési építmények elhelyezéséről és az elektronikus hírközlési építményekkel kapcsolatos hatósági eljárásokról szóló 14/2013. (IX. 25.) NMHH rendelet (a továbbiakban: NMHH rendelet) határozza meg.

A véleményezési dokumentáció tartalmazza a hírközlésre vonatkozóan, hogy: „A módosítás nem igényeli szaktervező bevonását, így a szakági alátámasztó munkarész szaktervező bevonása nélkül készült. Jelen módosítás a belterületen a meglévő településközpont egyes terület bővítésére vonatkozik, mely kisvárosias lakóterületből kerül átsorolásra. A terület hírközlési ellátása biztosított.”

Az NMHH rendelet 26. § (1) bekezdésében rendelkezik arról, hogy a településfejlesztési koncepcióról, az integrált településfejlesztési stratégiáról és a településrendezési eszközökről, valamint egyes településrendezési sajátos jogintézményekről szóló 314/2012. (XI. 8.) Korm. rendelet (a továbbiakban: R.) 5. §-ában, és 9-13. §-ában szabályozott településfejlesztési koncepcióhoz, helyi építési szabályzathoz, valamint településszerkezeti tervhez továbbá a helyi építési szabályzathoz kapcsolódó megalapozó vizsgálatnak a R. 1. melléklet helyzetfeltáró munkarész 1.16.3 pontját érintő, illetve a településszerkezeti tervhez, valamint a helyi építési szabályzathoz kapcsolódó alátámasztó javaslatnak az R. 3. melléklet 35. sor 4.3. pontját érintő minimális tartalmi követelményeit az NMHH rendelet 4. melléklete határozza meg.

A megalapozó vizsgálat elektronikus hírközlési fejezetét a többi szakági munkarésszel összhangban kell elkészíteni, tartalmi részletessége függ a feladat jellegétől, a tervezett terület felhasználástól és szolgáltatási funkcióktól. A fejezetben meg kell jeleníteni a meglévő elektronikus hírközlési építmények elhelyezését a felhasználók számára elérhető, alábbi szolgáltatások vonatkozásában:

- a) helyhez kötött telefonszolgáltatás;
- b) mobil rádiótelefon szolgáltatás;
- c) vezetékes műsorelosztó szolgáltatás - analóg és digitális, valamint internet szolgáltatásra alkalmas megoldással -;
- d) internet szolgáltatás;
- e) műsorszórás.

Az elektronikus hírközlési fejezetben rögzíteni kell, hogy a területet érintően van-e előkészületben kormányzati célú, illetve jelentős elhelyezési igénnyel bíró külön célú elektronikus hírközlési hálózatfejlesztés, melyek esetében ezek elhelyezési kérdéseit is érinteni kell. A fejezetnek biztosítani kell a szolgáltatásnyújtás szabadságát, a szolgáltatások szabad áramlását, be kell mutatnia a fogyasztói érdekek hatékony védelme területén a szabad szolgáltató- és szolgáltatásválasztás, az esélyegyenlőség, az egyetemes szolgáltatáshoz való hozzáférés biztosítását, az információs társadalommal összefüggő szolgáltatások, új technológiák elterjedési lehetőségét, a fejezetben össze kell vetni és értékelni kell az előzetesen beszerzett adatokat.

Az elektronikus hírközlési fejezet elkészítése során az érintett elektronikus hírközlési szolgáltatók számára lehetőséget kell biztosítani, hogy az adott településre vagy településrészeire tervezett beruházásairól információt adjanak. Az érintett elektronikus hírközlési szolgáltatók megkeresését hitelt érdemlően igazolni kell. A megkeresés során tájékoztatni kell az érintett elektronikus hírközlési szolgáltatókat:

- a) az elektronikus hírközlési tervezési feladat címéről, típusáról, tervezési területéről,
- b) a tervezési feladat tartalmáról,
- c) az NMHH rendelet 4. melléklet 1. pontjában foglalt szempontok teljesítéséhez rendelkezésre álló és az érintett elektronikus hírközlési szolgáltatók által adható információkról.

Elektronikus hírközlési fejezetet csak az építésügyi és az építésüggyel összefüggő szakmagyakorlási tevékenységekről szóló 266/2013. (VII. 11.) Korm. rendelet 1. melléklet I. fejezet 1. rész 7. pontjában meghatározott jogosultsággal (betűjele: TH) rendelkező és névjegyzékbe vett tervező készíthet.

A helyi építésügyi szabályozások az elektronikus hírközlési építmények elhelyezésének szabályai tekintetében az NMHH rendelettel ellentétes vagy az NMHH rendelethez képest többletkövetelményeket támasztó rendelkezéseket nem tartalmazhatnak.

A Hatóság felhívja a figyelmet, hogy folyamatban van a „*Digitális Nemzet Fejlesztési Program*” megvalósítása - szélessávú internet elérés biztosítása - melyhez kapcsolódó beruházások, fejlesztések megvalósításának biztosítása befolyásolhatja településrendezési eszközök készítését, módosításait is.

Kérem, hogy a terv elkészültét követően, szíveskedjék azt a Hatóság részére megküldeni, iktatószámunk válaszlevelükön történő feltüntetésével és a hírközlési szakági munkarészek csatolásával bármilyen formában (elektronikus adathordozón vagy papír alapon).

D e b r e c e n, 2020. augusztus 13.



2020.08.13. B
VECSÉY TITKÁRS
E: JN/40/00067/2020

Jász-Nagykun-Szolnok Megyei Kormányhivatal Népegészségügyi Főosztály	
Kivétel	
Dátum	Aláírás
2020.08.13.	V. Csizmadia
Expediálva	"Eü. szlv szerinti"
"K" "E" "S" "P" "A" "TV"	
Dátum	Aláírás



JÁSZ-NAGYKUN-SZOLNOK MEGYEI
KORMÁNYHIVATAL

Iktatási szám	
0476	
Szakfelosztás	
Telep	
1583	
Tárgy	
Eü. szlv szerinti	
Helyszín	
Hiv. Nagj	
Csizma	

NÉPEGÉSZSÉGÜGYI FŐOSZTÁLY

Dusa Zsuzsanna állami főépítész

Jász-Nagykun-Szolnok Megyei Kormányhivatal
Állami Főépítészeti Iroda

Szolnok
Kossuth Lajos út 2.
5000

Jász-Nagykun-Szolnok Megyei Kormányhivatal	
Érkezett: 2020.08.13.	
Érkeztető szám:	Melléklet:
EJN/100597/2020	

Jász-Nagykun-Szolnok Megyei Kormányhivatal	
Iktatószám:	JN/40/00067-7/2020
Keltetés dátuma:	2020.08.13.
Melléklet:	
Feladó:	VECSÉY T.

Iktatószám: JN/NEF/0476-4/2020.

Tárgy: Kunszentmárton településrendezési eszközeinek
módosításához kapcsolódó tárgyalásos eljárás

Melléklet: -

Ügyintéző: Cseh Katalin

Telefon: 56/523-345

A 2020. augusztus 11-én kelt, JN/40/00067-2/2020. iktatószámú megkeresésében tájékoztattott arról, hogy


- Kunszentmárton Város Önkormányzata településrendezési eszközeinek módosítása érdekében végső szakmai véleményezési szakasz lefolytatását kezdeményezte és
- a módosítás tárgya: Kunszentmárton belterületén, a Kossuth Lajos út - Szapáry utca - Hunyadi utca által érintett területen a 3558, 3559, 3560, 3561 hrsz.-ú ingatlanok kisvárosias lakóterületből, településközpont vegyes területbe való átsorolása a 3555 hrsz.-ú ingatlannal történő telekegyesítés lehetőségének biztosítása, így kereskedelmi egység megvalósítása érdekében.

Tájékoztatom, hogy tárgybani témában 2020. augusztus 27-re összehívott egyeztető tárgyaláson nem kívánunk részt venni, mivel Kunszentmárton város településrendezési eszközeinek módosítása kapcsán népegészségügyi feladatkört érintő kérdés nem merült fel.

Tájékoztatom továbbá, hogy a tervezett létesítményekhez kapcsolódó, a népegészségügyi feladatkörben eljáró járási, illetve megyei kormányhivatal hatáskörébe tartozó eljárásokban a környezet- és település-egészségügyre kiterjedően az illetékes népegészségügyi osztály, illetve a Népegészségügyi Főosztály a benyújtott dokumentációk alapján alakítja majd ki az álláspontját és fogalmaz meg konkrét előírásokat.

Szolnok, 2020. augusztus 13.

Tisztelettel:



Dr. Beke Gabriella
megyei tiszti főorvos
főosztályvezető

Fentiekről értesülnek:

1. Címzett - elektronikusan (JNSZMKHEPH, KRID: 513145796)
2. Irattár

Záradék

Az eredeti papíralapú dokumentummal egyező.

Ezen lap nem része az eredeti iratnak, kizárólag a jogszabályi megfeleléshez szükséges záradékolás megjelenítését szolgálja.

A dokumentum elektronikusan hitelesített.

Dátum: 2020.08.13. 14:33:37

Jász-Nagykun-Szolnok Megyei Kormányhivatal

Hitelesítés végző felhasználó teljes neve

Andrási-Szalai Ágnes

Jász-Nagykun-Szolnok Megyei Kormányhivatal	
Dátum: 2020.08.13.	
Eljárás szám:	Határozat
Ejm/100593/2020	

2020. 08. 13.
VÉCKEY TAMÁS
Ejm/100593/2020



Eljárás szám:	Határozat
Ejm/100593/2020	
Jász-Nagykun-Szolnok Megyei Kormányhivatal	

JÁSZ-NAGYKUN-SZOLNOK MEGYEI RENDŐR-FŐKAPITÁNYSÁG GAZDASÁGI IGAZGATÓSÁG

Tárgy: nyilatkozat megküldése
Hiv. szám: 16000/5942/2020.ált.
Ügyintéző: Kovács Alíz ra.
Tel: 56/501-600 15-27

**Dusa Zsuzsanna asszonynak,
állami főépítész
Jász-Nagykun-Szolnok Megyei Kormányhivatal
Állami Főépítész Iroda**

**Szolnok
Kossuth Lajos út. 2.
5001**

Jász-Nagykun-Szolnok Megyei Kormányhivatal	
Eljárás szám:	Ejm/100593-6/2020
Aláírás dátuma:	2020.08.13.
Melléklet:	
Előadó:	VÉCKEY T.

Tisztelt Főépítész Asszony!

A településfejlesztési koncepcióról, az integrált településfejlesztési stratégiáról és a településrendezési eszközökről, valamint egyes településrendezési sajátos jogintézményekről szóló 314/2012. (XI. 8) Korm. rendelet 37. § (4) bekezdésében foglaltak szerint az alábbiakról tájékoztatom.

A fenti rendelet 9. mellékletében meghatározottak alapján a főkapitányságok egyeztetési szakterületüket érintően a határrendészet vonatkozásában nyilatkoznak.

A Jász-Nagykun-Szolnok Megyei Rendőr-főkapitányság illetékességi területén határvédelemmel érintett szakasz nincs, ezért a hatáskörébe tartozó kérdésekben a településre vonatkozó jogszabályon alapuló követelményeket és a koncepció tartalmi követelményeivel kapcsolatos elvárásokat, a települést érintő ágazati elhatározásokat megfogalmazni nem kívánok. Továbbá tájékoztatom, hogy az eljárás további szakaszaiban a Jász-Nagykun-Szolnok Megyei Rendőr-főkapitányság nem kíván részt venni.

Szolnok, 2020. augusztus 12.

Tisztelettel:

**Dr. Dorkó Zsolt r. ezredes
rendőrségi főtanácsos
gazdasági rendőrfőkapitány-helyettes**

Cím: 5000 Szolnok, Baross út 39. 5002 Szolnok, Pf. 97.
Telefon: (06 56) 501-600, BM: (32) 10-52; fax: (06 56) 501-665, BM: (32) 14-84
E-mail: gi.jaszmrk@jasz.police.hu

2020. 08. 12. ^{ca}
VEKSEY TAMÁS
Ei: JN/WO/00067/2020.



JÁSZ-NAGYKUN-SZOLNOK MEGYEI
KORMÁNYHIVATAL

ÉPÍTÉSÜGYI ÉS ÖRÖKSÉGVÉDELMI FŐOSZTÁLY
ÉPÍTÉSFELÜGYELETI ÉS ÖRÖKSÉGVÉDELMI OSZTÁLY

Dusa Zsuzsanna
állami főépítész
részére

Jász-Nagykun-Szolnok Megyei Kormányhivatal
Kormány megbízotti Kabinet

Szolnok
Kossuth Lajos u. 2.
5000

Iktatószám: JN/46/00284-4/2020.
Hiv. szám: JN/40/00067-2/2020
Tárgy: 314/2012. (XI. 8.) Korm. rendelet
42. § szerinti tárgyalásos eljárás, tájékoztatás
Melléklet: -
Ügyintéző: Kovács Ádám
Telefon: 56/795-109

Tisztelt Főépítész Asszony!

Kunszentmárton Város Önkormányzata településrendezési eszközeinek módosítása érdekében „Kunszentmárton belterületén, a Kossuth Lajos út - Szapáry utca - Hunyadi utca által érintett területen a 3558, 3559, 3560, 3561 hrsz.-ú ingatlanok kisvárosias lakóterületből, településközpont vegyes területbe való átsorolása a 3555 hrsz.-ú ingatlannal történő telekegyesítés lehetőségének biztosítása, így kereskedelmi egység megvalósítása” tárgyú egyeztetési anyagot megvizsgálva az alábbi véleményt adom:

A tervezett változtatások a kulturális örökségvédelem érdekeit nem sértik. A tervezett módosítások ellen nem emelek kifogást.

Továbbá tájékoztatásul közlöm, hogy a 2020. augusztus 27-én tartandó egyeztető tárgyaláson más irányú elfoglaltság miatt hatóságom nem tud részt venni.

Szolnok, 2020. augusztus 12.

Dr. Berkó Attila kormány megbízott
nevében és megbízásából adományozó:

Kovács Ádám
régészeti feladatokért felelős kormánytisztviselő



Jász-Nagykun-Szolnok Megyei Kormányhivatal	
Érkezett: 2020.08.12.	
Érkezési szám:	Megjelenítés:
Ejrn/099309/2020	

Jász-Nagykun-Szolnok Megyei Kormányhivatal	
Iktatószám: JN/WO/00067-5/2020	
Kintlás dátuma: 2020.08.13.	
Melléklet:	
Feladó: VEKSEY T.	

Erről értesülnek:

1. Címzett (KÉR)
2. Irattár

Az eredeti papíralapú dokumentummal egyező.

Ezen lap nem része az eredeti iratnak, kizárólag a jogszabályi megfeleléshez szükséges
záradékolás megjelenítését szolgálja.

Handwritten signature or mark at the top of the page.



A dokumentum elektronikusan hitelesített.
Dátum:2020.08.12 11:03:35
Jász-Nagykun-Szolnok Megyei Kormányhivatal
Kiadmányozta: Kovács Ádám

Jász-Nagykun-Szolnok Megyei Kormányhivatal	
Érkezett: 2020. 08. 12.	
Érkezési szám:	Megj.: 1055 Budapest, Balaton u. 7-11. • Postacím: 1555 Budapest
HM/100136/2020	Hivatali Kapu: HMHH (KRID: 210267399), e-mail: hm.hf@hm.gov.hu, web: http://hm.hatosagihivatal.kormany.hu

2020. 08. 12. B
VEČSEY TANNA'S
Ei: M/40/00067/2020.

**HONVÉDELMI MINISZTERIUM
HATÓSÁGI FŐOSZTÁLY**

Jász-Nagykun-Szolnok Megyei Kormányhivatal	
Katalószám:	M/40/00067-4/2020.
Küldés dátuma:	2020. 08. 13. P.: 70.
Melléklet:	
Előadó:	VEČSEY T.

Nyt. szám: 9813-3/2020/h
Hiv. szám: JN/40/00067-2/2020

Dusa Zsuzsanna
Jász-Nagykun-Szolnok Megyei Kormányhivatal
Állami Főépítész

JNSZMKHEPH

**Tárgy: Kunszentmárton város településrendezési eszközeinek részleges
módosítása - tárgyalásos eljárás, véleményezési szakasz**

Tisztelt Állami Főépítész Asszony!

Megkeresésükre értesítem, hogy a tárgyi dokumentációt megvizsgáltattam és azzal kapcsolatban az alábbi állásfoglalást adom:

A fenti hivatkozási számon érkezett dokumentációban foglaltak a honvédelem érdekeit nem érintik, a Magyar Honvédség nemzeti és szövetségi védelmi feladatai végrehajtása biztosított, ezért a tárgyi módosítással kapcsolatban észrevételt nem teszek.

A tárgy szerinti témában meghirdetett 2020. augusztus 27 -ei egyeztető tárgyaláson más irányú elfoglaltság miatt nem áll módomban részt venni.

Jelen állásfoglalást, mint a településfejlesztési koncepcióról, az integrált településfejlesztési stratégiáról és a településrendezési eszközökről, valamint egyes településrendezési sajátos jogintézményekről szóló 314/2012. (XI. 8.) Korm. rendelet 9. sz. mellékletének 20. pontjában megjelölt államigazgatási szerv adtam ki, figyelemmel az épített környezet alakításáról és védelméről szóló 1997. évi LXXVIII. törvény 7. § (2) m) pontjára.

Tájékoztatom, hogy jelen állásfoglalásom, nem helyettesíti a 314/2012. (XI. 8.) Korm. rendelet 9. sz. melléklet 14. b) pontjában nevesített katonai légügyi hatóság állásfoglalását.

Állásfoglalásomat a honvédelemért felelős miniszter nevében, a Honvédelmi Minisztérium Szervezeti és Működési Szabályzatáról szóló 16/2019. (III. 5.) HM utasítás 36. § (11) bekezdése alapján adtam ki.

Budapest, „időbélyegző szerint”

Tisztelettel:
Dr. Benkő Tibor
Magyarország honvédelmi minisztere
nevében és megbízásából

Dr. Gulyás András ezredes
főosztályvezető

Készült: 2 példányban

Egy példány: 1 lap

Ügyintéző (tel/fax): Bucsánszky Zoltán alezredes (tel.: +36 (1) 474-1316; HM 022-22-036; fax: +36 (1) 237-5557)


Kapják:
1. sz. pld.: Irattár
2. sz. pld.: Címzett

HONVÉDELMI MINISZTERIUM
HATÓSÁGI FŐOSZTÁLY

E-ALÁÍRÓÍV

Aláírta: Dr. Gulyás András
Időpont: 2020.08.12 12:57:05 CEST

2020.08.12
VÉCSEY TAMÁS
Ei: JN/40/00067/2020



JÁSZ-NAGYKUN-SZOLNOK MEGYEI
KORMÁNYHIVATAL

HATÓSÁGI FŐOSZTÁLY
BÁNYÁSZATI OSZTÁLY

Dusa Zsuzsanna
állami főépítész

Jász-Nagykun-Szolnok Megyei Kormányhivatal
Állami Főépítészeti Iroda

Szolnok
Kossuth Lajos u. 2.
5000

Jász-Nagykun-Szolnok Megyei Kormányhivatal	
Érkezett: 2020.08.12	
Érkeztetés szám:	Megoldás:
EJN/099403/2020	

Jász-Nagykun-Szolnok Megyei Kormányhivatal	
iktatószám:	JN/40/00067-3/2020
iktatás dátuma:	2020.08.13.
	Melléklet:
Előadó:	VÉCSEY T.

Iktatószám: JN/43/02256-2/2020.

Tárgy: Kunszentmárton Város településrendezési eszközeinek
módosítása - tárgyalásos eljárás - meghívó

Melléklet: --

Ügyintéző: Szászfai Judit

Telefon: (56) 512-312

Tisztelt Főépítész Asszony!

A Jász-Nagykun-Szolnok Megyei Kormányhivatal Hatósági Főosztály Bányászati Osztály (továbbiakban: Bányafelügyelet) 2020. augusztus 12-én érkezette a 2020. augusztus 27-én (csütörtök) 09⁰⁰ órára összehívott tárgyi egyeztetésre szóló meghívót (JN/40/00067-2/2020; Üi: Vécsey Tamás/Szilágyi Anita). A Bányafelügyelet a tárgyaláson kimentését kéri, és egyben a településrendezési eszközök módosításának eredményes lefolytatásához az alábbi véleményel szeretne hozzájárulni:

- Kunszentmárton Város közigazgatási területén a Bányafelügyelet földtani veszélyforrást nem tart nyilván.
- A tervezési területen földgázszállító vezeték nem megy keresztül.
- A tervezési terület módosításai szilárdásvány és szénhidrogén bányatelket nem érintenek.
- Kunszentmárton Város közigazgatási területén található a Körös- szénhidrogén kutatási terület

A szénhidrogén kutatási területen lévő bányászati létesítményekről a jogosított cég köteles adatokat szolgáltatni. Jelen esetben a Körös- szénhidrogén kutatási területről az O&GD Central Kft. (1024 Budapest, Lövéház utca 39.) ad tájékoztatást.

A szénhidrogén kutatási területet és bányatelket nem kell különleges bányászati övezetbe sorolni, az ott lévő szénhidrogén- ipari létesítményekre a bányafelügyelet külön eljárásban ad engedélyt.

A Bányafelügyelet Kunszentmárton Város Településrendezési Tervének módosításával egyetért, az alábbi tájékoztatásban található ajánlásokkal:

Tájékoztatás:

- Amennyiben jelentős mennyiségű ásványi nyersanyagot igénylő fejlesztési terveket fogad el a település, akkor megvizsgálandó az ásványi nyersanyaggal való ellátottság biztosíthatósága.
- A településrendezési terveknel szembe veendő bányászati érdekeltterületek, valamint koncesszióra kijelölt területek aktualizált nyilvántartása az érintett területek koordinátáival (több formátumban) elérhető a Magyar Bányászati és Földtani Szolgálat (1145 Budapest, Columbus u. 17-23.; a továbbiakban: MBFSZ) honlapján: <http://www.mbfisz.gov.hu> (Bányászati területek legfrissebb nyilvántartása)
- A település földtani adottságairól az MBFSZ-nél és az Országos Területrendezési Tervről szóló 2003. évi XXVI. törvény (OTRT) alapján készült megyei területhasználati koncepcióban találhatóak adatok.
- A Bányafelügyelet felhívja a figyelmet arra, hogy az érintett területen üzemelő földgázelosztó vezetékéről az elosztói engedélyes TIGÁZ Zrt. (korábban: Tigáz- DSO Földgázelosztó Kft.) (4200, Hajdúszoboszló, Rákóczi u. 184.), a szénhidrogén szállító vezetékéről és nyomvonaljellegű kőolaj –és földgázbányászati létesítményekről a bányavállalkozó MOL Magyar Olaj- és Gázipari Nyrt. (1117, Budapest, Október huszonharmadika u. 18.), illetve O&GD Central Kft.,(1024 Budapest, Lövéház u. 39.) tud adatot szolgáltatni.
- Továbbá a HÉSZ-ben, illetve a TRT megfelelő tervlapjain rögzíteni kell a település közigazgatási területén lévő gázelosztó vezetékek biztonsági övezetének közterületre eső részeit, valamint a szénhidrogén-ipari létesítmények, ezen belül kiemelten a szénhidrogén szállító vezetékek biztonsági övezeteit. A Bányafelügyelet javasolja, hogy közterületek minden övezeti besorolás módosításához a földgáz elosztói, szállítói engedéllyel vagy érintett bányavállalkozóval folytatassanak le egyeztetést a biztonsági övezetek érintettségéről.
- A Bányafelügyelet felhívja a figyelmet a bányászatról szóló 1993. évi XLVIII. törvény végrehajtásáról szóló 203/1998. (XII. 19.) Korm. rendelet 19/A. §-ban foglalt tilalmakra és korlátozásokra. A biztonsági övezetben érvényes tilalmakat és korlátozásokat be kell tartani, különös tekintettel a fás szárú növények ültetési tilalmára!

A Bányafelügyelet az eljárás további szakaszában részt kíván venni.

Kérjük, hogy az Önkormányzat által elfogadott módosítás dokumentációját szíveskedjenek CD vagy DVD lemezen, vagy elektronikus formában megküldeni adattárunk részére.

A Bányafelügyelet jelen véleményét a településfejlesztési koncepcióról, az integrált településfejlesztési stratégiáról és a településrendezési eszközökről, valamint egyes településrendezési sajátos jogintézményekről szóló 314/2012. (XI. 8.) Korm. rendelet 42. § (4) alapján adta meg.

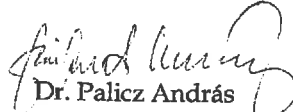
A Bányafelügyelet állásfoglalását a Magyar Bányászati és Földtani Szolgálatról szóló 161/2017. (VI.28.) Korm. rendelet 3. § (1) bekezdése és az 1. sz. melléklete szerinti illetékeségi területén eljárva adta ki.

Szolnok, 2020. augusztus 12.



Tisztelettel:

Dr. Berkó Attila kormány megbízott
nevében és megbízásából kiadmányozó:


Dr. Palicz András

Bányakapitány, bányászati osztályvezető

Értesül: (Hivatali kapun)

1. Jász-Nagykunszabolnok Megyei Kormányhivatal, Állami Főépítész Iroda, 5000 Szolnok, Kossuth Lajos u. 2.
2. Irattár



A dokumentum elektronikusan hitelesített.
Dátum:2020.08.12 16:01:16
Jász-Nagykun-Szolnok Megyei Kormányhivatal
Kiadmányozta: Szászfi Judit