

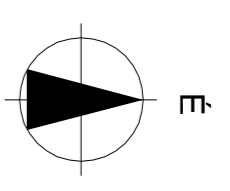
vasútállomás felé

# KUNSZENTMÁRTON

VÁROS

Szabályozási tervének  
módosítása

M = 1 : 4000



## Jelmagyarázat

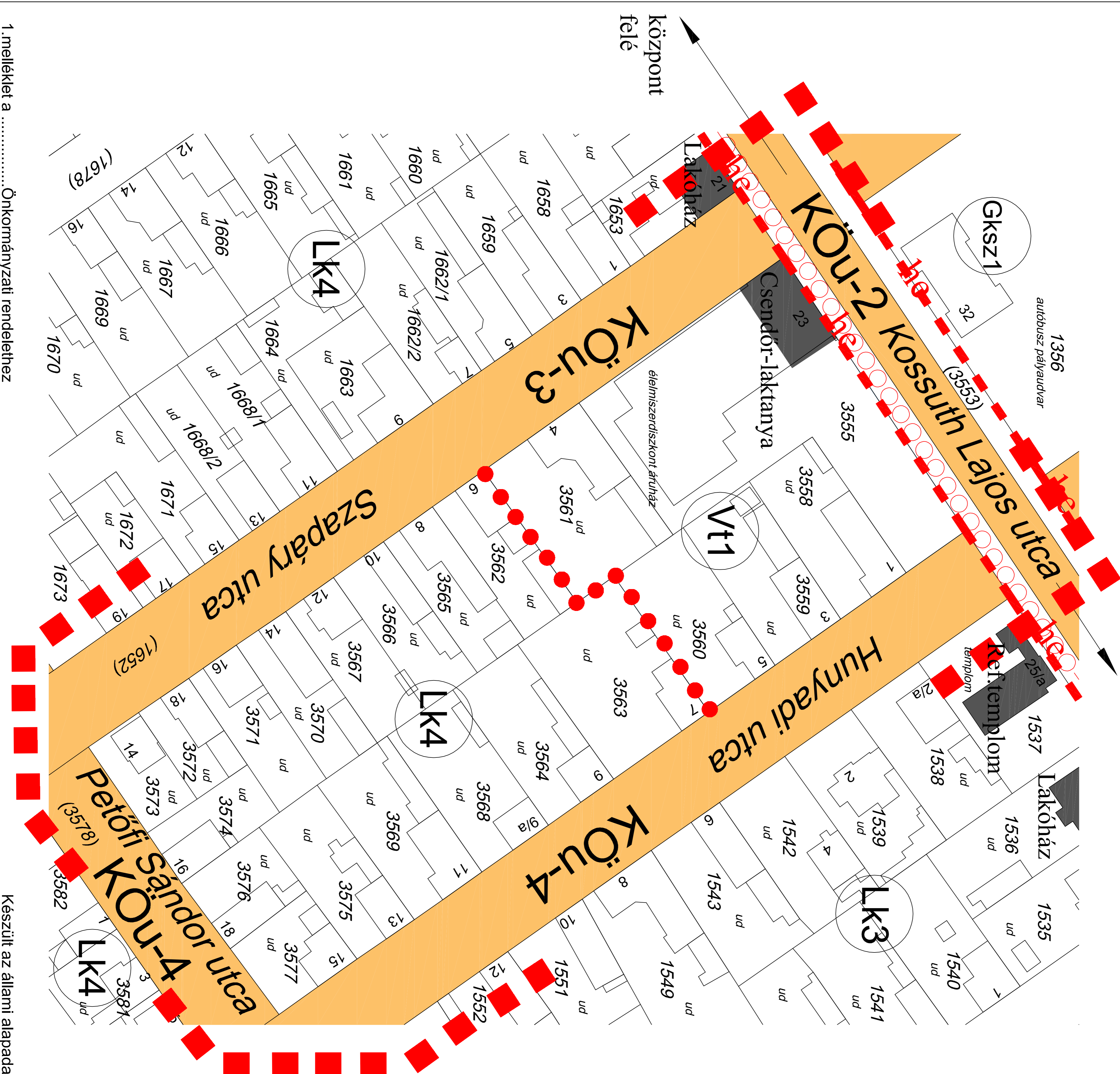
- építési övezet, övezet határa
- tervezett kerkpárat
- he - helyi értékvédelmi terület határa (utcakép)
- helyi jelentőségű védett érték (épület)

## Építési övezetek

Övezet	terület (m <sup>2</sup> )	településközponti vegyes terület	kereskedelmi, szolgáltató gazdasági terület
Vt1	0 / 6.00	80 / 1000	
Lk3	0 / 7.00	40 / 600	Beépítettség megengedett legnagyobb mértéke (%) Kiszakítható legkisebb telekterületmérték (m <sup>2</sup> )
Lk4	0 / 4.50	55 / 450	
Gksz1	SZ / 7.50	50 / 1500	

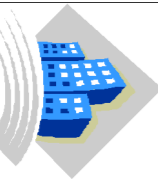
Övezetek	országos melléklet helyi gyűjtőt	Beépítettség megengedett legnagyobb mértéke (%) Kiszakítható legkisebb telekterületmérték (m <sup>2</sup> )
KÖU-2	országos melléklet	
KÖU-3	helyi gyűjtőt	
KÖU-4	kiszakítható	

- Egyéb jelkatic
- ■ ■ ■ ■ Egyéb jelkatic
  - ■ ■ ■ ■ Egyéb jelkatic
  - ■ ■ ■ ■ Egyéb jelkatic
- Alaptervköpi elemek:
- 48/6 földrészlehatár
  - 24 helyrajziszám
  - házszám
  - épület, építmény




1. melléklet a ..... Önkormányzati rendelethez

Készült az állami alapadatok felhasználásával.



**KISZELOVICS ILDIKÓ, EGYPÉN VÁLLALKOZÓ, VEZETŐ TERVEZŐ**  
5000 SZOLNOK, SZANTÓ KRT. 52. I. LH. III/5.

**SZABÁLYOZÁSI TERV MÓDOSÍTÁSA**

Méretarány	M = 1 : 4000	Datum	Szólnok, 2020. Augusztus	Rajzszám	SZ-2 / m1
Vezető településszervező		Településszervező	Kiszélovics Ildikó	Számítógépes feldolgozás	