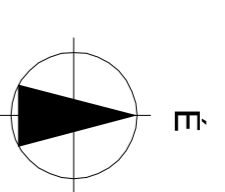


# KUNSZENTMÁRTON

VÁROS

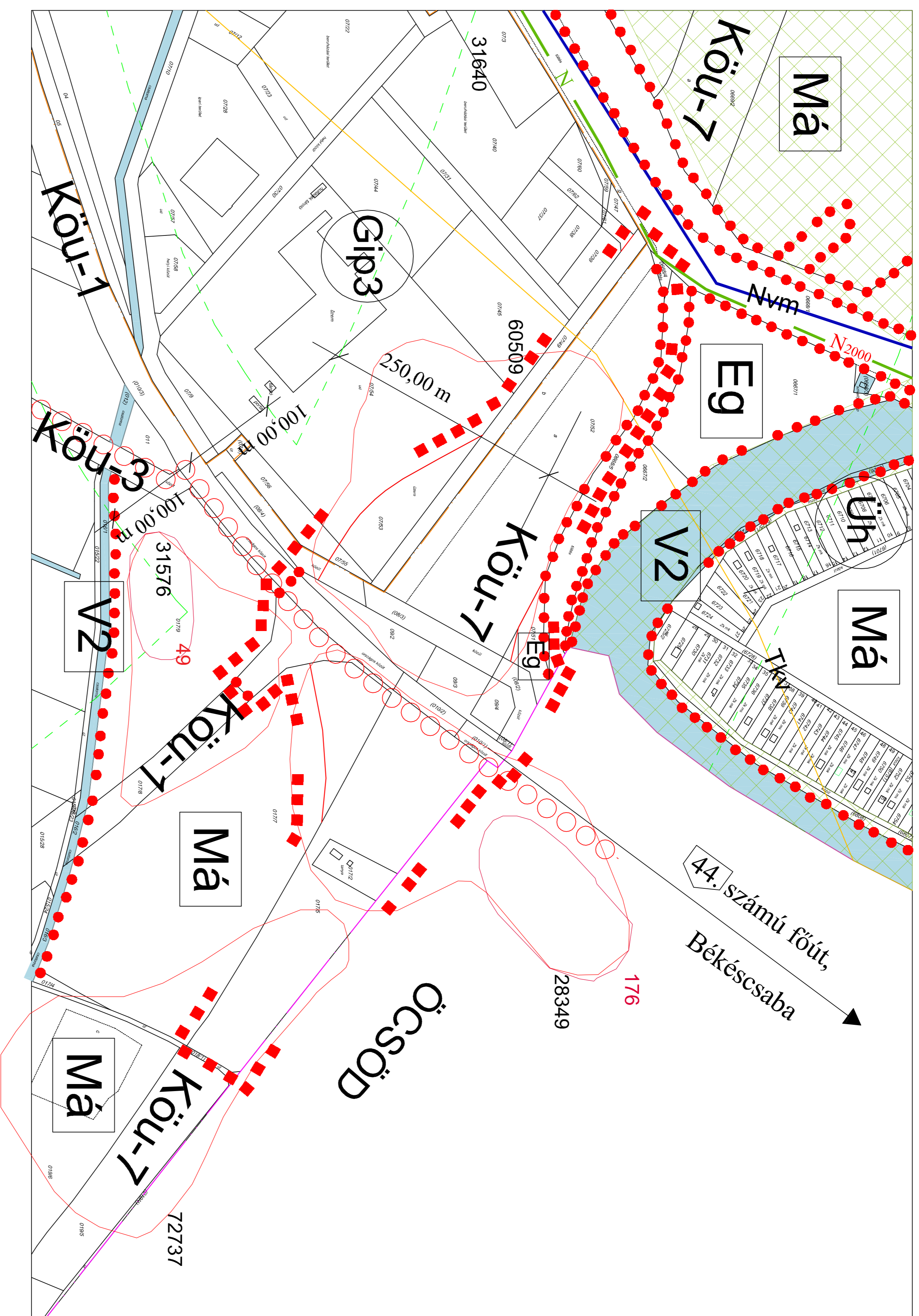
SZABÁLYOZÁSI TERV  
MÓDOSÍTÁSA

M = 1 : 4 000




## Jelmagyarázat

	közigazgatási terület határa
	tervezett belterület határa
	tervezett szabályozási vonal
	építési övezet, övezet határa
	nyilvánított régészeti lelőhely határa és azonosítója
	31693 176
	N Nemzet Park határa
	N tervezett kerékpártér
	Egyéb jelkulus
	100,00 m örvényes szabályozási terv határa
	250,00 m véddátavolság és területe
	Nym nagyvízi meder területének határa
	gyorsforgalmi út védőtávolsága



Térségi Övezetek területei (OTT, MT-T szerint)



országos ökológiai hálózat:  
ökológiai folyosó területe



TkV  
fajkivédelmi szempontból kiemelten kezelendő terület (országos övezet)



Nym  
Nagyvízi meder területe

Építési övezetek

	SZ	50
	14,50	2500

ipari gazdasági terület

Övezetek

	O	20
	4,50	400

hővégházazás tüdőterület

Má

V2

Eg

Köu-1

Köu-3

Köu-7

általános mezőgazdasági terület

vízgyűjtőkódási terület, jelentősebb csatornák területe

gazdasági erdőterület

főút

helyi gyűjtőút

gyorsforgalmi út (M44 gyorsforgalmi út) és csomópont



Munka megnevezése

KISZÉLOVICS ES TÁRSASÁ TELEPÜLÉSTERVEZŐ KFT.  
5000 SZOLNOK, SZÁNTÓ KRT. 52. II / 5.

Rajz megnevezése

SZABÁLYOZÁSI TERV MÓDOSÍTÁSA

Méretarány

M 1 : 4 000

Teljesítés időpontja

Szólók, 2021. December

Készítők

Kunszentmárton Városi Településképzési Eszközke

KÉSZÜLT AZ ÁLLAMI ALAPADATOK FELHASZNÁLÁSÁVAL!