

KUNSZENTMÁRTON VÁROS
ÖNKORMÁNYZATÁNAK KÉPVISELŐ-TESTÜLETE
2018. június 28-án tartott soros nyílt ülésének

J E G Y Z Ó K Ö N Y V E

Tartalom:

15/2018.(VI.29.) önkormányzati rendelete

az önkormányzat 2018. évi költségvetéséről szóló 1/2018.(I.26.) önkormányzati rendeletének módosításáról

166/2018.(VI.28.) határozat

a Képviselő-testület 2018. június 28-i soros nyílt ülése napirendjének jóváhagyásáról

167/2018.(VI.28.) határozat

két ülés közötti eseményekről

168/2018.(VI.28.) határozat

a Képviselő-testület 2018. II. félévi munkatervének elfogadásáról

169/2018.(VI.28.) határozat

Kunszentmárton Város Településfejlesztési Konceptiója egyeztetési eljárásának megindításáról

170/2018.(VI.28.) határozat

a Kunszentmártoni Önkormányzat Városgondnoksága beszámolójának elfogadásáról

171/2018.(VI.28.) határozat

a BÁCSVÍZ Zrt. 2017. évi beszámolójáról szóló tájékoztató elfogadásáról

172/2018.(VI.28.) határozat

a Kunszentmártoni Szociális Ellátási Központ munkájáról szóló beszámolórol

173/2018.(VI.28.) határozat

Nádudvariné Halász Katalin tulajdonában álló, Kunszentmárton, Köttön u. 23. szám alatti ingatlanának megvásárlásáról

174/2018.(VI.28.) határozat

a Köttön utcai Idősek Otthona bővítéséről

175/2018.(VI.28.) határozat

Az önkormányzat pénzügyi és likviditási helyzetéről szóló tájékoztató elfogadásáról

176/2018.(VI.28.) határozat

a Kunszentmártoni Közös Önkormányzati Hivatal ASP rendszerhez kapcsolódó szabályzatainak jóváhagyásáról

177/2018.(VI.28.) határozat	A 2018. évi belső ellenőrzési terv módosításának elfogadásáról
178/2018.(VI.28.) határozat	Városháza épületének fölépcsőjére tervezett lépcsőlift kivitelezéséről
179/2018.(VI.28.) határozat	a Kunszentmárton, Rákóczi u. 2. szám alatti ingatlan (Gimnázium) önkormányzat általi részleges használatáról szóló megállapodás módosításáról
180/2018.(VI.28.) határozat	a Gimnázium működtetésével kapcsolatos költségviselésről szóló támogatási szerződésről
181/2018.(VI.28.) határozat	Kunszentmárton, József Attila u. 9. szám alatti önkormányzati lakóépület felújításáról
182/2018.(VI.28.) határozat	Kunszentmárton a Bozsik Kálmán utca és az Árpád körút útfelújítására
183/2018.(VI.28.) határozat	a GINOP 7.1.2-15 aktív turisztikai hálózatok infrastruktúrájának fejlesztése című pályázaton használatba kapott a vízisport eszközök tárolási feltételeinek biztosításáról
184/2018.(VI.28.) határozat	a GINOP 7.1.2-15 aktív turisztikai hálózatok infrastruktúrájának fejlesztése című pályázaton használatba kapott a vízisport eszközök kezeléséről
185/2018.(VI.28.) határozat	vízisport szakosztály indításáról
186/2018.(VI.28.) határozat	a Kunszentmártoni Önkormányzat Városgondnokságának kérelméről
187/2018.(VI.28.) határozat	Fekete István utca és közvetlen térségének lakó-pihenővezetett nyilvánításáról
188/2018.(VI.28.) határozat	Kunszentmártoni közvilágítási hálózat bővítéséről
189/2018.(VI.28.) határozat	a megkötött szerződésekről
190/2018.(VI.28.) határozat	eseti bizottság létrehozásáról
191/2018.(VI.28.) határozat	a lejárt határidejű határozatok végrehajtásáról szóló tájékoztató elfogadásáról
192/2018.(VI.28.) határozat	a Szent Márton Lovas Egyesület kérelméről

.....

J E G Y Z Ő K Ö N Y V

Készült Kunszentmárton Város Önkormányzata Képviselő-testületének
2018. június 28-án tartott *soros nyílt* ülésén.

Helyszín: Városháza Tanácskozóterme

Jelen vannak: Wenner-Várkonyi Attila *polgármester*,
Fazekas János *alpolgármester*,
Dr. Fazekas Margit,
Gácsiné Bozsik Magdolna,
Imrei István,
Jauernik István,
Sárközi György,
Szabó Zoltán – *képviselők*.

Dr. Hoffmann Zsolt – *jegyző*,
Dobáné Szabó Julianna – *osztályvezető*,

Kiszelovics Ildikó – *településtervező*,
Szikra Zoltán – *főépítész*,

Dr. Pusztai Gabriella, Katona Zsolt – *intézményvezetők*,
Kovács Tibor – *a Kunszentmártoni Ipari Park Kft. képviselőjében*.

Ülés közben érkezik: Dr. Szabó Péter – *képviselő*.

Wenner-Várkonyi Attila polgármester köszönti a megjelenteket, megállapítja, hogy az ülés határozatképes, mert a megválasztott 9 képviselő közül 8 fő jelen van, megnyitja azt.

Wenner-Várkonyi Attila polgármester javasolja, hogy a meghívóban felvett napirendi pontok közül a 12. Kunszentmárton Város Településfejlesztési Konceptiója egyeztetési eljárásának megindításáról szóló napirendi pontot tárgyalják meg harmadikként a vendégek elfoglaltsága miatt.

A Képviselő-testület egyhangúlag – 8 igen szavazattal – a következő határozatot hozza:

166/2018. (VI.28.) határozat

a Képviselő-testület 2018. június 28-i sorsos nyílt ülés napirendjének jóváhagyásáról

Kunszentmárton Város Önkormányzati Képviselő-testülete a 2018. június 28-i sorsos nyílt ülésének napirendi pontjait és azok sorrendjét az alábbiak szerint hagyja jóvá:

1./ Tájékoztató a két ülés között történt fontosabb eseményekről, tárgyalásokról

Előadó: Wenner-Várkonyi Attila polgármester

- 2./ Előterjesztés Kunszentmárton Város Képviselő-testülete 2018. II. félévi munkatervéről
Előadó: Wenner-Várkonyi Attila polgármester
- 3./ Előterjesztés Kunszentmárton Város Településfejlesztési Konceptiója egyeztetési eljárásának megindításáról
Előadó: Wenner-Várkonyi Attila polgármester
- 4./ Előterjesztés az Önkormányzat 2018. évi költségvetéséről szóló 1/2018.(I.26.) rendelet módosításáról
Előadó: Wenner-Várkonyi Attila polgármester
- 5./ Beszámoló Városgondnokság munkájáról
Előadó: Katona Zsolt igazgató
- 6./ Tájékoztató a BÁCSVÍZ Zrt. 2017. évi beszámolójáról
Előadó: Wenner-Várkonyi Attila polgármester
- 7./ Beszámoló a Kunszentmártoni Szociális Ellátási Központ munkájáról
Előadó: Veres Margit Terézia igazgató
- 8./ Előterjesztés a Köttön utcai Idősek Otthona bővítéséről
Előadó: Wenner-Várkonyi Attila polgármester
- 9./ Tájékoztató az Önkormányzat pénzügyi és likviditási helyzetéről
Előadó: Wenner-Várkonyi Attila polgármester
- 10./ Előterjesztés a Kunszentmártoni Közös Önkormányzati Hivatal ASP rendszerhez kapcsolódó szabályzatairól
Előadó: Dr. Hoffmann Zsolt jegyző
- 11./ Előterjesztés a 2018. évi belső ellenőrzési terv módosításának elfogadásáról
Előadó: Dr. Hoffmann Zsolt jegyző
- 12./ Előterjesztés Városháza épületének fölépcsőjére tervezett lépcsőlift kivitelezéséről
Előadó: Wenner-Várkonyi Attila polgármester
- 13./ Előterjesztés a Kunszentmárton, Rákóczi u. 2. szám alatti ingatlan (Gimnázium) önkormányzat általi részleges használatáról szóló megállapodás módosításáról
Előadó: Wenner-Várkonyi Attila polgármester
- 14./ Előterjesztés a Gimnázium működtetésével kapcsolatos költségviselésről
Előadó: Wenner-Várkonyi Attila polgármester
- 15./ Előterjesztés Kunszentmárton, József Attila u. 9. szám alatti önkormányzati lakóépület felújításáról
Előadó: Wenner-Várkonyi Attila polgármester
- 16./ Előterjesztés Kunszentmárton a Bozsik Kálmán utca és az Árpád körút útfelújítására
Előadó: Wenner-Várkonyi Attila polgármester

17./ Előterjesztés vízisport eszközök működtetéséről

Előadó: Wenner-Várkonyi Attila polgármester

18./ Előterjesztés a Kunszentmártoni Önkormányzat Városgondnokságának kérelméről

Előadó: Wenner-Várkonyi Attila polgármester

19./ Tájékoztatás Fekete István utca és közvetlen térségének lakó-pihenőövezetté nyilvánításáról

Előadó: Wenner-Várkonyi Attila polgármester

20./ Tájékoztatás Kunszentmártoni közvilágítási hálózat bővítéséről

Előadó: Wenner-Várkonyi Attila polgármester

21./ Tájékoztatás a megkötött szerződésekről

Előadó: Wenner-Várkonyi Attila polgármester

22./ Előterjesztés eseti bizottság létrehozásáról

Előadó: Wenner-Várkonyi Attila polgármester

23./ Tájékoztató a lejárt határidejű határozatok végrehajtásáról

Előadó: Wenner-Várkonyi Attila polgármester

24/ Egyéb kérdések

Értesülnek: - Képviselő-testület tagjai

Az 1. napirendi pont tárgyalása:

Wenner-Várkonyi Attila az előterjesztést kiegészíti az alábbiakkal:

2018. június 22-én:

· A Körös Horgász Egyesület bankettjén vettem részt.

2018. június 23-án:

· Ismét nagy tetszést aratott a vendégek körében a KÁMK által szervezett Múzeumok éjszakája.

2018. június 24-én:

· Díjakat adtam át a Körös Horgász Egyesület horgászversenyén.

2018. június 25-én:

· Vezetői megbeszélést tartottam.

· Részt vettem a Pénzügyi és Gazdasági Bizottság ülésén.

2018. június 26-án:

· Részt vettem az Oktatási, Sport és Közbiztonsági Bizottság ülésén.

2018. június 27-én:

· Részt vettem az Ügyrendi, Civil kapcsolatok és Közművelődési Bizottság ülésén.

· Budapesten egyeztettünk Kovács Istvánnal, mint ingatlanulajdonossal a TOP-os kerékpárutas projektünkkel kapcsolatban.

· Ezen a tartottuk a Semmelweis Napot az egészségügyben és a szociális területen dolgozó kollégák tiszteletére.

2018. június 28-án:

· Soros Képviselő-testületi ülést tartottunk.

A Képviselő-testület egyhangúlag – 8 igen szavazattal – a következő határozatot hozza:

167/2018.(VI.28.) határozat
két ülés közötti eseményekről

Kunszentmárton Város Önkormányzatának Képviselő-testülete Wenner-Várkonyi Attila polgármester két ülés közötti eseményekről tartott tájékoztatóját elfogadja.

Erről értesül: - Képviselő-testület tagjai
- Wenner-Várkonyi Attila polgármester
- Dr. Hoffmann Zsolt jegyző

A 2. napirendi pont tárgyalása:

Jauernik István elmondja, hogy a Pénzügyi és Gazdasági Bizottság módosító javaslattal egészítette ki az előterjesztést melynek elfogadásával egyhangú szavazattal javasolja elfogadásra azt a Képviselő-testületnek.

Szabó Zoltán elmondja, hogy az Oktatási, Sport és Közbiztonsági Bizottság is megtárgyalta és egyhangúlag elfogadásra javasolja az előterjesztést.

Dr. Fazekas Margit elmondja, hogy az Ügyrendi, Civil Kapcsolatok és Közművelődési Bizottság is egyhangúlag támogatja az előterjesztés elfogadását.

Gácsiné Bozsik Magdolna elmondja, hogy az Egészségügyi és Szociális Bizottság is egyhangúlag elfogadásra javasolja az előterjesztést.

Wenner-Várkonyi Attila szavazásra kéri a Képviselő-testület tagjait a módosító javaslat elfogadásáról.

A Képviselő-testület egyhangú – 8 igen szavazattal – elfogadja a módosító javaslatot.

Wenner-Várkonyi Attila szavazásra kéri a Képviselő-testület tagjait a módosított munkaterv elfogadásáról.

A Képviselő-testület egyhangúlag – 8 igen szavazattal – a következő határozatot hozza:

168/2018.(VI.28.) határozat
a Képviselő-testület 2018. II. félévi munkatervének elfogadásáról

Kunszentmárton Város Önkormányzati Képviselő-testülete a 2018. II. félévi munkatervét jelen határozat melléklete szerint elfogadja.

A Képviselő-testület bizottságai saját munkatervüket 2018. szeptember 26-ig készítsék el.

Erről értesülnek: - képviselő-testületi tagok
- Dr. Hoffmann Zsolt jegyző
- KKÖH osztályvezetők
- napirendi pontok előadói

A 3. napirendi pont tárgyalása:

Wenner-Várkonyi Attila köszönti a napirendi pont kapcsán megjelent Kiszelovics Ildikót és Szikra Zoltánt és kéri őket az anyag beterjesztésére.

Szikra Zoltán elmondja, hogy a városi főépítési teendőket a testület jóvoltából ő látja el a rendezési terv ideje alatt. Ez az előterjesztés tulajdonképpen a munka első szakaszának nem is a lezárása, ez egy elég hosszú folyamat. A lényeg, hogy az első szakaszban a jelenlegi helyzet vizsgálata történt meg, ezeknek az összegyűjtése, összefoglalása, fejlesztési javaslatok megállapítása, különböző fórumokon tárgyalta és kibővített ülésen is, a Hivatal is véleményezte, kibővítette az anyagot, illetve ami javaslat, megjegyzés érkezett a testület felől, az a Hivatalon keresztül eljutott a tervezőkhöz és beépítésre került. Most jutottak oda, a településfejlesztési koncepció mindezen megalapozó vizsgálatok alapján megfogalmazásra került. Ez egy nyitott dolog, még mindig hozzá lehet szólni. Azért hozták be testület elé, mert szét kellene küldeniük majd egy egyeztetésre, mielőtt a testület ezt elfogadja. Az egyeztetésen a környező települések, az állami főépítész és a megyei főépítész lesz érintett. Alapvetően túl sok beleszólásuk nem lehet, mert az, hogy egy település saját fejlesztését hogyan képzele el, abba se egy állami, se egy megyei főépítész nem tud beleszólni igazándiból, mert az településpolitikai kérdés. Ugyanakkor szeretnék, hogy mielőtt megkezdik ezt az egyeztetést megerősítsék őket abban, hogy ez az anyag alkalmas egyeztetésre, elküldhető. Ha van még kiegészítés akkor azt meg kellene tenni, beépítik, vagy valamit ki kellene húzni, akkor azt kihúzzák. Testületi megerősítés nélkül nem szeretnék elküldeni ezt az anyagot tovább.

Wenner-Várkonyi Attila elmondja, hogy valóban ők is voltak itt informális megbeszélésen, és ismerkedtek az anyaggal, tettek is javaslatokat. Most indul az egyeztetés, egy nyitott vitaanyag, vannak irányelvek, de lehet még módosítani rajta.

Wenner-Várkonyi Attila szavazásra kéri a Képviselő-testület tagjait az előterjesztői módosító javaslat elfogadásáról.

A Képviselő-testület egyhangú – 8 igen szavazattal – elfogadja a módosító javaslatot.

Wenner-Várkonyi Attila szavazásra kéri a Képviselő-testület tagjait a módosított határozat elfogadásáról.

A Képviselő-testület egyhangúlag – 8 igen szavazattal – a következő határozatot hozza:

169/2018.(VI.28.) határozat

Kunszentmárton Város Településfejlesztési Koncepciója egyeztetési eljárásának megindításáról

Kunszentmárton Város Önkormányzatának Képviselő-testülete úgy dönt, hogy a Kiszelovics és Tártá Településtervező Kft. (5000 Szolnok, Szántó krt.52.II/5.) által készített Kunszentmárton Város Településfejlesztési Koncepciójában megfogalmazott fejlesztési irányelvekkel egyetért, azt ezt alátámasztó Megalapozó Vizsgálatban és Örökségvédelmi Hatástanulmányban megfogalmazottakkal egyetért, az elkészített dokumentációt egyeztetésre alkalmasnak tartja.

A Képviselő-testület megbízza a Polgármestert a 314/2012.(XI.8.) számú kormányrendelet 30.§. (7) bekezdés szerint egyeztetés lefolytatására.

Határidő: 2018. július 05.

Felelős: Wenner-Várkonyi Attila polgármester
Szikra Zoltán mb. Főépítész
Szabadosné Harangozó Mária

Erről értesülnek:

- Képviselő-testületi tagok
- Wenner-Várkonyi Attila polgármester
- Dr. Hoffmann Zsolt jegyző
- KKÖH Műszaki és Pályázatkezelő Osztály
- Kiszelovics és Társa Kft.
- Szikra Zoltán mb. főépítész

Kiszelovics Ildikó és Szikra Zoltán távozik a Tanácskozóteremből.

A 4. napirendi pont tárgyalása:

Jauernik István elmondja, hogy a Pénzügyi és Gazdasági Bizottság egyhangú szavazattal elfogadásra javasolja az előterjesztést.

Dr. Fazekas Margit elmondja, hogy az Ügyrendi, civil Kapcsolatok és Közművelődési Bizottság is egyhangúlag támogatja az előterjesztést.

A Képviselő-testület egyhangúlag – 8 igen szavazattal – a következő rendeletet alkotja:

15/2018.(VI.29.) önkormányzati rendelete
az önkormányzat 2018. évi költségvetéséről szóló 1/2018.(I.26.) önkormányzati rendeleté-
nek módosításáról

A rendelet a jegyzőkönyv mellékletét képezi.

Az 5. napirendi pont tárgyalása:

Jauernik István elmondja, hogy a Pénzügyi és Gazdasági Bizottság egyhangú szavazattal javasolja a beszámoló elfogadását.

Szabó Zoltán elmondja, hogy az Oktatási, Sport és Közbiztonsági Bizottság is megtárgyalta. Ő egy kicsit problémásnak tartja a negyedik oldalon szerepel egy javítás szó, zárt ülésen kíván a témával foglalkozni. A másik a sportszervezővel kapcsolatos elvégzett feladatokhoz más írásjel kellene, mert ha kettőspont van, akkor felsorolásnak kellene következnie, vagy a mondatot át kellene szerkeszteni. A bizottság elfogadta a beszámolót.

Wenner-Várkonyi Attila megköszöni igazgató úrnak és a munkatársaknak az elvégzett munkát, igyekeztek megfelelni az elvárásoknak. Az irányvonalat jónak látja. Jó ötlet volt a karbantartó gárda felállítása. Nagyon sok külsős és belsős munkát is el tudtak végezni. Jó ötlet volt az eszközfelújítás, kosarasautó. Nagy igény van rá, folyamatosan dolgozik, termeli a bevételt.

Katona Zsolt elmondja, hogy azt látni kell, hogy egyre kevesebb közfoglalkoztatottal tudnak dolgozni,

és ebben kevés a férfi munkaerő. Eltűnt az a klasszikus több száz férfiember. Jövőre el kell gondolkodni, hogy milyen irányba kell a Városgondnokságnak elmenni, hogyan lehet munkaerő fejlesztést, pályázaton való részvételt megoldani.

A Képviselő-testület egyhangúlag – 8 igen szavazattal – a következő határozatot hozza:

170/2018.(VI.28.) határozat

a Kunszentmártoni Önkormányzat Városgondnoksága beszámolójának elfogadásáról

Kunszentmárton Város Önkormányzatának Képviselő-testülete a Kunszentmártoni Önkormányzat Városgondnoksága munkájáról szóló beszámolót megtárgyalta és azt elfogadja.

Ezúton megköszöni az intézmény valamennyi alkalmazottjának a város üzemeltetése területén kifejtett munkáját.

Erről értesül: Képviselő-testület
Kunszentmártoni Önkormányzat Városgondnoksága

A 6. napirendi pont tárgyalása:

Jauernik István elmondja, hogy a Pénzügyi és Gazdasági Bizottság egyhangú szavazattal javasolja elfogadásra az előterjesztést. Nagy vita nem alakult ki. A Bácsvíz Zrt. eredményes évet zárt 2017-ben. A mellékletben szerepel a várost érintő eredménykimutatás is. Mind a két ágazat veszteség kimutatással szerepel jó néhány millióval. Erről túl sokat nem beszéltek, mert a táblázatból kitűnik, hogy az egyéb kiadás rovatban mind a két ágazatnál nagy összeg szerepel. Jó lenne látni mi az a nagy összeg, mert így nem lehet értékelni, hogy valós-e a veszteség. Az összes kiadás 20%-a nincs megnevesítve, előtte az anyagköltség, a szolgáltatás vásárlás, bér, járulék minden fel van tüntetve, mi lehet még ami ilyen nagy, de nem volt jelen senki akit kérdezhettek volna. Ebből messzemenő következtetést nem kell levonniuk, ha azt kapják a Bácsvíz Zrt. vezetőitől, hogy ne panaszkodjanak, mert a kunszenti tevékenység veszteséges, akkor majd megnézik ezt a kérdést, hogy mitől veszteséges. A bizottság javasolja elfogadni a tájékoztatót.

Egy hónappal ezelőtt tartottak egyeztetést a Bácsvíz vezetésével különböző megoldandó kérdéseket illetően. Több dologban megegyeztek, határidőkben is. Tiszakürti út vízellátással kapcsolatba például. Van még egy nap, de nem hiszi, hogy az alatt megcsinálná a Bácsvíz Zrt.. Kiss György azt ígérte intézik, nem intézték. Állami Gazdaság területére jelentős befektetéssel kivezetésre került az ivóvíz, ott, hogy a lakosságot el tudják látni, vagy nem tudják ellátni ebben sem történt semmi. Ugyanígy nagyon kérték a Bozsik Kálmán utca, és a lakótelepnél ahol fejlesztések lesznek, hogy tegyék rendbe, 30 nap alatt nem igen történt semmi. Vége van az első félévnek és ezekből a munkákból nem látnak semmit. 30 milliós olyan bérleti díj van a számlám, amit nagyon szeretnének elkölteni. Nagyon sok feladat van amit meg kellene csinálni. Ezek a munkák nem mennek. Nem tudja milyen megoldás lehetne. Bízott ebben a megbeszélésben. Kiss György azt mondta 15-ére kész, ő azt mondta, hogy akkor írjanak 30-át, mert ha megcsúsznak akkor is végezhetnek. Nincs ötlete, hogy kihez fordulhatnak. Ebben a cégben tulajdonosok. Ezt a bérleti díj bevételt máshol is el lehet költeni, de nem lenne szerencsés dolog, hogyha másnál rendelnék meg ezeket a dolgokat. Ők értenek hozzá, ők csinálták, ők ennek a mesterei. Ha mástól megrendelik, akkor is megakadályozhatják, mert kell az engedélyük, hogy bármihez hozzányúlhassanak. Nem igazán szerencsés dolog. A csőtörések utáni helyreállításoknál sem történt

semmi. A Bácsvíz vezetése azt mondja, legyenek ők a helyreállítás kivitelezői, a Városgondnokság. Ebben le kellene ülni megbeszélni. Nem jó így ahogy van. Nem úgy működnek a dolgok, ahogy kellene.

Wenner-Várkonyi Attila elmondja, hogy lesz júliusban egy rendkívüli ülés, akkor arra konkrét kérdéseket intéznek a Bácsvízhez és lenne egy tájékoztató.

A Képviselő-testület egyhangúlag – 8 igen szavazattal – a következő határozatot hozza:

171/2018.(VI.28.) határozat
a BÁCSVÍZ Zrt. 2017. évi beszámolójáról szóló tájékoztató elfogadásáról

Kunszentmárton Város Önkormányzat Képviselő-testülete megtárgyalta és elfogadja a Bácsvíz Zrt. 2017. évi beszámolójáról szóló tájékoztatót.

Értesülnek: Képviselő-testület tagjai
Várkonyi Attila polgármester
Dr. Hoffmann Zsolt jegyző
KKÖH Pénzügyi és Adóügyi Osztály
KKÖH Számviteli Osztály
BÁCSVÍZ Zrt. 6000 Kecskemét, Izsáki út 13.

A 7. napirendi pont tárgyalása:

Wenner-Várkonyi Attila javasolja az előterjesztés napirendről történő levételét, mert még mindig találtak hibát az anyagba.

A Képviselő-testület egyhangúlag – 8 igen szavazattal – a következő határozatot hozza:

172/2018.(VI.28.) határozat
a Kunszentmártoni Szociális Ellátási Központ munkájáról szóló beszámolóról

Kunszentmárton Város Önkormányzatának Képviselő-testülete úgy dönt, hogy a **Kunszentmártoni Szociális Ellátási Központ munkájáról szóló beszámolót** a következő soros képviselő-testületi ülésen tárgyalja meg.

Határidő: 2018. szeptember 30.
Felelős: Veres Margit Terézia intézményvezető

Erről értesül: Képviselő-testület
Kunszentmártoni Szociális Ellátási Központ

A 8. napirendi pont tárgyalása:

Jauernik István elmondja, hogy Pénzügyi és Gazdasági Bizottság javasolja az előterjesztés elfogadását módosításokkal együtt. Lépni kell ezen a területen. Előnyösnek látszik ez az ingatlan vásárlás, próbáljanak meg alkudni. Az alkudozást előzze meg egy értébecslés. A forrásmegjelelését nem kell

beleírni, hogy készüljön előterjesztés, mert más nem jöhet szóba, mint a fejlesztési tartalék. Határidő módosítások is vannak itt. Hogy sikerül-e tartani ezt az ütemet, azt ma még nem lehet tudni. Ha kell, akkor majd módosítják. Nagyon fontos dolog volt, hogy az alapító okirat és a működési engedély ez 23 főre szól, de hogyan lesz ebből 40. Igazgató asszony arról tájékoztatta őket, hogy bármikor be lehet adni az engedélyt a 40 főre és akkor látják, hogy fognak válaszolni erre a 40 főre. Azt tudják, hogy hova kell beadni tudják, de hogy végül is ki fog erre igent, vagy nemet mondani, az nem derült ki a bizottsági ülésen. Ez elég nagy és fontos kérdés. Mielőtt az átalakítás beindul ezt látni kell. Mielőtt elkezdik beletenni a pénzt, azelőtt mindenképpen ezt a működési engedély módosítást tisztázni kell, mert hogyha mindent nekik kell fizetni és nem kapnak hozzá állami finanszírozást, akkor az nem megy. Azt kell látni, hogy teljesen önerőből senki nem tud ebben az országban bentlakásos otthont működtetni.

Gácsiné Bozsik Magdolna elmondja, hogy az Egészségügyi és Szociális Bizottság is megtárgyalta, örült a lehetőségnek és szükségesnek is tartják, így egyhangúlag támogatták az előterjesztést.

Dr. Péter Zsuzsanna aljegyző belép a Tanácskozóterembe.

Fazekas János elmondja, hogy a Megyei Kormányhivatal Gyámhivatala adja ki a működési engedélyt, ők nézik meg a kérelmet.

Wenner-Várkonyi Attila elmondja, hogy elnök úr jól fogalmazott, a bizottsági ülésen alpolgármester úr nem volt itt, de akkor nem kaptak erre választ, ezt nem tudta megmondani akkor pontosan senki.

Dr. Fazekas Margit örül a lehetőségnek, hiszen Kunszentmárton lakossága öregszik. Működési engedélyre visszatérve tudják meg a feltételeket, és ismerni kell a személyi kérdéseket is, tisztában kell lenni a működtetéssel is.

Jauernik István elmondja, hogy azzal nem volt vita, hogy a vételt csinálják. A 45 milliónak a beinvestálását addig nem szabad megkezdeni, amíg nem látják a finanszírozás kérdését.

Dr. Fazekas Margit elmondja, hogy azt nézzék már meg, hogy a hagyatéki eljárás során mennyire értékelték ezt az ingatlant.

A Képviselő-testület egyhangúlag – 8 igen szavazattal – a következő határozatot hozza:

173/2018.(VI.28.) határozat

Nádudvariné Halász Katalin tulajdonában álló, Kunszentmárton, Köttön u. 23. szám alatti ingatlanának megvásárlásáról

Kunszentmárton Város Önkormányzatának Képviselő-testülete úgy dönt, hogy Nádudvariné Halász Katalin kizárólagos tulajdonában álló, kunszentmártoni 3441/1 helyrajzi számú, természetben a Kunszentmárton, Köttön u. 23. szám alatt lévő, ingatlan-nyilvántartás adatai szerint 499 m² alapterületű tehermentes ingatlant meg kívánja vásárolni.

A Képviselő-testület a vételár meghatározása érdekében ingatlanforgalmi értékbecslőt bíz meg, amely megbízási díj fedezete az Önkormányzat költségvetésében, a dologi kiadások előirányzatán rendelkezésre áll.

A Képviselő-testület felhatalmazza a polgármestert, hogy az elkészült ingatlanforgalmi értékbecslés alapján a kölcsönösen elfogadható vételár meghatározása érdekében tárgyaljon az ingatlan tulajdonosával.

Felelős: Wenner-Várkonyi Attila – polgármester
Határidő: 2018. július 31.

Erről értesül: - Képviselő-testület tagjai
- KKÖH osztályai
- Nádudvariné Halász Katalin 5440 Kunszentmárton, Kerületiház u. 41.

Wenner-Várkonyi Attila szóbeli kiegészítésként elmondja az A2 határozati javaslatához, hogy a nagy beruházás költségeiért nem vállalnak felelősséget addig, amíg nem látják tisztán a helyzetet.

Wenner-Várkonyi Attila szavazásra kéri a Képviselő-testület tagjait az A2 határozati javaslattal kapcsolatos módosítások elfogadásáról.

A Képviselő-testület egyhangúlag – 8 igen szavazattal – elfogadja a módosítást.

Wenner-Várkonyi Attila szavazásra kéri a Képviselő-testület tagjait a módosított A2 határozati javaslat elfogadásáról.

A Képviselő-testület egyhangúlag – 8 igen szavazattal – a következő határozatot hozza:

174/2018.(VI.28.) határozat
a Köttön utcai Idősek Otthona bővítéséről

Kunszentmárton Város Önkormányzati Képviselő-testülete egyetért a Köttön utcai Idősek Otthona 15 férőhellyel történő bővítésével, mely megvalósításához az alábbi feladatokat határozza meg:

- 1.) Elő kell készíteni és a Képviselő-testület elé kell terjeszteni a vételre felajánlott Köttön utca 23. szám alatti (hrs: 3441/1) ingatlan megvásárlását. Az adásvételi szerződés aláírását követően a szükséges jogi lépéseket, átírásokat meg kell tenni.
Határidő:-2018. július 31.
Felelős: Dr. Péter Zsuzsanna aljegyző
- 2.) Ki kell választani és meg kell bízni a tervezőt. Az ehhez szükséges képviselő-testületi döntéseket elő kell készíteni és a képviselő-testület elé kell terjeszteni.
Határidő: 2018. szeptember 27.
Felelős: Szabadosné Harangozó Mária osztályvezető
- 3.) El kell készíteni és engedélyeztetni kell az átalakítás kiviteli terveit és költségvetését.
Határidő: 2018. október 31.
Felelős: Szabadosné Harangozó Mária osztályvezető
- 4.) Ki kell dolgozni és a képviselő-testület elé kell terjeszteni a férőhely bővítés utáni működtetés plusz költségvetését.

Határidő: 2018. november 30.

Felelős: Dobáné Szabó Julianna osztályvezető
Bocskai József osztályvezető

- 5.) Ki kell választani és meg kell bízni a kivitelezőt. Az ehhez szükséges képviselő-testületi döntéseket elő kell készíteni és a képviselő-testület elé kell terjeszteni.

Határidő: 2019. január 31.

Felelős: Szabadosné Harangozó Mária osztályvezető

- 6.) El kell végezni a kivitelezést és le kell bonyolítani a szakhatósági engedélyeztetést.

Határidő: 2019. július 31.

Felelős: Szabadosné Harangozó Mária osztályvezető

- 7.) Módosítani kell a Kunszentmártoni Szociális Ellátási Központ működési engedélyét és alapító okiratát.

Határidő: 2019. július 31.

Felelős: Bocskai József osztályvezető

- 8.) A kivitelezéssel párhuzamosan meg kell rendelni / vásárolni a teljes berendezést és szükséges berendezéseket.

Határidő: 2019. július 31.

Felelős: Bocskai József osztályvezető
Veres Margit Terézia igazgató

- 9.) Be kell rendezni az új szárnyat és biztosítani kell az új lakók beköltözését és ellátásuk személyi és tárgyi feltételeit.

Határidő: 2019. augusztus 17.

Felelős: Bocskai József osztályvezető
Veres Margit Terézia igazgató

- 10.) Átkell adni a létesítményt.

Határidő: 2019. augusztus 20.

Felelős: Wenner-Várkonyi Attila polgármester

Erről értesül: Képviselő-testület
felelősök

A 9. napirendi pont tárgyalása:

Jauernik István elmondja, hogy a Pénzügyi és Gazdasági Bizottság egyhangú szavazattal elfogadásra javasolja a tájékoztatást.. 7-8 éve kínos volt erről tárgyalni, most egészen más helyzetben vannak. A tavalyi iparüzési adóból az M44-es építők, mivel előleget fizetnek, most elég nagy összeget visszakértek. Ez nem azt jelenti, hogy rossz szájíznek kellene lenni, mert hát nem 100 millió, hanem plusz 80 millióval lett több a bevétel. Arra lehet felhívni a figyelmet, hogy amikor költik az iparüzési adó bevételt, az az évit, az egy adó előleg, és a végelszámolásnál lehet több és kevesebb is. Előző években nem volt ilyenre példa, hogy ilyen nagy volumenű összeget kérjenek vissza. Minden évben van. Így is három év alatt jelentős összeggel kalkulálhatnak.

A Képviselő-testület egyhangúlag – 8 igen szavazattal – a következő határozatot hozza:

175/2018.(VI.28.) határozat

Az önkormányzat pénzügyi és likviditási helyzetéről szóló tájékoztató elfogadásáról

Kunszentmárton Város Önkormányzat Képviselő-testülete megtárgyalta az önkormányzat pénzügyi és likviditási helyzetét bemutató tájékoztatót, és azt elfogadja.

Erről értesülnek:

- Wenner-Várkonyi Attila polgármester
- Dr. Hoffmann Zsolt jegyző
- Képviselő-testületi tagok
- KKÖH. Pénzügyi és adóügyi osztály
- KKÖH. Számviteli osztály

A 10. napirendi pont tárgyalása:

Dr. Hoffmann Zsolt elmondja, hogy az ASP rendszerhez való csatlakozás megkönnyítésére pályázaton indultak, amin nyertek 9 millió Ft.-ot, amiből tárgyi eszköz beszerzést valósítottak meg. Fő elem volt, hogy a szabályzatokat az ASP rendszer feltételeihez igazítják. Előző ülésen informatikai jellegű szabályzatok harmonizálása történt meg és a testület elfogadta, most újabb 6 szabályzatot szeretnének, ha a testület elfogadna. Főként iratkezelési, gazdálkodási, pénzügyi szabályzatokról van szó.

A Képviselő-testület egyhangúlag – 8 igen szavazattal – a következő határozatot hozza:

176/2018.(VI.28.) határozat

a Kunszentmártoni Közös Önkormányzati Hivatal ASP rendszerhez kapcsolódó szabályzatainak jóváhagyásáról

Kunszentmárton Város Önkormányzatának Képviselő-testülete a Kunszentmártoni Közös Önkormányzati Hivatal alábbi szabályzatait a melléklet szerint jóváhagyja:

- Iratkezelési Szabályzat
- Gazdálkodási Szabályzat
- Pénzügyi és Adóügyi Osztály Ügyrendje
- Pénzkezelési Szabályzat
- Számlarend
- Számviteli Politika

Erről értesül:

- Képviselő-testület tagjai
- KKÖH osztályai

A 11. napirendi pont tárgyalása:

Jauernik István elmondja, hogy a Pénzügyi és Gazdasági Bizottság egyhangú szavazattal elfogadásra javasolja az előterjesztést.

A Képviselő-testület egyhangúlag – 8 igen szavazattal – a következő határozatot hozza:

177/2018.(VI.28.) határozat

A 2018. évi belső ellenőrzési terv módosításának elfogadásáról

Kunszentmárton Város Önkormányzatának Képviselő-testülete megtárgyalta a Kunszentmártoni Közös Önkormányzati Hivatal 2018. évi belső ellenőrzési terv módosításának elfogadásáról szóló előterjesztést és a jelen határozat melléklete szerint elfogadja.

Kunszentmárton Város Önkormányzat Képviselő-testületének 284/2017. (XI.23.) határozatával elfogadott 2018. évi belső ellenőrzési terv jelen módosítással együtt érvényes.

Erről értesülnek:

Képviselő-testület tagjai
Wenner-Várkonyi Attila polgármester
Dr. Hoffmann Zsolt jegyző
KKÖH Pénzügyi és Adóügyi Osztály
KKÖH Számviteli Osztály
SALDO Pénzügyi Tanácsadó és Informatikai Zrt
Intézményvezetők

A 12. napirendi pont tárgyalása:

Jauernik István elmondja, hogy a Pénzügyi és Gazdasági Bizottság egyhangú szavazattal elfogadásra javasolja az előterjesztést.

Szabó Zoltán kérdése, hogy a Miskolc Lift Kft. milyen típusú liftet szerel be? Mert számára nem derült ki. Saját gyártmány? A többieknél több helyen tesztelt, szabvány szerinti berendezések. Itt nem derült ki. Saját fejlesztés, nem saját fejlesztés? Elég szűk ez a piac.

Dr. Hoffmann Zsolt elmondja, hogy ez is engedélyköteles szerelési tevékenység. Az engedély megvan egy bizonyos típusú lépcsőjáróra, felvonóra. Előterjesztésbe írták is, hogy azért kellett még egy körben megfuttatni a pályázatokat, mert mindenki a saját maga által forgalmazott lépcsőjárót, liftet adta be, amely ajánlatok nem voltak összehasonlíthatóak. Az engedélyben szereplő típus újbóli megkérésével próbálták ezt az eljárást sikeressé tenni. Már a második ajánlatban az engedélyben szereplő típusokra adtak be ajánlatokat.

Szabó Zoltán elmondja, hogy a Miskolc Lift ajánlatát olvasva az euró változásával kalkulált ár változhat az van írva. Feltételezi, hogy nem a saját fejlesztésű termékei, tehát nem magyarországi az eszköz amit kínál. Miért nincs a típus felsorolva akkor, milyen gyártmány?

Dr. Hoffmann Zsolt elmondja, hogy csak az engedélyben szereplő típusú lépcső építhető be, ha nem, akkor azt nem engedik.

A Képviselő-testület 7 igen és 1 tartózkodó szavazattal a következő határozatot hozza:

178/2018.(VI.28.) határozat

Városháza épületének főlépcsőjére tervezett lépcsőlift kivitelezéséről

Kunszentmárton Város Önkormányzatának Képviselő-testülete megtárgyalta a Városháza épületének főlépcsőjére tervezett lépcsőlift kivitelezéséről szóló előterjesztést, és az alábbi döntést hozta:

A Képviselő- testület úgy dönt, hogy a Városháza épületének főlépcsőjére tervezett lépcsőlift kivitelezési munkálatai tárgyban meghirdetett versenyeztetési eljárás nyertese:

„MISKOLC-lift” Kft. (3527 Miskolc, József Attila u. 1.)

Érvényes ajánlati ár: nettó 3.800.000.- Ft. + Áfa, **bruttó 4.826.000.- Ft.**

A Városháza épületének főlépcsőjére tervezett lépcsőlift kivitelezési díjának nettó 3.800.000.- Ft. + Áfa, **bruttó 4.826.000.- Ft.** összegű költségének, valamint az elektromos szerelési munkák költségének a fedezetét a Képviselő-testület az Önkormányzat 2018. évi költségvetés városháza lépcsőlift megvalósítás beruházásra előirányzott összegből biztosítja.

A Képviselő-testület felhatalmazza a polgármestert a vállalkozási szerződés aláírására.

Felelős: Wenner-Várkonyi Attila polgármester

Határidő: 2018. július 30.

Értesülnek:

- Képviselő-testület tagjai
- Wenner-Várkonyi Attila polgármester
- Dr. Hoffmann Zsolt jegyző
- KKÖH Műszaki és Pályázatkezelő Osztály
- KKÖH Pénzügyi és Adóügyi Osztály
- KKÖH Számviteli Osztály
- „Miskolc-lift Kft. 3527 Miskolc, József A. u. 1.

A 13. napirendi pont tárgyalása:

Jauernik István elmondja, hogy a Pénzügyi és Gazdasági Bizottság egyhangú szavazattal elfogadásra javasolja az előterjesztést.

A Képviselő-testület egyhangúlag – 8 igen szavazattal – a következő határozatot hozza:

179/2018.(VI.28.) határozat

a Kunszentmárton, Rákóczi u. 2. szám alatti ingatlan (Gimnázium) önkormányzat általi részleges használatáról szóló megállapodás módosításáról

Kunszentmárton Város Önkormányzatának Képviselő-testülete a Kunszentmárton, Rákóczi u. 2. szám alatti ingatlan (Gimnázium) önkormányzat általi részleges használatáról szóló megállapodás módosítását a határozat melléklete szerint jóváhagyja.

A Képviselő-testület felhatalmazza a polgármestert a szerződés aláírásával.

Felelős: Wenner-Várkonyi Attila polgármester

Határidő: azonnal

Erről értesül: Képviselő-testület
Karcagi Szakképzési Centrum
Kunszentmártoni Önkormányzat Városgondnoksága
Kunszentmártoni Szociális Ellátási Központ

A 14. napirendi pont tárgyalása:

Jauernik István elmondja, hogy a Pénzügyi és Gazdasági Bizottság szintén egyhangú szavazattal elfogadásra javasolja az előterjesztést.

Wenner-Várkonyi Attila elmondja, hogy tartoztak, kifizették, a Városgondnokság elvégzi a munkát.

A Képviselő-testület egyhangúlag – 8 igen szavazattal – a következő határozatot hozza:

180/2018.(VI.28.) határozat

a Gimnázium működtetésével kapcsolatos költségviselésről szóló támogatási szerződésről

Kunszentmárton Város Önkormányzatának Képviselő-testülete a Gimnázium működtetésével kapcsolatos költségviselésről szóló támogatási szerződést a határozat melléklete szerint jóváhagyja.

A **3.671.939,- Ft-t** támogatási összeget az Önkormányzat 2018. évi költségvetésének felhalmozási céltartaléka terhére biztosítja.

A Képviselő testület felhatalmazza a polgármestert a támogatási szerződés aláírására.

Felelős: Wenner-Várkonyi Attila polgármester

Határidő: azonnal

Erről értesül: Képviselő-testület
Karcagi Szakképzési Centrum

A 15. napirendi pont tárgyalása:

Jauernik István elmondja, hogy a Pénzügyi és Gazdasági Bizottság új határozati javaslat elfogadásáról döntött. A vita során alakult ki az az álláspont, hogy még egyszer át kell tekinteni ezt a kérdést. Ennek az oka az, hogy a Rendőrség adott egy műszaki listát, hogy mit kellene felújítani és arra ment ki egy ajánlatkérés. Ez a lista sok olyan tételt tartalmaz tanácsnok úr szerint amit biztos, hogy el kell végezni, de sok minden nincs benne. Ne induljanak el úgy, hogy már tudják, hogy jelentős pótmunkák lesznek. Akkor ha szükséges, akkor egy újabb ajánlatkérést tegyenek, ami teljes körű lesz, de meg kell nézni,

hogy a Rendőrség is hogyan áll ehhez, hogy a végösszeg több lesz. Meg nézzék meg tényleg mi az amit el kell végezni. Lehet, hogy nem voltak elég körültekintőek a rendőrségi felmérők. A Műszak nem mérte fel, hogy mit kell elvégezni, hanem hagyatkozott a rendőrségi kvázi megrendelésre.

Dr. Péter Zsuzsanna annyiban pontosítana, hogy a Műszaki Osztály a Városgondnokság munkatársaival közösen kint volt a Rendőrség által elkészített költségvetést és műszaki tartalmat megvizsgálta és jóváhagyták. Leellenőrizték ők is, és a becsült költséget is megnézték.

Jauernik István elmondja, hogy a Műszaki Osztálynak nem volt feladata, hogy nézze meg, hogy kell-e még ott több mindent csinálni. Erre mondja, hogy nem azzal a szándékkal mentek ki, hogy mit kell megcsinálni, hanem, hogy a Rendőrség által leadott az kell-e. Az kellett, az rendben volt, csak nagy valószínűséggel még további munkák is kellenek.

Wenner-Várkonyi Attila elmondja, hogy ma tudott beszélni Dr. Dorkó Zsolt alezredes úrral aki gazdasági rendőrfőkapitány helyettes. Azt mondta, hogy valószínű ez a 3 millió tartható számukra, arra viszont nem tudott mit mondani, ha további munkák miatt ez emelkedik. Mindenképp kell egyeztetni, de nem biztos, hogy ha kijön egy 7-8 milliós ár, akkor az 50%-ot tudják vállalni. Ilyen tudatban menjenek tovább ebben a dologban.

Jauernik István azt gondolja, hogy ezt a lakást mindenféleképpen fel kell újítani. Az önkormányzat tulajdona. Ez a tulajdonosnak akkor is kötelessége, ha a bérlő cége semmit nem fizet. Ha 5 milliót kell az önkormányzatnak hozzátenni és a Rendőrség ad 3 milliót akkor is meg kellene csinálni.

Wenner-Várkonyi Attila kérdése, hogy a mostanit érvénytelennek kell tekinteni?

Jauernik István elmondja, hogy ha az lesz a felülvizsgálat megállapítása, hogy azokat meg kell csinálni, a Műszak és a Városgondnokság is azt mondja, hogy kellenek azok amiket tanácsnok úr felsorolt, hogy nincsenek benne a költségvetésbe, akkor egyértelműen új pályázat kell. Ha azt mondják anélkül is megy, akkor eredményt lehet hirdetni. Ő most azt mondaná ne döntsenek ebben.

Wenner-Várkonyi Attila szavazásra kéri a Képviselő-testület tagjait az új határozati javaslat elfogadásáról.

A Képviselő-testület egyhangúlag – 8 igen szavazattal – a következő határozatot hozza:

181/2018.(VI.28.) határozat

Kunszentmárton, József Attila u. 9. szám alatti önkormányzati lakóépület felújításáról

Kunszentmárton Város Önkormányzatának Képviselő-testülete megtárgyalta a Kunszentmárton, József Attila u. 9. szám alatti önkormányzati lakóépület felújításáról szóló előterjesztést és úgy dönt, hogy a lakóépület felújításának kivitelezési munkálatai tárgyban meghirdetett versenyeztetési eljárásban tett ajánlatok alapján, meg kell vizsgálni azt, hogy az ajánlatkérésben nem szereplő, de az egyik érvényes ajánlat szerint szükséges elvégzendő munkák, a felújítás ésszerű és gazdaságos megvalósítása érdekében műszaki szempontból indokoltak-e.

A Képviselő-testület felkéri a polgármestert, hogy amennyiben a felújítás az eredeti ajánlatkérésnél magasabb műszaki tartalommal való megvalósítása indokolt, egyeztessen a Jász-Nagykun-Szolnok Megyei Rendőrfőkapitánysággal költségek megosztásáról.

Amennyiben a felújítás az eredeti ajánlatkérésnél magasabb műszaki tartalommal való megvalósítása indokolt és a Jász-Nagykun-Szolnok Megyei Rendőrfőkapitányság továbbra is vállalja a felújításához szükséges költségek 50 %-ának biztosítását, a felújítási munkák kivitelezőjének kiválasztása érdekében az önkormányzat és intézményei által megvalósítandó beszerzések ajánlatkérési, elbírálási és megvalósítási szabályairól szóló 5/2011. (II.25.) önkormányzati rendelete alapján az ajánlati felhívást elő kell készíteni és azt elfogadásra a Képviselő-testület elé kell terjeszteni.

Felelős: Wenner-Várkonyi Attila polgármester

Határidő: 2018. július 31.

Értesülnek:

- Képviselő-testület tagjai
- Wenner-Várkonyi Attila polgármester
- Dr. Hoffmann Zsolt jegyző
- KKÖH Műszaki és Pályázatkezelő Osztály
- KKÖH Pénzügyi és Adóügyi Osztály
- KKÖH Számveteli Osztály
- KKÖH Szervezési, Igazgatási és Humánpolitikai Osztály
- Jász-Nagykun-Szolnok Megyei Rendőrfőkapitányság

A 16. napirendi pont tárgyalása:

Jauernik István elmondja, hogy Pénzügyi és Gazdasági Bizottság nem tudott többségi álláspontot kialakítani, 2 fő támogatta 2 pedig nem. A módosító javaslat sem kapott többséget. A módosító javaslat lényege az volt, hogy ne meghívásos, hanem nyílt eljárásban válasszák ki a kivitelezőt. A korábban sokszor elhangzott indokok között most már egy konkrét példa is elhangzott, hogy a meghívásosnál nagyon kellemetlen helyzetbe tud kerülni a Képviselő-testület azon tagjai akik megszavazták. Konkrétan a 45-ös úton a menekítő sáv kérdésköre, amiért több mint 15 millió Ft-ot fizettek csak a kivitelezésért, ehhez még hozzájön a tervezés, a műszaki ellenőr és egyéb dolgok. Nem volt igazán valós verseny. Igaz, hogy több céget hívnak meg, de ebből két cég ilyen kis dolgokért nem hajol le, a másik három közül feltételezhető, mert korábban is ennek a háromnak, de kettőnek biztos, amely nem zárható ki, hogy egyeztetnek bizonyos munkálatokban. Nem lehet bizonyítani. De azt lehet bizonyítani, hogy az a menekítő sáv kétszeres áron került megépítésre, és ennek csak az az egyetlen egy kivédhető módja van, ha nyílt eljárásban választják ki a kivitelezőt. Akkor el tudnának mondani, hogy a képviselők mindent megtettek, hogy a legjobb ajánlatot fogadják el, így meg volt egy nem valós verseny. Éppen ezért javasolta személy szerint itt is a nyílt eljárást. Meg kell nézni azt a menekítő sávot, 15 millió Ft, szégyenteljes. Szégyenteljes, ez az önkormányzat, a város pénzének az elherdálása. Feléből kellett volna megépíteni, úgy is indult. A közpénzzel legalább úgy kell gazdálkodni, mint a sajáttal. A bizottság nem alakított ki álláspontot.

Wenner-Várkonyi Attila szavazásra kéri a Képviselő-testület tagjait a határozati javaslat elfogadásáról.

A Képviselő-testület 7 igen és 1 nem szavazattal a következő határozatot hozza:

182/2018.(VI.28.) határozat

Kunszentmárton a Bozsik Kálmán utca és az Árpád körút útfelújítására

Kunszentmárton Város Önkormányzatának Képviselő-testülete úgy dönt, hogy az önkormányzat és intézményei által megvalósítandó beszerzések ajánlatkérési, elbírálási és megvalósítási szabályairól szóló 5/2011. (II.25.) önkormányzati rendelete alapján megindítja a meghívásos versenyző ajánlatkérést a Kunszentmárton a Bozsik Kálmán utca és az Árpád körút útfelújítására és elfogadja a melléklet szerinti ajánlati felhívást.

Az ajánlati felhívás az alábbi vállalkozások részére kerül megküldésre:

1. Út-Ép-Ker 97 Kft. (Székhely: 1077 Budapest, Izabella u. 27/A, levelezési cím: 6100 Kiskunfélegyháza, Szegedi út 73/a)
2. Árok Kft. (Székhely: 6600 Szentes, Pintér u. 11.)
3. CLASSI-CO Térkö BT. (Székhely, levelezési cím: 6000 Kecskemét, Mikszáth Kálmán krt. 78.)
4. „Soltút” Útépítő és Fenntartó és Kereskedelmi Kft. (6320 Solt, Kecskeméti út 34.)
5. Duna Aszfalt Út és Mélyépítő Kft.(6060 Tiszakécske, Béke út 150.)

Erről értesül:

Képviselő-testület tagjai
Wenner-Várkonyi Attila polgármester
Dr. Hoffmann Zsolt jegyző
KKÖH Műszaki és Pályázatkezelő Osztály
KKÖH Pénzügyi és Adóügyi Osztály
KKÖH Számviteli Osztály
KKÖH Szervezési, Igazgatási és Humánpolitikai Osztály

Jauernik István sajnálja, hogy nem kért név szerinti szavazást, hogy tudják, hogy kik, hogyan döntenek.

A 17. napirendi pont tárgyalása:

Jauernik István elmondja, hogy a Pénzügyi és Gazdasági Bizottság megtárgyalta az előterjesztést, módosító javaslatot is nyújtottak be. Három kérdéskör van elkülönítve. Az első a motorcsónak és az eszközök tárolását meg kell oldani. Erre a Városgondnokság kap megbízást. Itt a módosító, hogy a motorcsónak szállítót amíg be nem áll a rendszer ne rendeljék meg. A második az üzemeltetés kérdése. Az Ipari Park Kft. szerepelt mint lehetséges üzemeltető, de a Kft. ajánlat, hogy még adjanak hozzá támogatást azt gondolják, hogy ez nem elfogadható, nem járható út. Felmerült, hogy nyilvános felhívásba keressenek vállalkozót, aki meghatározott feltételek mellett üzemeltetné. Adnák az eszközöket amiket üzemeltetni kell, nem kérnének díjat érte, viszont kérik az eszközök bizonyos rendelkezésre állását, ha az önkormányzatnak arra szüksége van. Ilyen felhívással próbálkozzanak helyi vállalkozót találni. Ha nem találnak, akkor a Városgondnokság tudja működtetni. A Városgondnokság részéről úgy látja nem is volt elutasító a hozzáállás. Javaslat volt, hogy a Mozi és a Kádfürdő között van egy terület, aminek a kitakarításával lehetne ott tárolni az eszközöket. Sárközi György a Városgondnokság alkalmazásában van, ő benne van ebbe a dologba. Olyan üzemeltetője lehet majd ennek aki kedveli, szeretettel csinálja, ért hozzá, ennek reklámot kell csinálni. Ha nincs vállalkozó rövid határidővel, akkor a Városgondnokság ebben az évben mindenképpen végig tudja vinni. A harmadik pontot változtatás nélkül elfogadta a bizottság. A végső formáról majd később döntenek. Lehetséges

verzió, hogy a KuTE szakosztályként befogadja az egészet, de csak akkor, hogyha a szakosztály vezetése és minden megvan, kompletten önállóan tud működni. A bizottság azt is elfogadhatónak tartja, hogyha a pályázati felhívás nem kerül a testület elé, ne jöjjenek ebben össze még egyszer. Ez már a következő napi bizottsági ülésen hangzott el.

Szabó Zoltán elmondja, hogy az Oktatási, Sport és Közbiztonsági Bizottság előtt már ismertek voltak a PGB által megfogalmazottak. A pályázatot már ne hozzák, hanem csak az eredményét a testület elé. Hiszen az idő itt is sokat számít. A bizottság egyhangúlag támogatta a két módosítást és a harmadik határozatot is.

Katona Zsolt kérdése, hogy olcsóbban tudnának kijönni, hogyha Csehországból rendelnének tárolót, ez gondot okozhat-e? Nem anyagköltség, hanem tároló.

Dobáné Szabó Julianna válasza nem.

Sárközi György elmondja, hogy mind a két bizottságnak volt jó gondolata. De, hogy mint önkormányzat tovább tudjanak a turisztikával haladni, mindenképpen csak a 2019-es évre kellene elsősorban koncentrálni. Az, hogy most a Városgondnokság befogadta és sikerül tárolnia az eszközöket, az nagyon szép és jó. De az, hogy Kunszentmártonban találjanak most egy megfelelő embert aki tudná működtetni, adja a jó isten, akkor előrébb lennének. De mindenképpen azt szeretné, hogy a turisztikával és a költségvetéssel ha jövőre fognak dönteni, akkor mindenképpen legyen már ez egy olyan pont, amikor komolyabban és hathatósabban kellene ezt a témát megtárgyalni. A harmas pontban köszönettel veszi a bizalmat, és azt mindenképpen javasolja elfogadásra. A többit pedig mindenképpen, az előterjesztést a módosításokkal együtt próbálják meg elfogadni.

Jauernik István kérdése, hogy amíg az eszközök nincsenek átadva addig lehet-e igénybe venni őket? Kinél lehet és mennyiért? Július 14-15-re 3-4 kenut teljes felszereléssel szeretne bérelni.

Sárközi György elmondja, hogy nem ő az illetékes, Fazekas János alpolgármester úr lajstromján van az összes, és az önkormányzat tulajdonát képezi. Az, hogy milyen díj, hozzávetőleges árat tud javasolni, 2-3 személyes kenubérlés napi 3000,- Ft szokott lenni, mellénnyel, lapáttal, kiegészítő eszközökkel.

Fazekas János elmondja, hogy ő vette át az eszközöket, sorszámozva vannak. Rajtuk múlik az ár. Amint lesz megfelelő ember tételesen át fogja neki adni, át szeretné adni neki az eszközöket. Szerinte nem kellene még belemenni számlázásba amíg nincs üzemeltető.

Szabó Zoltán elmondja, hogy Sárközi úr javaslatát ahogy ő értelmezi, akkor ne foglalkozzanak az idén ezzel az egészszel hanem majd csak jövőre. Ezzel ő nem ért egyet.

Wenner-Várkonyi Attila szerint nem így mondta.

Szabó Zoltán ezt értette alatta, így fogalmazott, akkor majd fogalmaz értelmesebben máskor. Ő úgy gondolja, hogy el kell kezdeni ezt a munkát kökeményen, mert ő még azt sem látja egészen biztosan, hogy erre mekkora társadalmi igény van. Ha látja majd, hogy ott elindult az élet és nem csak képeket tudnak mutogatni, hogy milyen lesz, akkor biztos, hogy jobban fognak majd jönni. Ne pazarolják el ezt a nyarat, induljon el ez a munka, és lehet, hogy akkor jövőre teljes szezont tudnak kezdeni. Kökeményen kezdődjön meg a szakmai munka, vegyék birtokba az eszközöket.

Wenner-Várkonyi Attila elmondja, hogy képviselő úrnak átadás-átvétellel megoldják, odaadják próbára.

Wenner-Várkonyi Attila szavazásra kéri a Képviselő-testület tagjait az 1. határozati javaslattal kapcsolatos módosítás elfogadásáról.

A Képviselő-testület egyhangúlag – 8 igen szavazattal – elfogadja a módosítást.

Wenner-Várkonyi Attila szavazásra kéri a Képviselő-testület tagjait a módosított 1. határozati javaslat elfogadásáról.

A Képviselő-testület egyhangúlag – 8 igen szavazattal – a következő határozatot hozza:

183/2018.(VI.28.) határozat

a GINOP 7.1.2-15 aktív turisztikai hálózatok infrastruktúrájának fejlesztése című pályázaton használatba kapott a vízisport eszközök tárolási feltételeinek biztosításáról

Kunszentmárton Város Önkormányzatának Képviselő-testülete a GINOP 7.1.2-15 aktív turisztikai hálózatok infrastruktúrájának fejlesztése című pályázaton használatba kapott eszközök biztonságos tárolása érdekében az alábbi döntést hozza:

- 1.) A vízieszközök tárolására a Városgondnokság építsen a Köztársaság tér 8. udvarán és a Túrakikötő területén az eszközök nagyságának megfelelő fém tárolót.

Felelős: Katona Zsolt igazgató

Határidő: 2018. július 31.

- 2.) Az üzembe helyezés és a tárolók anyagköltségét, 2 millió Ft-t a Képviselő-testület az Önkormányzat 2018. évi költségvetése felhalmozási céltartalék terhére biztosítja. Ezt a költségvetés módosításakor át kell vezetni.

Felelős: Dobáné Szabó Julianna osztályvezető

Határidő: 2018. szeptember 30.

Erről értesül: Képviselő-testület
felelősök

Wenner-Várkonyi Attila szavazásra kéri a Képviselő-testület tagjait a 2. határozati javaslattal kapcsolatos módosítás elfogadásáról.

A Képviselő-testület egyhangúlag – 8 igen szavazattal – elfogadja a módosítást.

Wenner-Várkonyi Attila szavazásra kéri a Képviselő-testület tagjait a módosított 2. határozati javaslat elfogadásáról.

A Képviselő-testület egyhangúlag – 8 igen szavazattal – a következő határozatot hozza:

184/2018.(VI.28.) határozat

a GINOP 7.1.2-15 aktív turisztikai hálózatok infrastruktúrájának fejlesztése című pályázaton használatba kapott a vízisport eszközök kezeléséről

Kunszentmárton Város Önkormányzati Képviselő-testülete úgy dönt, hogy a GINOP 7.1.2-15 aktív turisztikai hálózatok infrastruktúrájának fejlesztése című pályázaton használatba kapott a vízisport eszközök üzemeltetőjét nyilvános pályáztatás útján kívánja kiválasztani.

A Képviselő-testület megbízza a Közös Önkormányzati Hivatal Szervezési, Igazgatási és Humánpolitikai Osztályát, hogy a pályázati felhívást készítse el.

Felelős: Bocskai József osztályvezető

Határidő: 2018. július 31.

Erről értesül: Képviselő-testület

KKÖH Szervezési, Igazgatási és Humánpolitikai Osztály

Wenner-Várkonyi Attila szavazásra kéri a Képviselő-testület tagjait a 3. határozati javaslat elfogadásáról.

A Képviselő-testület egyhangúlag – 8 igen szavazattal – a következő határozatot hozza:

185/2018.(VI.28.) határozat
vízisport szakosztály indításáról

Kunszentmárton Város Önkormányzati Képviselő-testülete megbízza Sárközi György városi sportreferens vízisport szervezet megalakításának koordinálásával és szervezésével.

Határidő: 2018. szeptember 30.

Felelős: Sárközi György városi sportreferens

Erről értesül: Képviselő-testület

A 18. napirendi pont tárgyalása:

Jauernik István elmondja, hogy a Pénzügyi és Gazdasági Bizottság egyhangú szavazattal elfogadásra javasolja az előterjesztést.

A Képviselő-testület egyhangúlag – 8 igen szavazattal – a következő határozatot hozza:

186/2018.(VI.28.) határozat
a Kunszentmártoni Önkormányzat Városgondnokságának kérelméről

Kunszentmárton Város Önkormányzat Képviselő-testülete a Kunszentmártoni Önkormányzat Városgondnokságának kérelméről szóló előterjesztést megtárgyalta és úgy határoz, hogy 769.500,-Ft összeget biztosít az intézmény részére a 2018. évi általános tartalék terhére

Felelős: Dobáné Szabó Julianna

Határidő: soron következő 2018. évi költségvetési rendeletmódosítás

A Kunszentmártoni Önkormányzat Városgondnoksága az összeget a szúnyoggyérítési feladat elvégzésére használhatja fel.

Felelős: Katona Zsolt

Határidő: folyamatos

- Erről értesülnek:
- Képviselő-testület tagok
 - Wenner-Várkonyi Attila polgármester
 - Dr. Hoffmann Zsolt jegyző
 - KKÖH Pénzügyi és Adóügyi osztálya
 - KKÖH Számviteli osztálya
 - Kunszentmártoni Önkormányzat Városgondnoksága

A 19. napirendi pont tárgyalása:

Jauernik István elmondja, hogy a Pénzügyi és Gazdasági Bizottság 3 igen és 1 nem szavazattal nem javasolja elfogadásra az előterjesztést. Úgy gondolja egyetlen egy komoly érv volt, hogy ez olyan precedenst teremtene amellyel a városnak a nagyobbik részén meg lehetne a kérelmet fogalmazni. És ha egy helyen úgy dönt a város, hogy kijelöli ezt a dolgot, akkor utána már nem lehet megállni ezen az úton. Ugyanezek a problémák megvannak máshol is. Rossz a járda, a járdán nem tudnak közlekedni. Inkább a járdák helyrehozatalára költsek ezt az összeget.

Dr. Szabó Péter képviselő belép a Tanácskozóterembe, a jelenlévő képviselők száma 9 fő.

Szabó Zoltán elmondja, hogy az Oktatási, Sport és Közbiztonsági Bizottság megtárgyalta és módosító javaslatot is nyújtottak be. A tájékoztatóban benne van, hogy 800.000,- Ft lenne a táblák kihelyezése. Az egy dolog, hogy ki van téve. Nem hiszi, hogy olyan egetrengetően sok autó száguldozik abban a három utcában. Inkább azt mondja, hogy oldják meg a babakocsi problémát, az alap probléma a járda minősége. A bizottság nem támogatja az eredeti előterjesztést, hanem a módosító javaslatot támogatták.

Dr. Fazekas Margit elmondja, hogy a lakó és pihenő övezet valamit takar tartalmilag. Ennyi erővel vidéken és faluhelyen az egészre rámondhatná, hogy lakó és pihenő övezet. Szerinte ez többet kell, hogy jelentsen ha ez valahol megjelenik. Ténylegesen azt kell biztosítani, hogy a járdán lehessen közlekedni a gyalogosoknak.

Gácsiné Bozsik Magdolna a lakossági igényt továbbította, nem ő találta ki, nem ő fogalmazott így, hanem a lakók ezzel keresték meg és továbbította. Elfogadja ezt és a lakók mellett lesz.

Dr. Szabó Péter is azt gondolja, hogy ez a terület alkalmas arra, hogy lakó és pihenő övezetté legyen nyilvánítva. Meg is lehet csinálni, ha lakossági igény van rá. Tipikusan más településeken ilyen területeket szoktak lakó és pihenő övezetté nyilvánítani.

Wenner-Várkonyi Attila javaslata, hogy először kérdezzék ki a lakók véleményét.

Wenner-Várkonyi Attila szavazásra kéri a Képviselő-testület tagjait a módosító javaslat elfogadásáról.

A Képviselő-testület 3 igen szavazattal nem fogadja el a módosító javaslatot.

Wenner-Várkonyi Attila szavazásra kéri a Képviselő-testület tagjait az eredeti határozati javaslat elfogadásáról.

A Képviselő-testület 6 igen és 3 nem szavazattal a következő határozatot hozza:

187/2018.(VI.28.) határozat

Fekete István utca és közvetlen térségének lakó-pihenővezetéte nyilvánításáról

Kunszentmárton Város Önkormányzatának Képviselő-testülete megtárgyalta a Fekete István utca és közvetlen térségének lakó-pihenővezetéte nyilvánításáról szóló tájékoztatást, az elfogadja azzal, hogy a lakó-pihenővezet kijelölése előtt, az érintett területen lakók véleményét ki kell kérni.

Felelős: Dr. Hoffmann Zsolt jegyző

Határidő: 2018. augusztus 31.

Értesülnek:

- Képviselő-testület tagjai
- Wenner-Várkonyi Attila polgármester
- Dr. Hoffmann Zsolt jegyző
- KKÖH Műszaki és Pályázatkezelő Osztály
- KKÖH Pénzügyi és Adóügyi Osztály
- KKÖH Számviteli Osztály
- Városgondnokság Kunszentmárton, Vég u. 3.

A 20. napirendi pont tárgyalása:

Jauernik István elmondja, hogy a Pénzügyi és Gazdasági Bizottság az előterjesztés elfogadásával egyetértett. A számokat át kellene tekinteni. 22 új lámpatest felszerelésére kerülne sor, ez 10 millió Ft-os nagyságrendű. Ezzel alapvetően nincs is nagyon sok gond, talán még el is képzelhető ilyen nagyságrend. Viszont az üzemeltetésnek a dolga valami miatt aránytalan. Szolgáltatói finanszírozás kérdéskörét emeli ki, pontosan nem tudta megfejtetni, hogy ez alatt mit kell érteni. Több mint 1000 lámpát üzemeltetnek nem egészen 5,9 millióért, és most a 22 lámpának az üzemeltetésére 1,9 milliót kérnének. Valószínű egy tizedes vesszőt elcsúsztak. Elírás lehet. A Műszaknak erre rá kell kérdezni. Nem vizsgálták, hogy jogos, vagy nem jogos ez a lámpa, biztos, hogy jogos, egy részét tudják mindannyian. Felmerült, hogy ezzel le van-e zárva? Most ami igény volt lakossági, az itt van. A fejlesztési források megengedik, hogy ezt a 10 milliót ráköltsek erre, viszont a működtetésre évi 1,8 millió nincs.

Wenner-Várkonyi Attila elmondja, hogy vagy 17-én vagy 18-án jönnek a cégtől egyeztetni, mindenkit vár erre, és megtárgyalják ezt a dolgot.

Dr. Szabó Péter véleménye is az, hogy magával a lámpatesteknek felszerelésével egyetért, viszont ekkora összegért ennyi lámpatestet nem lehet üzemeltetni. Akkor inkább ne szereljének fel lámpákat és 8 év múlva csinálják meg.

A Képviselő-testület egyhangúlag – 9 igen szavazattal – a következő határozatot hozza:

188/2018.(VI.28.) határozat

Kunszentmártoni közvilágítási hálózat bővítéséről

Kunszentmárton Város Önkormányzatának Képviselő-testülete a kunszentmártoni közvilágítási hálózat bővítéséről szóló tájékoztatást megtárgyalta és azt elfogadja.-

Értesülnek:

- Képviselő-testület tagjai
- Wenner-Várkonyi Attila polgármester
- Dr. Hoffmann Zsolt jegyző
- KKÖH Műszaki és Pályázatkezelő Osztály

A 21. napirendi pont tárgyalása:

Jauernik István elmondja, hogy Pénzügyi és Gazdasági Bizottság megtárgyalta és javasolja, hogy fogadja el a Képviselő-testület. Ezek a beruházások rendkívül elhúzódnak régen megtörténtek a pályázatok pozitív döntései, a támogatási szerződés is nagyon régen aláírásra kerültek, a pénz itt van, állampapírba. De jobban szeretnék volna, hogyha elkészültek volna azok a beruházások amik nagyon régiek. Ilyen a kerékpárút, Telekparti út ami ma már járhatatlan és még mindig nem tudják intézni a közbeszerzést. Amikor érdeklődött a pályázatkezelő osztályon akkor azt a választ kapta, hogy a tervező. Felvetette, hogy nem tudja, hogy milyen a szerződések tartalma. Van-e benne határidő, leszállították-e határidőre a terveket, ha nem szállították le élnek-e a lehetőséggel kártérítés, kötbér, késedelmi kamat? Volt-e ilyen benne? Szinte katasztrofális, hogy telik az idő, eltelt az első félév és még a kivitelező kiválasztásával sincsenek sehol. Egyedül a bölcsőde, óvoda felújítás halad. A többi megmagyarázhatatlan és elfogadhatatlan. Ez nem kunszenti sajátosság, ez a rendszer ez így nem jó. Nem sok mindent fognak átadni ebben az önkormányzati ciklusban. Pedig a ciklus elején már döntések voltak.

Gácsiné Bozsik Magdolnát is többen megkeresték a Telekparti út rossz állapota miatt.

Wenner-Várkonyi Attila elmondja, hogy legutóbb a kerékpárút miatt voltak Budapesten. Közben pedig két-három MÁV-os szakemberrel is egyeztetni kell, mert nem adták még ki az engedélyt. Kihúzzák a határidőt. Megvannak a tervek, de nem engedélyesek még, mert különböző szolgáltatók ülnek rajta. Igyekeznek ahogy lehet hozni. Az energetikánál bejöttek az érvényes árajánlatok, hozzák majd. Egyetérteni tud csak, dühítő. De mindent elkövetnek helyi szinten.

Dr. Szabó Péter kérdése, hogy a Műszaki Osztályon ment el dolgozó, ez mennyire jelent problémát, mennyire megoldott a Hivatal részéről? Mennyire van ennek szerepe abban, hogy a pályázatok esetleg nem haladnak olyan szinten, ahogy haladt volna már?

Dr. Hoffmann Zsolt elmondja, hogy valóban elment egy rutinos régóta itt dolgozó kolléga nyugdíj előtt egy évvel. Megpróbálták pótolni. Kétszer meghirdették az álláshelyét, nem volt jelentkező rá. Egy jelentkező volt, de amint megtudta milyen jövedelmet kaphatna megköszönte a lehetőséget. Úgy néz ki, hogy más módon sikerül a hiányát augusztus 1-től pótolni. Illetve egy kolléganő visszaérkezik ugyanerre az osztályra Gyes-ről és az őt helyettesítő kolléganő is megüresedett státusz miatt tud maradni. Konzultálva a Műszaki Osztályvezetővel úgy érzi, hogy mindenféleképpen, nem azt mondja 100%-osan, de úgy gondolja, hogy ez nem lehet akadálya, hogy a pályázatok hiányt szenvedjenek. Egyéb közreműködők késedelmes teljesítése volt az egyik legfőbb gond.

Jauernik István elmondja, hogy azt látja, hogy nem elég levelezéssel, hanem el kell menni, személyesen, és ha nem elég az osztályvezető, akkor alpolgármesternek, polgármesternek kell menni. Nem teheti az állami kormányzati szerv, hogy ne fogadjon egy polgármestert. Azt látja, hogy a normál mederbe nem megy a dolog, akkor személyesen menni kell, vinni kell a papírt, keresni kell a kapcsolatot, keresni kell

a döntéshozóval a személyes kapcsolatot. Ebbe az irányba rá kell feküdni, sajnos így működik a magyar közigazgatás.

Wenner-Várkonyi Attila egyetért.

A Képviselő-testület egyhangúlag – 9 igen szavazattal – a következő határozatot hozza:

189/2018.(VI.28.) határozat
a megkötött szerződésekről

Kunszentmárton Város Önkormányzatának Képviselő-testülete elfogadja a tájékoztatást, mely szerint Kunszentmárton Város Önkormányzata által benyújtott pályázatok előkészítésére, valamint az aláírt támogatási szerződéssel rendelkező projektek megvalósítása során az alábbi szerződések kerültek megkötésre:

- TOP-1.4.1-15-JN1-2016-00025 azonosítószámú, "Kunszentmárton Széchenyi lakótelepi bölcsőde és óvoda fejlesztése" elnevezésű projektünkhöz kapcsolódóan műszaki ellenőrzést a Frank-Elektro Kft. (5440 Kunszentmárton, Zrínyi u. 42.) végzi 1.560.000 Ft + 421.200 Ft ÁFA (27 %), bruttó 1.981.200 Ft összegben. Az energetikai tanúsítványt az Energiacsapda Kft. (5000 Szolnok, Szabadság tér 2. II/17.) készíti 80.000 Ft + 21.600 Ft ÁFA (27 %), bruttó 101.600 Ft összegben. A légtechnikai rendszer áttervezésére a Flexicontroll Bt-vel (5000 Szolnok, Gátör u. 33.) került szerződés aláírásra 200.000 Ft + 54.000 Ft ÁFA (27 %), bruttó 254.000 Ft összegben.
- KÖFOP-1.2.1-VEKOP-16-2017-00934 azonosítószámú, „ Kunszentmárton Város Önkormányzata ASP központhoz való csatlakozása” elnevezésű projektünkhöz kapcsolódóan eszközbeszerzésre (e-személyi olvasó) az iPon Computer Kft-vel (1143 Budapest, Francia út 40/b) került aláírásra szerződés 450.032 Ft + 121.509 Ft ÁFA (27%), bruttó 571.541 Ft összegben. A számítógép beszerzésre a szállítási szerződés a Karakter Számítástechnikai, Elektronikai Kft-vel került aláírásra 673.600 Ft + 181.872 ÁFA (27 %), bruttó 855.472 Ft összegben.
- TOP-1.2.1-15-JN1-2016-00010 azonosítószámú, „Kunszentmárton komplex turisztikai célú fejlesztése” elnevezésű projektünkhöz kapcsolódóan közbeszerzési tevékenység lebonyolítására az ANPAST Europrojekt Szolgáltató Kft-vel (1122 Budapest, Maros u. 19-21.) került aláírásra szerződés 2.200.000 Ft + 594.000 Ft ÁFA (27%), bruttó 2.794.000 Ft összegben. A marketing stratégiát 2.500.000 Ft + 675.000 Ft ÁFA (27 %), bruttó 3.175.000 Ft összegben a The Phoenix Day Marketing Tanácsadó és Szolgáltató Kft. (8800 Nagykanizsa, Munkás u. 10/d. 1/4.) készíti vállalkozási szerződés keretében. A nyilvánosság biztosítását célzó feladatok ellátását szintén ez a cég végzi 303.149 Ft + 81.851 Ft ÁFA (27 %). A Kunszentmártoni Ipari Park Kft-vel (5440 Kunszentmárton, Köztársaság tér 1.) kötöttünk megbízási szerződést a projektmenedzsmenti tevékenység megvalósítására 5.900.000 Ft + 1.593.000 Ft ÁFA (27 %), bruttó 7.493.000 Ft összegben. Az engedélyes és kiviteli terveket 6.000.000 Ft + 1.620.000 Ft ÁFA (27%), bruttó 7.620.000 Ft összegben az L-Pristine Kft (5000 Szolnok, Bástya u. 5.) készíti.
- TOP-2.1.2-15-JN1-2016-00003 azonosítószámú, „Kunszentmárton Zöld város fejlesztése” elnevezésű projektünkhöz kapcsolódóan a projektmenedzsmenti tevékenység elvégzését a Kunszentmártoni Ipari Park Kft-vel végzi 6.750.000 Ft + 1.822.500 Ft ÁFA (27%), bruttó

8.572.500 Ft összegben. Az engedélyes és kiviteli terveket 4.500.000 Ft + 1.215.000 Ft ÁFA (27%), bruttó 5.715.000 Ft összegben az L-Pristine Kft (5000 Szolnok, Bástya u. 5.) készíti. The Phoenix Day Marketing Tanácsadó és Szolgáltató Kft. végzi a nyilvánosság biztosítását 314.960 Ft + 85.040 Ft ÁFA (27 %), bruttó 400.000 Ft összegben. A közbeszerzési tevékenység lebonyolítását a Debköz Közbeszerzési és Tanácsadó Kft. (4032 Debrecen, Poroszlai út 27.) végzi 2.450.000 Ft + 661.500 Ft ÁFA (27 %), bruttó 3.111.500 Ft összegben.

- TOP-3.1.1-15-JN1-2016-00002 azonosítószámú, „Fenntartható közlekedésfejlesztés Kunszentmártonban” elnevezésű projekthez kerékpárforgalmi hálózati terv készítését a Bács-Tender Kft. (6000 Kecskemét, Kisfaludy u. 8. I/1.) készíti 3.000.000 Ft + 810.000 Ft ÁFA (27 %). Szintén ez a társaság készíti az engedélyezési és kiviteli tervek elkészítését 5.390.000 Ft + 1.455.300 Ft ÁFA (27 %), bruttó 6.845.300 Ft-ért. A közbeszerzési eljárás lebonyolítását a Debköz Közbeszerzési és Tanácsadó Kft végzi 1.500.000 Ft + 405.000 Ft ÁFA (27 %), bruttó 1.905.000 Ft összegben. A projektmenedzsmenti feladatokat a Kunszentmártoni Ipari Park Kft-vel végzi 3.770.000 Ft + 1.017.900 Ft ÁFA (27%), bruttó 4.787.900 Ft összegben. The Phoenix Day Marketing Tanácsadó és Szolgáltató Kft. végzi a nyilvánosság biztosítását 303.149 Ft + 81.851 Ft ÁFA (27 %), bruttó 385.000 Ft összegben.
- TOP-3.2.1-15-JN1-2016-00089 azonosítószámú, „Kunszentmárton Város Városháza épületének energetikai korszerűsítése” projekthez a kiviteli terveket az L-Pristine Kft. készíti 1.510.000 Ft + 407.700 Ft ÁFA (27 %), bruttó 1.917.700 Ft összegben. A műszaki ellenőri feladatokat a KYMA Bt (5000 Szolnok, Mályva u. 21) látja el 284.000 Ft + 76.680 Ft ÁFA (27 %), bruttó 360.680 Ft összegben. A BolPlan Kft. (8852 Zákány, Május 1. u. 23.) végzi a nyilvánosság biztosítását 98.425 Ft + 26.575 Ft ÁFA (27 %), bruttó 125.000 Ft összegben. A Kunszentmártoni Ipari Park Kft. 750.000 Ft + 205.200 Ft ÁFA (27 %), bruttó 952.500 Ft összegben végzi a projektmenedzsmenti feladatokat.
- TOP-3.2.1-15-JN1-2016-00087 azonosítószámú, „Kunszentmárton Város Szabó Gyula Kulturális Intézmény és Kiállítóterem energetikai korszerűsítése” projekthez a kiviteli terveket az L-Pristine Kft. készíti 2.785.000 Ft + 751.950 Ft ÁFA (27 %), bruttó 3.536.950 Ft összegben. A műszaki ellenőri feladatokat a KYMA Bt látja el 520.000 Ft + 140.400 Ft ÁFA (27 %), bruttó 660.400 Ft összegben. A BolPlan Kft. végzi a nyilvánosság biztosítását 98.425 Ft + 26.575 Ft ÁFA (27 %), bruttó 125.000 Ft összegben. A Kunszentmártoni Ipari Park Kft. 1.370.000 Ft + 378.000 Ft ÁFA (27 %), bruttó 1.739.900 Ft összegben végzi a projektmenedzsmenti feladatokat.
- TOP-3.2.1-16-JN1-2017-00007 azonosítószámú, „Kunszentmárton Város Önkormányzata hivatali épületének energetikai korszerűsítése” ” projekthez a kiviteli terveket a Gyémánt Építő Kft. (1146 Budapest, Ajtósi Dürer sor 25/A.) készíti 4.180.000 Ft + 1.128.600 Ft ÁFA (27 %), bruttó 5.308.600 Ft összegben. A BolPlan Kft. végzi a nyilvánosság biztosítását 98.425 Ft + 26.575 Ft ÁFA (27 %), bruttó 125.000 Ft összegben. A Kunszentmártoni Ipari Park Kft. 2.120.000 Ft + 572.400 Ft ÁFA (27 %), bruttó 2.692.400 Ft összegben végzi a projektmenedzsmenti feladatokat.

A TOP-3.2.1-15-JN1-2016-00089 azonosítószámú, „Kunszentmárton Város Városháza épületének energetikai korszerűsítése”, a TOP-3.2.1-15-JN1-2016-00087 azonosítószámú, „Kunszentmárton Város Szabó Gyula Kulturális Intézmény és Kiállítóterem energetikai korszerűsítése” és az EFOP-4.1.7-16-2017-00154 azonosítószámú „Szabó Gyula Kulturális Intézmény és Kiállítóterem fejlesztése” projektekhez közbeszerzési tanácsadói tevékenység végzését a Debköz Közbeszerzési és Tanácsadó Kft. végzi nettó 800.000 Ft + 216.000 Ft

ÁFA (27 %), bruttó 1.016.000 Ft összegben.

- VP-7.2.1-7.4.1.2-16 kódszámú, „Telekparti út szilárd burkolatának felújítása” projekthez kiviteli terv készítésére a BAUFINISER Szolgáltató és Kereskedelmi Kft.-vel (5000. Szolnok Gutenberg tér 4. III/4.) került a szerződés aláírásra nettó 1.100.000 Ft + 297.000 Ft ÁFA (27%), bruttó 1.397.000 Ft összegben. A közbeszerzési eljárást a Debköz Közbeszerzés Tanácsadó Kft. látja el 700.000 Ft + 189.000 Ft ÁFA (27 %), bruttó 889.000 Ft összegben.
- EFOP-1.2.9-17-2017-00004 azonosítószámú, „Nők munkapiaci reintegrációja Tiszazugban” projekthez szállítási szerződés keretében beszerzésre került egy rendezvénysátor Járóka Rudolf Sándorné E.V. (7691 Pécs, Bethlen G. u. 9.) 1.860.369 + 502.307 Ft ÁFA (27 %), bruttó 2.362.699 Ft értékben.
- 45. számú II. rendű főút, Kunszentmárton-Szentes vasútvonal és Telekparti út csatlakozásában létesítendő menekítősáv kiépítése projekthez kapcsolódóan kivitelezési szerződés került aláírásra az Út-Ép-Ker 97 Kft-vel nettó 11.882.233 Ft összegben. A műszaki ellenőrzésre Herczeg József e.v. ára: 120.000- Ft. + 32.400 Ft ÁFA (27 %), bruttó 152.400 Ft összegben.

Erről értesülnek:

- képviselő-testületi tagok
- Wenner-Várkonyi Attila polgármester
- Dr. Hoffmann Zsolt jegyző
- KKÖH Műszaki és Pályázatkezelő Osztálya
- KKÖH Pénzügyi és Adóügyi Osztálya
- KKÖH Számviteli Osztálya

A 22. napirendi pont tárgyalása:

Jauernik István elmondja, hogy a Pénzügyi és Gazdasági Bizottság egyhangú szavazattal javasolja, hogy hozza létre ezt a bizottságot a testület.

A Képviselő-testület egyhangúlag – 9 igen szavazattal – a következő határozatot hozza:

190/2018.(VI.28.) határozat eseti bizottság létrehozásáról

- 1.) Kunszentmárton Város Önkormányzati Képviselő-testülete eseti bizottságot hoz létre, melynek feladata:
- a Kunszentmárton Város Önkormányzata és az Opticon Kft. között megkötött haszonbérleti szerződés megkötése (2006.) óta kialakult jogi, vagyoni, pénzügyi helyzet áttekintése,
 - tárgyalás az Oticon Kft-vel az esetleges jövőbeni együttműködésről,
 - javaslat kidolgozása a további üzemeltetésre.

A bizottság tagjai:

Elnöke: Wenner-Várkonyi Attila polgármester
Tagjai: Szabó Zoltán bizottsági elnök
Jauernik István bizottsági elnök

Dr. Péter Zsuzsanna aljegyző
Dobáné Szabó Julianna osztályvezető
Lapis Károly informatikus

- 2.) A bizottság tegyen javaslatot a szeptemberi soros ülésen a további üzemeltetés módjára
Felelős: Wenner-Várkonyi Attila polgármester
Határidő: 2018. szeptember 27.

Erről értesül: Képviselő-testület
Bizottság tagjai

A 23. napirendi pont tárgyalása:

Kérdés, hozzászólás nincs.

A Képviselő-testület egyhangúlag – 9 igen szavazattal – a következő határozatot hozza:

191/2018.(VII.28.) határozat
a lejárt határidejű határozatok végrehajtásáról szóló tájékoztató elfogadásáról

Kunszentmárton Város Önkormányzatának Képviselő-testülete megtárgyalta és elfogadja a

**82/2018.(III.29.), 84/2018.(III.29.), 85/2018.(III.29.), 86/2018.(III.29), 87/2018.(III.29),
120/2018.(IV.26.), 137/2018.(V.08.), 139/2018.(V.31.), 144/2018.(V.31.),
145/2018.(V.31.), 150/2018.(V.31.), 156/2018.(V.31.), 162/2018.(V.31.)**

számú lejárt határidejű határozatok végrehajtásáról szóló tájékoztatót.

Erről értesülnek: - Képviselő-testületi tagok
- Wenner-Várkonyi Attila polgármester
- Dr. Hoffmann Zsolt jegyző
- KKÖH Műszaki, Vagyongazdálkodási és Pályázatkezelő Osztály,
- KKÖH Szervezési, Humánpolitikai és Igazgatási Osztály,
- KKÖH Pénzügyi és Adóügyi Osztálya,
- KKÖH Számviteli Osztálya

A 24. napirendi pont tárgyalása:

Wenner-Várkonyi Attila elmondja, hogy friss az előterjesztés, a Pénzügyi és Gazdasági Bizottság ülésére még nem tudtak papír alapon vinni, de szóban tud róla a bizottság, és egyet is tud érteni ezzel az összeggel.

Dr. Fazekas Margit kérdése, hogy működési támogatás címszóval mehet?

Dobáné Szabó Julianna elmondja, hogy igen mehet, valószínű bérlést fognak számlázni.

A Képviselő-testület egyhangúlag – 9 igen szavazattal – a következő határozatot hozza:

192/2018.(VI.28.) határozat
a Szent Márton Lovas Egyesület kérelméről

Kunszentmárton Város Önkormányzat Képviselő-testülete a Szent Márton Lovas Egyesület kérelméről szóló előterjesztést megtárgyalta és úgy határoz, hogy a Szent Márton Lovas Egyesület részére 100.000,-Ft összegű működési támogatást biztosít a 2018. évi általános tartalék terhére.

A Képviselő-testület felhatalmazza a polgármestert a támogatási szerződés aláírására.

Felelős: Wenner-Várkonyi Attila polgármester

Határidő: 2018. július 06.

Erről értesülnek:

- Képviselő-testület tagok
- Wenner-Várkonyi Attila polgármester
- Dr. Hoffmann Zsolt jegyző
- KKÖH Pénzügyi és Adóügyi osztálya
- KKÖH Számviteli osztálya
- Szent Márton Lovas Egyesület

A 25. napirendi pont tárgyalása:

Sárközi György szeretné jelezni, hogy Katona Mihály többször megkereste már a könyvével kapcsolatban amit a Vekeri halastó környezetéről és madárvilágáról írt, kéri, hogy támogassa az önkormányzat és a Képviselő-testület akár magán-, vagy akár ajándékozás célra könyvvásárlással. Ő már vásárolt és nagyon érdekes kiadvány.

Wenner-Várkonyi Attila a polgármesteri keretből fog vásárolni. Keresse nyugodtan.

Imrei István elmondja, hogy a tűzoltóparancsnok úr kereste meg. Autót cseréltek, de nincs rajta vonóhorog, ehhez kérnének támogatást.

Wenner-Várkonyi Attila elmondja, hogy ennek nem ez a módja. Üzeni, hogy egy írásos megkeresés ha jön, akkor tudnak vele foglalkozni.

Jauernik Istvánnak három kérdése van. A Városi TV ez a harmadik alkalom, hogy nem jelenik meg. Nem tudja, hogy fizetik-e a szolgáltatási díjat teljes egészében. Szeretné javasolni, hogyha nem kapják a szolgáltatást, akkor ne fizessenek. Nem tudja, hogy a rendezvényeken hogyan vannak jelen, vagy hogyan nincsenek. Testületi ülésen ez a harmadik egymás után, amikor semmi felvétel nem készült. Azt gondolja, hogy ez nem helyes. Ebbe mindenképpen intézkedést szeretne sürgetni.

Ennek apropóján szeretné, hogy a Városi Újságba és az internetes portálon részletesebb anyag jelenne meg a képviselő-testületi ülésről, különösen például az egyebek kérdésköréről is, mert általában olyan dolgokat vetnek fel ami a lakosságot érinti. A fontosabb dolgokról adjanak tájékoztatást. Nem jó szemmel nézi, hogy a közügyekről egyre kisebb tájékoztatás megy. A Szolnok Megyei Néplap is egy bulvárújság, semmi olyan dolog nincs benne, ami valós közérdeket érintő dolog.

A lakótelepről keresték meg, hogy több kellemetlenségük van a lakcímmel. A lakótelepen nincsen házsám. Most már az elektronikus iratnyilvántartásba nem engedi tovább a rendszer az embert, amíg be nem ír egy házsámot. Ilyen például a T-Mobil és egy biztosító társaság is, ahol vezérigazgatói utasítás, hogy írjanak be mindent. Ezzel valamit kezdeni kell. Legegyszerűbb megoldás az lenne, ha adnának a lakótelepnek egy 1. házsámot, vagy egyik felének 1. másiknak 2.. Egyszer már felvetette, hogy van ott egy utca is közvilágítással kapcsolatban. Nyár után foglalkozzanak ezzel a kérdéssel ha nem is azonnal. Június 8-án pénteken nagyon nagy vihar söpört végig az országon. Dombóváron kicsavart egy 40 méteres fát, ami rádőlt egy autóra és 5 személy közül négy életét veszítette. A polgármesternek másnap reggel az volt az első intézkedése, hogy szakértői véleményt kért, hogy a fa milyen állapotban volt. Nem véletlenül. Mert két nap múlva az életben maradt családtag azt nyilatkozta a sajtónak, hogy addig nem nyugszik, amíg meg nem lesz a felelős. Ezt követően kb. két héttel Kunszentmártonban egy gesztenyefa megint kidőlt.

Wenner-Várkonyi Attila elmondja, hogy igen a plébániánál.

Jauernik István elmondja, hogy nem olyan régen volt amikor az önkormányzatnak kártérítést kellett fizetnie, igaz, hogy a biztosító helytállt. Nem szeretne abba a helyzetbe kerülni, hogyha itt bármi történik, akkor úgy menjenek, hogy megint szakértői vélemény. Több mint 10 éve van szakértői vélemény a Deák Ferenc úti gesztenyefákról. Ez a szakértői vélemény életveszélyesnek minősített fákat. Ő nem látta ezt a szakértői véleményt, csak a leírásokból és elmondásokból. Azok a fák igen is, ha igaz, hogy életveszélyesek, itt is dőlt már ki a Vadásztársaságnál is. Azt gondolja, hogy annyira megváltozott az időjárás, hogy bármelyik pillanatban, bármilyen nagy vihar lehet és a közterületen lévő fákért ők a felelősek. Illetve nem ők, hanem a Városgondnokság. De mivel a Városgondnokságnak nem engedte a Képviselő-testület, hogy kivágja azokat a fákat, ezért mégis csak ők a felelősek. Azt kezdeményezi, ha kell akkor hozzanak rá döntést is, hogy a Városgondnokság kapja meg azt a vizsgálati jelentést és ne tűrjön meg egyetlen egy életveszélyes fát sem a városban, mert az kidőlhet. Foglalkozzanak ezzel a kérdéssel, mert a felelősség rajtuk van. Ez nemlakossági hozzáállás kérdése, mindegy, hogy mit mond a lakos mert rajta semmi felelősség nincs, a testületen viszont igen.

Dr. Szabó Péter elmondja, hogy tény és való, hogy a NAV-os adatlapok sem tudják kezelni a lakótelep problémáját. Nemcsak a különböző cégek nyilvántartási programjai, hanem például a NAV-os nyomtatványok is képtelenek arra, hogy azt értelmezzék, hogy egy adott közterületnél nincsen házsám, vagy helyrajzszám, hanem csak épület. Különböző nyilvántartásoknál komoly problémákat fog ez jelenteni. Úgy gondolja, hogy úgy tudják megoldani, hogy akár egy házsámot, akár a Tánicsics Mihály utca két oldalán különböző házsámot kapnának.

A fákkal kapcsolatban az a véleménye, hogy a gesztenyefák gyönyörűek, az egészségesek, de most is látszik, hogy a gesztenyefák 90%-a már most el van sárgulva, barnulva, azok sajnos igen is betegek. Az a véleménye, hogy beszéltek arról, hogy egységes utcakép a Kossuth Lajos utcán, ugyanilyen egységes utcaképet tudnak kialakítani a Deák Ferenc utcán és a Kerületiház utcán is, ha sajnos ezektől a fáktól megszabadulnak és a helyükre másikat ültetnek, Biztos, hogy lesz jó néhány ember aki a fejüket fogja követelni.

Wenner-Várkonyi Attila megköszöni a felvetést, regisztrálta. A TV-nél a szerződés módosítást a testület elfogadta. Abba az van, hogy az ülésről a polgármester, vagy általa megbízott személy időkorlát nélkül összefoglalót, riportot meglévő képanyaggal kiegészítve köteles rögzíteni minimum három alkalommal leadni a tv. Ő már adott riportot, de valóban képanyag nincs, azt neki kötelező, Nem muszáj itt lennie végig, de snittekkel kell kiegészíteni az elfogadottak szerint.

Dr. Szabó Péter kérdése, hogy az elmúlt két ülésről készült riport?

Wenner-Várkonyi Attila elmondja, hogy egyre volt ideje csak. Ez onnan indult ki, hogy nem adták meg a kért támogatási összeget és az egyeztetések vége ez lett.

Jauernik István kérdése, hogy nem csökkent a minőség, mióta nincs az Éva? Azt érzékeli.

Wenner-Várkonyi Attila ez döntés kérdése, hogy Évike visszajön-e.


Szabó Zoltán javaslata, hogy bízzanak meg mindig egy bizottsági elnököt, vagy képviselőt, és rotációban adjanak tájékoztatást az ülésekről.


Jauernik István nem azért vetette fel, hanem mert szó nélkül nincs itt három hónapja kamera.

Több napirendi pont nincs.

Wenner-Várkonyi Attila polgármester az ülést berekeszti.

Kmf.


Wenner-Várkonyi Attila
polgármester


Dr. Hoffmann Zsolt
jegyző

VÁROSI ÖNKORMÁNYZATI KÉPVISELŐK NÉVSORA

JELENLÉTI ÍV

2018. június 28-án tartandó soros nyílt ülésen

Wenner-Várkonyi Attila polgármester


.....


Fazekas János alpolgármester


.....

Dr. Fazekas Margit


.....

Gácsiné Bozsik Magdolna


.....


Imrei István


.....

Jauernik István


.....


Sárközi György


.....

Dr. Szabó Péter


.....

Szabó Zoltán


.....



Kunszentmárton Város Polgármesterétől

☒ 5441 Kunszentmárton Pf. 2. ☎ 56/560-500 Fax: 56/461-158

MEGHÍVÓ

KUNSZENTMÁRTON VÁROS ÖNKORMÁNYZAT KÉPVISELŐ-TESTÜLETÉNEK SOROS ÜLÉSÉT

2018. JÚNIUS 28-ÁN (CSÜTÖRTÖK) 13:00 ÓRÁRA ÖSSZEHÍVOM.

Az ülés helye: Városháza Tanácskozóterme

Napirend:

- 1./ Tájékoztató a két ülés között történt fontosabb eseményekről, tárgyalásokról
Előadó: Wenner-Várkonyi Attila polgármester
- 2./ Előterjesztés Kunszentmárton Város Képviselő-testülete 2018. II. félévi munkatervéről
Előadó: Wenner-Várkonyi Attila polgármester
- 3./ Előterjesztés az Önkormányzat 2018. évi költségvetéséről szóló 1/2018.(I.26.) rendelet módosításáról
Előadó: Wenner-Várkonyi Attila polgármester
- 4./ Beszámoló Városgondnokság munkájáról
Előadó: Katona Zsolt igazgató
- 5./ Tájékoztató a BÁCSVÍZ Zrt. 2017. évi beszámolójáról
Előadó: Wenner-Várkonyi Attila polgármester
- 6./ Beszámoló a Kunszentmártoni Szociális Ellátási Központ munkájáról
Előadó: Veres Margit Terézia igazgató
- 7./ Előterjesztés a Köttön utcai Idősek Otthona bővítéséről
Előadó: Wenner-Várkonyi Attila polgármester
- 8./ Tájékoztató az Önkormányzat pénzügyi és likviditási helyzetéről
Előadó: Wenner-Várkonyi Attila polgármester
- 9./ Előterjesztés a Kunszentmártoni Közös Önkormányzati Hivatal ASP rendszerhez kapcsolódó szabályzatairól
Előadó: Dr. Hoffmann Zsolt jegyző
- 10./ Előterjesztés a 2018. évi belső ellenőrzési terv módosításának elfogadásáról
Előadó: Dr. Hoffmann Zsolt jegyző
- 11./ Előterjesztés Városháza épületének főlépcsőjére tervezett lépcsőlift kivitelezéséről
Előadó: Wenner-Várkonyi Attila polgármester
- 12./ Előterjesztés Kunszentmárton Város Településfejlesztési Konceptiója egyeztetési eljárásának megindításáról
Előadó: Wenner-Várkonyi Attila polgármester

- 13./ Előterjesztés a Kunszentmárton, Rákóczi u. 2. szám alatti ingatlan (Gimnázium) önkormányzat általi részleges használatáról szóló megállapodás módosításáról
Előadó: Wenner-Várkonyi Attila polgármester
- 14./ Előterjesztés a Gimnázium működtetésével kapcsolatos költségviselésről
Előadó: Wenner-Várkonyi Attila polgármester
- 15./ Előterjesztés Kunszentmárton, József Attila u. 9. szám alatti önkormányzati lakóépület felújításáról
Előadó: Wenner-Várkonyi Attila polgármester
- 16./ Előterjesztés Kunszentmárton a Bozsik Kálmán utca és az Árpád körút útfelújítására
Előadó: Wenner-Várkonyi Attila polgármester
- 17./ Előterjesztés vízisport eszközök működtetéséről
Előadó: Wenner-Várkonyi Attila polgármester
- 18./ Előterjesztés a Kunszentmártoni Önkormányzat Városgondnokságának kérelméről
Előadó: Wenner-Várkonyi Attila polgármester
- 19./ Tájékoztató Fekete István utca és közvetlen térségének lakó-pihenővezeték nyilvánításáról
Előadó: Wenner-Várkonyi Attila polgármester
- 20./ Tájékoztató Kunszentmártoni közvilágítási hálózat bővítéséről
Előadó: Wenner-Várkonyi Attila polgármester
- 21./ Tájékoztató a megkötött szerződésekről
Előadó: Wenner-Várkonyi Attila polgármester
- 22./ Előterjesztés eseti bizottság létrehozásáról
Előadó: Wenner-Várkonyi Attila polgármester
- /az előterjesztés később kerül kiküldésre/
- 23./ Tájékoztató a lejárt határidejű határozatok végrehajtásáról
Előadó: Wenner-Várkonyi Attila polgármester
- 24./ Egyéb kérdések

Zárt ülés:

- 1./ Előterjesztés a Magyar Agrár-, Élelmiszergazdasági és Vidékfejlesztési Kamara Jász-Nagykun-Szolnok Megyei Elnökségének JNSZ01-05174-10/2018 iktatószámom kiadott - termőföld adásvételre vonatkozó - állásfoglalása ellen benyújtott kifogásokról
Előadó: Wenner-Várkonyi Attila polgármester
- 2./ Tájékoztató Kunszentmárton Város Önkormányzatának Képviselő-testülete Egészségügyi és Szociális Bizottsága átruházott hatáskörben tett intézkedéseiről
Előadó: Gácsiné Bozsik Magdolna bizottsági elnök

Kunszentmárton, 2018. június 22.


Wenner-Várkonyi Attila

Az ülés anyaga a következő internet címen érhető el:

<http://www.kunszentmarton.hu/e-testulet>



TÁJÉKOZTATÓ a két ülés közötti eseményekről, tárgyalásokról

2018. május 31-én:

- Részt vettem a Városi Óvoda Teknős csoportjának évzáró ünnepélyén.

2018. június 1-én:

- Részt vettem a Tünde Napi Fesztiválon, melyet a Járási Család- és Gyermekejélési Központ szervezett.
- Ezen a napon tartottuk a Városi Pedagógus Napot.
- Részt vettem az „Ez sör! – A sernevelőtől a sörgyárig” elnevezésű kiállítás megnyitó rendezvényén.

2018. június 2-án:

- Díjakat adtam át a 10 órás Kerékpárverseny eredményhirdetésén.

2018. június 4-én:

- Intézményvezetőkkel kibővített vezetői megbeszélést tartottam.
- A Napsólyom Baranta Egyesületet látogattam meg. A barantások ostormenttel emlékeztek a szegyeteljes trianoni eseményekre.
- Az Összetartozás Napján emlékeztünk az igazságtalan trianoni békediktátumra, és az ezt követő, nemzetünk sorsát érintő tragikus következményekre.

2018. június 6-án:

- A Körös Ház projekt megvalósításával kapcsolatos egyeztető megbeszélésen voltunk Budapesten. Jelen volt Körtvélyessy László, Dr. Fazekas Margit képviselőasszony, valamint Imrei László (Ipari Park Kft.)

2018. június 8-án:

- Részt vettem a Művészetoktatás napján, melyet a Kunszentmártoni Általános Iskola és Alapfokú Művészeti Iskola és a Kunszentmártoni Alapfokú Művészeti Iskola (Zeneiskola) szervezett a Bartók Béla teremben.
- Részt vettem a KuTE U19-es csapatának díjkiosztó rendezvényén. A csapat III. helyezést ért el a bajnokságban, melyhez őszinte szívvel gratulálok!

2018. június 11-én:

- Vezetői megbeszélést tartottam.
- A Városi Egészségügyi Központban egyeztetésen vettünk részt Aljegyző asszonnyal, ahol Dr. Hajzer Ildikó Igazgató Főorvos asszony tájékoztatta a háziorvosokat a járóbeteg szakellátás jelenlegi állapotáról. Kértük a jelen lévő orvosokat (és tájékoztatjuk, valamint kérjük majd a távollévő háziorvosokat), hogy lehetőségük szerint az itt rendelő szakorvosokhoz irányítsák a pacienseket.
- Vendégem volt Mészáros Richárd, a Ricsilla Sport Kft. ügyvezetője. Tájékoztattam az általános iskolai épületek kosárlabdával kapcsolatos TAO-s fejlesztéseiről és kérte együttműködésünket. Ügyvezető úr előzetesen már tárgyalt a tankerülettel, melyről engem is tájékoztattak.

2018. június 12-én:

- Ezen a napon tartotta rajziskolai tanévzáró ünnepélyét a Kunszentmártoni Általános Iskola és Alapfokú Művészeti Iskola. Gratulálok a növendékeknek a szép tanulmányi eredményekhez, a különleges alkotásokhoz, a sok szép versenyeredményhez! Köszönöm a szülők támogató együttműködését! Köszönöm az iskola vezetésének lelkiismeretes munkáját, Kiss Györgyi, valamint Molnár Adrienn tanárnők színvonalas oktató-nevelő munkáját!

2018. június 13-án:

- A Kunszentmártoni Alapfokú Művészeti Iskola (Zeneiskola) tanévzáró ünnepélyén vettem részt. Gratulálok a növendékek szép eredményeihez, a versenyeredményekhez! Köszönöm az intézmény és a Kunszentmártoni Fúvószenekar állandó jelenlétét, mellyel színesítik, gazdagítják városunk kulturális életét! Köszönöm a szülők segítő együttműködését, az intézmény vezetőségének, minden művésztanárának, pedagógusának kitűnő szakmai munkáját!

2018. június 14-én:

- Fogadóórát tartottam.

2018. június 15-én:

- Részt vettem a menekítő sáv műszaki átadás-átvételi eljárásán.

2018. június 16-án:

- Ezen a napon tartotta az általános iskola a tanévzáró ünnepélyét.

2018. június 18-án:

- Vezetői megbeszélést tartottam.

2018. június 19-én:

- A Helyi Értéktár Bizottság ülésén vettem részt.

2018. június 20-án:

- A TOP szakmai napján vettem részt Burzon Xénia munkatárssal Szolnokon.

2018. június 21-én:

- Közterületi fogadóórát tartottam.

Kunszentmárton, 2018. június 21.

Wenner-Várkonyi Attila
polgármester

Előterjesztés:

Címe:

a Képviselő-testület 2018 . II. félévi munkatervére

Testületi ülés dátuma:

2018. június 28.

Készítés ideje:

2018. június 20.

Készítette:

Bocskai József

Ellenőrizte:

-

Jóváhagyta:

Dr. Hoffmann Zsolt

Tárgyalja meg:

	Nyílt ülés	Zárt ülés
Képviselő-testület	x	
Pénzügyi és Gazdaság Bizottság	x	
Egészségügyi és Szociális Bizottság	x	
Oktatási, Sport és Közbiztonsági Bizottság	x	
Ügyrendi, Civil kapcsolatok és Közművelődési Bizottság	x	
Érdekegyeztető Tanács		

Kunszentmárton Város Polgármestere
Kunszentmárton

Előterjesztés

Kunszentmárton Város Képviselő-testülete 2018. II. félévi munkatervéről

Tisztelt Képviselő-testület!

Kunszentmárton Város Önkormányzatának Képviselő-testülete a Szervezeti és Működési Szabályzatában foglalt követelmények szerint kidolgozott féléves munkaterv alapján működik.

A hivatkozott 6/2015.(III.27.) önkormányzati rendelet 9.§-a értelmében elkészítettük és a képviselő-testület elé terjesztjük a 2018.II. félévi munkatervre vonatkozó javaslatunkat.

Az állandó napirendi pontok, a munkatervben nem szereplő javasolt előterjesztések (a lejárt határidejű képviselő-testületi határozatok végrehajtásáról és az átruházott hatáskörben hozott döntésekről; interpelláció, bejelentések) értelemszerűen a soros képviselő-testületi ülések részét képezik.

Kérem az alábbi határozati javaslat megvitatását és elfogadását.

Kunszentmárton, 2018. június 20.

Wenner-Várkonyi Attila
polgármester

...../2018.(VI.28.) határozat
a Képviselő-testület 2018. II. félévi munkatervének elfogadásáról.

Kunszentmárton Város Önkormányzati Képviselő-testülete a 2018. II. félévi munkatervét jelen határozat melléklete szerint elfogadja.

A Képviselő-testület bizottságai saját munkatervüket 2018. szeptember 26-ig készítsék el.

Erről értesülnek:

- képviselő-testületi tagok
- Dr. Hoffmann Zsolt jegyző
- KKÖH osztályvezetői
- napirendi pontok előadói

kmf.

Wenner-Várkonyi Attila
polgármester

Dr. Hoffmann Zsolt
jegyző

**KUNSZENTMÁRTON VÁROS ÖNKORMÁNYZATI
KÉPVISELŐ-TESTÜLETÉNEK**

2018. II. félévi

MUNKATERVE

I.

A Képviselő-testület üléseinek időpontja és napirendje

1. ülés

2018. augusztus 17. péntek 15.00 óra

Ünnepi ülés

1./ Ünnepi beszéd

Előadó Wenner-Várkonyi Attila polgármester

2./ Ünnepi műsor.

3./ Kitüntető díjak átadása

- Kunszentmárton Város Közművelődési Díja
- Kunszentmárton Város Testnevelési és Sport Díja
- Kunszentmárton Város Gazdasági Díja
- Kunszentmárton Város Közszolgálati Díja

2. ülés

2018. szeptember 27. csütörtök

1) Beszámoló a Kunszentmártoni Hivatásos Tűzoltó-parancsnokság 2017. évi tevékenységéről

Előadó: Földi Zsolt t. alezredes, tűzoltóparancsnok

2./ Beszámoló az egészségügyi alapellátás munkájáról

Előadó: Wenner-Várkonyi Attila polgármester

3./ Beszámoló a Városi Egészségügyi Központ munkájáról

Előadó: Dr. Hajzer Ildikó igazgató-főorvos

4./ Tájékoztató az önkormányzat 2018. I. féléves költségvetési előirányzatainak teljesítéséről

Előadó: Wenner-Várkonyi Attila polgármester

5./ Előterjesztés az önkormányzat 2018. évi költségvetése módosításáról.

Előadó: Wenner-Várkonyi Attila polgármester

6./ Előterjesztés a 2019.évi Gördülő Fejlesztési Terv elfogadásáról.

Előadó: Wenner-Várkonyi Attila polgármester

Az 1. napirendi pontot tárgyalja meg az Oktatási, Sport és Közbiztonsági Bizottság, a 4-6. napirendi pontokat tárgyalja meg a Pénzügyi és Gazdasági Bizottság, az 5. napirendi pontot tárgyalja meg az Ügyrendi, Civil kapcsolatok és Közművelődési Bizottság, a 2-3. napirendi pontot tárgyalja meg az Egészségügyi és Szociális Bizottság.

A testületi anyag postázásra történő leadásának határideje **2018. szeptember 19.**

3. ülés

2018. október 25. csütörtök

1/ Tájékoztató a nevelési-oktatási intézmények munkájáról

Előadó: nevelési-oktatási intézmények vezetői

2./ Tájékoztató az Önkormányzat pénzügyi likviditási helyzetéről.

Előadó: Wenner-Várkonyi Attila polgármester

3./ Tájékoztató a helyi adóbevételek alakulásáról

Előadó: Dr. Hoffmann Zsolt jegyző

4./ Tájékoztató a folyamatban lévő pályázatokról

Előadó: Wenner-Várkonyi Attila polgármester

Az 1. napirendi pontot tárgyalja meg az Oktatási, Sport és Közbiztonsági Bizottság, a 2-4. napirendi pontokat tárgyalja meg a Pénzügyi és Gazdasági Bizottság.

A testületi anyag postázásra történő leadási határideje: **2018. október 17.**

4. ülés

2018. november 29. csütörtök

1./ Előterjesztés a helyi adórendeletek felülvizsgálatáról.

Előadó: Dr. Hoffmann Zsolt jegyző

2./ Előterjesztés a 2019. évi belső ellenőrzési tervről

Előadó: Dr. Hoffmann Zsolt jegyző

3./ Tájékoztató a 2019.évi költségvetési munkacsoport által összeállított tervezetről

Előadó: Wenner-Várkonyi Attila polgármester

Az 1. napirendi pontot tárgyalja meg az Ügyrendi, Civil kapcsolatok és Közművelődési Bizottság, az 1-2. napirendi pontot tárgyalja meg a Pénzügyi és Gazdasági Bizottság, a 3. napirendi pontot tárgyalja meg valamennyi bizottság.

A testületi anyag postázásra történő leadási határideje: **2018. november 21.**

5. ülés

2018. december 13. csütörtök

1./ Javaslat a Képviselő-testület 2019. I. félévi munkatervére

Előadó: Wenner-Várkonyi Attila polgármester

2./ Előterjesztés az önkormányzat 2018. évi költségvetése módosításáról

Előadó: Wenner-Várkonyi Attila polgármester

3./ Beszámoló a Kunszentmártoni Közös Önkormányzati Hivatal munkájáról

Előadó: Dr. Hoffmann Zsolt jegyző

Az 1. napirendi pontot tárgyalja meg a Képviselő-testület valamennyi bizottsága, a 2. napirendi pontot tárgyalja meg a Pénzügyi és Gazdasági Bizottság.

A testületi anyag postázásra történő leadásának határideje: **2018. december 05.**

II.

Szervezési rész

1./ A polgármester minden testületi ülésen tájékoztatást ad
- a két képviselő-testületi ülés közötti fontosabb eseményekről, tárgyalásokról
- a közérdekű bejelentésekre tett intézkedésekről.

Határidő: folyamatos

Felelős: polgármester

2./ A lejárt határidejű határozatok végrehajtásáért felelős személyek a határidő lejártát követő testületi ülésen adnak számot a végrehajtásról.

Határidő: folyamatos

Felelős: végrehajtásért felelős személyek

3./A testületi ülések napirendjének előkészítéséért, az írásos anyagok határidőre történő elkészítéséért a jelentés előadója, külső személy esetében jegyző felelős.

4./ A képviselő-testületi ülések nyilvánosságát a szokásos formában biztosítani kell.
A tárgyalási anyagok megtekinthetők a Kunszentmártoni Közös Önkormányzati Hivatal Szervezési, Igazgatási és Humánpolitikai Osztályán, a Városi Könyvtárban valamint a városi honlapon.

Határidő: folyamatos

Felelős: jegyző

5./ A képviselő-testület bizottságai e munkatervből adódó napirendi pontok megtárgyalása esetén, illetve az SZMSZ-ből adódó feladatok végrehajtása kapcsán üléseznek.

Felelős: bizottságok elnökei

6./ A bizottságok tevékenységéhez szükséges feltételeket biztosítani kell.

Határidő: folyamatos

Felelős: polgármester
jegyző

Kunszentmárton, 2018. június 28.

Kunszentmárton Város Önkormányzati
Képviselő-testülete

A Pénzügyi és Gazdasági Bizottság módosító javaslata a 2. napirendi ponthoz

KUNSZENTMÁRTON VÁROS ÖNKORMÁNYZATA KÉPVISELŐ-TESTÜLETÉNEK

2018. II. félévi

MUNKATERVE

2. ülés

2018. szeptember 27. csütörtök

1) Beszámoló a Kunszentmártoni Hivatásos Tűzoltó-parancsnokság 2017. évi tevékenységéről

Előadó: Földi Zsolt tű. alezredes, tűzoltóparancsnok

2./ Beszámoló az egészségügyi alapellátás munkájáról

Előadó: Wenner-Várkonyi Attila polgármester

3./ Beszámoló a Városi Egészségügyi Központ munkájáról

Előadó: Dr. Hajzer Ildikó igazgató-főorvos

4./ Tájékoztató az önkormányzat 2018. I. féléves költségvetési előirányzatainak teljesítéséről

Előadó: Wenner-Várkonyi Attila polgármester

5./ Előterjesztés az önkormányzat 2018. évi költségvetése módosításáról.

Előadó: Wenner-Várkonyi Attila polgármester

6./ Előterjesztés a 2019.évi Gördülő Fejlesztési Terv elfogadásáról.

Előadó: Wenner-Várkonyi Attila polgármester

7./ Tájékoztató a TOP-5.1.2-15-JN1-2016-00006 azonosító számú „Foglalkoztatási paktum megvalósítása a Kunszentmártoni Járásban” elnevezésű folyamatban lévő pályázatról

Az 1. napirendi pontot tárgyalja meg az Oktatási, Sport és Közbiztonsági Bizottság, **a 4-7.** napirendi pontokat tárgyalja meg a Pénzügyi és Gazdasági Bizottság, az 5. napirendi pontot tárgyalja meg az Ügyrendi, Civil kapcsolatok és Közművelődési Bizottság, a 2-3. napirendi pontot tárgyalja meg az Egészségügyi és Szociális Bizottság.

A testületi anyag postázásra történő leadásának határideje **2018. szeptember 19.**

3. ülés

2018. október 25. csütörtök

- 1./ Tájékoztató a nevelési-oktatási intézmények munkájáról
Előadó: nevelési-oktatási intézmények vezetői
- 2./ Tájékoztató az Önkormányzat pénzügyi likviditási helyzetéről.
Előadó: Wenner-Várkonyi Attila polgármester
- 3./ Tájékoztató a helyi adóbevételek alakulásáról
Előadó: Dr. Hoffmann Zsolt jegyző
- 4./ Tájékoztató a folyamatban lévő pályázatokról
Előadó: Wenner-Várkonyi Attila polgármester

5./ Tájékoztató az EFOP-1.5.3-16-2017-00074 azonosító számú „Humán szolgáltatások fejlesztése a Kunszentmártoni Járásban” elnevezésű folyamatban lévő pályázatról

6./ Előterjesztés az önkormányzat közép- és hosszú távú vagyongazdálkodási tervének elfogadásáról

Az 1. napirendi pontot tárgyalja meg az Oktatási, Sport és Közbiztonsági Bizottság, a **2-6.** napirendi pontokat tárgyalja meg a Pénzügyi és Gazdasági Bizottság.

A testületi anyag postázásra történő leadási határideje: **2018. október 17.**

4. ülés

2018. november 29. csütörtök

- 1./ Előterjesztés a helyi adórendeletek felülvizsgálatáról.
Előadó: Dr. Hoffmann Zsolt jegyző
- 2./ Előterjesztés a 2019. évi belső ellenőrzési tervről
Előadó: Dr. Hoffmann Zsolt jegyző
- 3./ Tájékoztató a 2019.évi költségvetési munkacsoport által összeállított tervezetről
Előadó: Wenner-Várkonyi Attila polgármester

4./ Tájékoztató az EFOP-1.2.9-17-2017-00004 azonosító számú „Nők munkapiaci reintegrációja Tiszazugban” elnevezésű folyamatban lévő pályázatról

Az 1. napirendi pontot tárgyalja meg az Ügyrendi, Civil kapcsolatok és Közművelődési Bizottság, az **1-4.** napirendi pontot tárgyalja meg a Pénzügyi és Gazdasági Bizottság, a 3. napirendi pontot tárgyalja meg valamennyi bizottság.

A testületi anyag postázásra történő leadási határideje: **2018. november 21.**

Előterjesztés:

Címe:

Az Önkormányzat 2018. évi költségvetéséről szóló 1/2018.(I.26.) rendelet módosításáról.

Testületi ülés dátuma:

2018. 06.28.

Készítés ideje:

2018.június 18.

Készítette:

Dénesné Dombi Katalin

Ellenőrizte:

Dobáné Szabó Julianna

Jóváhagyta:

Dr. Hoffmann Zsolt

Tárgyalja meg:

	Nyílt ülés	Zárt ülés
Képviselő-testület	x	
Pénzügyi és Gazdasági Bizottság	x	
Egészségügyi és Szociális Bizottság		
Oktatási, Sport és Közbiztonsági Bizottság		
Ügyrendi, Civil kapcsolatok és Közművelődési Bizottság	X	
Roma Nemzetiségi Önkormányzat		



Kunszentmárton Város Önkormányzata

☒ 5441 Kunszentmárton, Pf. 2

☎ Tel: 56/560-500

Fax:56/461-158

E-mail: kunszentmarton@kunszph.hu

Előterjesztés

Az Önkormányzat 2018. évi költségvetéséről szóló 1/2018.(I.26.) rendelet módosításáról

Tisztelt Képviselő-testület!

Az Önkormányzat 2018. évi költségvetéséről szóló 1/2018.(I.26.) rendelet módosítására az államháztartásról szóló 2011.évi CXCV. törvény. 30, 34-35. § alapján van lehetőség és kötelezettség.

I.

Az Országgyűlés, a Kormány, valamely költségvetési fejezet vagy elkülönített állami pénzalap által biztosított pótelőirányzat, melyről a polgármester a képviselő-testületet tájékoztatja:

1. A szociális ágazatban dolgozók részére április, május hónapra megérkezett a szociális ágazati összevont pótlék. A támogatás összege 1 659 521 Ft és 1 651 992 Ft. A személyi juttatások és a munkaadókat terhelő járulékok kiadási előirányzatát módosítani szükséges a Szociális Ellátási Központnál.
2. A költségvetési szerveknél foglalkoztatottak március, április havi bérkompenzációja címén 241 747 Ft és 241 746 Ft támogatás érkezett.
3. A kulturális ágazatban dolgozók részére április, május hónapra érkezett kulturális illetménypótlék szociális hozzájárulási adóval növelt összege 316 675 Ft és 316 675 Ft. Az Általános Művelődési Központ személyi juttatások és munkaadót terhelő járulékok kiadási előirányzatát szükséges módosítani.
4. A Belügyminisztérium az Önkormányzatnak 1 212 800 Ft vissza nem térítendő támogatást biztosít, melyet az önkormányzati ASP rendszer bevezetésében aktívan közreműködő önkormányzati köztisztviselők munkájának elismerése érdekében használhat fel. A Magyar Államkincstár tájékoztatása alapján a támogatási összeget mind az önkormányzatok, mind a közös önkormányzati hivatalok felhasználhatják. A fentieket figyelembe véve Kunszentmárton Város Önkormányzata intézményfinanszírozásként

átadja a támogatás összegét a hivatalnak. A támogatás összegéből fedezni szükséges a céljuttatás és a hozzá kapcsolódó munkáltatói közterheket is.

5. Kiegészítő gyermekvédelmi támogatás kifizetéséhez 5 hónapra megérkezett az igényelt támogatás 156 750 Ft értékben. Az eredeti költségvetés tervezésekor 82 000 Ft előirányzat került tervezésre ezen a jogcímen, ezek alapján az előirányzat módosítás összege 75 000 Ft.
6. Az önkormányzatok működési támogatásának májusi felmérés eredményeképpen az alábbi előirányzat módosításokat kell végrehajtani:
 - A települési önkormányzatok egyes köznevelési feladatainak egyéb támogatásai jogcím támogatásemelkedés 1 074 433 Ft, ebből óvodaműködtetési támogatás +190 633 Ft, óvodapedagógusokat és a nevelő munkáját közvetlenül segítők bértámogatása + 883 800 Ft.
 - A települési önkormányzatok szociális, gyermekjóléti, és gyermekétkeztetési feladatainak támogatása jogcím támogatáscsökkenés 1 144 152 Ft ebből szociális étkezés -830 400 Ft, házi segítségnyújtás,+ 50 000 Ft, időskorúak nappali intézményi ellátása – 109 000 Ft, gyermekétkeztetés támogatása+ 209 000 Ft, rászoruló gyermekek szünidei étkeztetésének támogatása – 463 752 Ft.

II.

A Képviselő-testület korábbi döntései miatti előirányzat módosítások

1. A Képviselő-testület a 68/2018.(III.29.) határozatában 1 337 100 Ft-ot biztosít a Kunszentmárton Köztársaság tér 11. szám alatt lévő épület homlokzatának felújítására. A támogatás fedezete az önkormányzat 2018. évi költségvetésének dologi kiadások (helyi épületekre) jogcímen tervezett összeg.
2. A Képviselő-testület a 76/2018.(III.29.) határozatában döntött arról, hogy a települési főépítési tevékenység ellátására 1 800 000 Ft-ot biztosít a felhalmozási céltartalék terhére. Az előirányzatot az önkormányzat dologi kiadásainak növelésére kell átcsoportosítani.
3. A 77/2018.(III.29.) határozatában a Képviselő-testület 15 090 436 Ft-t biztosít a felhalmozási céltartalék terhére, a Kunszentmárton-Szentes vasútvonal és a Telekparti út csatlakozásában létesülő menekítő sáv kiépítésére.
4. A Képviselő-testület 86/2018.(III.29) határozatában a Kunszentmártoni Általános Művelődési Központ számára 87 630 Ft –t biztosít 3000 db Kunszentmárton bemutató leporelló utánnomásának fedezetére.
5. A Képviselő-testület 85/2018.(III.29.) határozatában döntött arról, hogy a Kunszentmártoni Általános Művelődési Központ 2018. évi költségvetését 500 000 Ft-összeggel megemeli a nyilvános könyvtár állománygyarapításra. Az előirányzat fedezete a felhalmozási céltartalék.
6. 84/2018.(III.29.) határozatában a Képviselő-testület úgy döntött, hogy a Kunszentmártoni Általános Művelődési Központ részére 860 400 Ft irányító szervi

támogatást nyújt. Az intézmény az összeget a garantált bérminimum emelése miatti bérfeszültség enyhítésére fordíthatja. A fedezetet a testület a 2018. évi általános tartalék terhére biztosítja.

7. 87/2018/(III.29.) határozatában a Képviselő-testület úgy döntött, hogy a Kunszentmártoni Alapfokú Művészeti Iskola részére biztosított 1 000 000 Ft működési célú támogatási összegből 700 000 Ft-t egyéb felhalmozási célú kiadás jogcímre átvezet.
8. 88/2018.(III.29.) határozatában a Képviselő-testület úgy határozott, hogy a Köztársaság tér 11. 1. emelet 4. szám alatti ingatlant meg kívánja vásárolni. A vételár 2 500 000 Ft, valamint a tulajdonjog változás bejegyzés költsége 35 000 Ft. A költségek fedezetét a testület a felhalmozási céltartalék terhére biztosítja.
9. A Képviselő-testület döntött a 102/2018.(IV.13.) a Szabó Gyula Kulturális Intézmény és Kiállító terem belső tartófalainak utólagos talajnedvesség elleni szigetelési pótmunkáiról. A pótmunkák költségének összességében 3 354 408 Ft fedezetét a 2018. évi felhalmozási céltartalék terhére biztosítja.
10. 110/2018.(IV.26.) határozatában a Képviselő-testület döntött arról, hogy pályázatot nyújt be a közművelődési érdekeltség-növelő támogatásra. A pályázathoz önerőként 400 000 Ft-t biztosít a 2018.évi általános tartalék terhére.
11. A 113/2018.(IV.26.) határozatában a Képviselő-testület pályázat benyújtásáról döntött az önkormányzati feladatellátást szolgáló fejlesztések támogatására. A támogatásból a Veress János és a Széchenyi utcák aszfaltozási munkáit kívánja megvalósítani. A pályázott összeg 15 000 000 Ft a szükséges önerő 5 000 000 Ft. Az önerő összegét a felhalmozási céltartalék terhére biztosítja a testület.
12. A 116/2018.(IV.26.) határozatában a Képviselő-testület a kunszentmártoni Hármaskörös ún.”régii” hídjának átfogó műszaki, statikai felülvizsgálatára, és az alapján a híd helyreállítás/felújítás műszaki tartalmának meghatározásának fedezetét a 2018. évi költségvetési rendeletében e feladatára elkülönített összegből biztosítja, továbbá 321 300 Ft-t a 2018. évi költségvetés felhalmozási céltartalékából biztosít.
13. A Képviselő-testület a 117/2018.(IV.26.) határozatban felhatalmazza a Kunszentmártoni Önkormányzat Városgondnokságát, hogy a Kunszentmárton Tölgyfa utca (Mátyás k - Wesselényi u közötti szakaszának) csapadékvíz rendezésének munkálatait elvégezze. A munkálatok elvégzésére 959 152 Ft-t átcsoportosít a környezetvédelmi alapból a Városgondnokság dologi kiadásaira.
14. A 118/2018.(IV.26.) határozatban a Képviselő-testület a város önkormányzatának tulajdonában álló erdőterületekkel kapcsolatos fahasználati és erdőnevelési feladataihoz erdészeti szakirányításra jogosult személlyel megbízást köt. A feladatok ellátására 100 000 Ft-t biztosít a felhalmozási céltartalék terhére.
15. A 119/2018.(IV.26.) határozatban a testület a jegyzői jogkörbe utalt azonnali intézkedések keretében szükségessé vált munkálatok fedezetére, az erre a feladatra elkülönített céltartalék terhére 500 000 Ft-t átcsoportosít az önkormányzat dologi kiadásai közé. Az általános tartalékból 7 480 Ft összeget átcsoportosít az önkormányzat dologi kiadásai közé az elrendelt munkálatok fedezetére. A 2018. évi általános tartalékból a jegyzői jogkörbe utalt azonnali intézkedések céltartalékába 300 000 Ft-t átcsoportosít.

16. A 120/2018.(IV.26.) határozatban a Képviselő-testület plusz előirányzatot biztosított az országgyűlési képviselő választás lebonyolításához. Az 570 000 Ft-os plusz támogatást a Közös Önkormányzati Hivatalnak az általános tartalék terhére biztosította, melyből a személyi juttatások előirányzatát 472 000 Ft-l, a járulékok előirányzatát 98 000 Ft-l, szükséges módosítani. Továbbá a Közös Önkormányzati Hivatal eredeti költségvetésben biztosított 700 000 Ft dologi előirányzatból 561 000 Ft-t a személyi juttatások, 110 000 Ft-t a járulékok előirányzatára szükséges átcsoportosítani.
17. A 124/2018.(IV.26.) határozatában a Városgondnokság kérésére 478 000 Ft (bér és járulék) támogatási összeget biztosít az általános tartalék terhére. Az intézmény a támogatási összeget a kóbor ebek befogásával kapcsolatos feladat megbízási díjára használhatja fel.
18. A Képviselő-testület a 114/2018.(IV.26.) határozatában a Városgondnokság részére 1 000 000 Ft összeget biztosít a felhalmozási céltartalék terhére, hogy járda felújítási program megvalósításához szükséges építőanyagot megvásárolja.
19. A Képviselő-testület a 7/2018.(I.11.) határozatában döntött, hogy 1 000 000 000 Ft névértékben Egyéves Magyar Állampapír konstrukciójú értékpapírt jegyez. Az értékpapírt jegyzés miatti előirányzat módosításokat rendezni szükséges.
20. 145/2018.(V.31.) határozatában a Képviselő-testület a Széchenyi lakótelepi Bölcsőde és Óvoda épület kivitelezési munkák többletköltségének fedezetét nettó 19 873 021 Ft+Áfa 5 365 716 Ft bruttó 25 238 737Ft-tot az Önkormányzat 2018 évi költségvetés felhalmozási céltartaléka terhére biztosítja.
21. A Képviselő-testület úgy határozott a 150/2018.(V.31.) határozatban, hogy a Kunszentmártoni Ipari Park Kft-nek nyújtott 5 000 000 Ft tagi kölcsön visszafizetési határidejét 2019. május 31-ig meghosszabbítja.
22. A Képviselő-testület a 13/2018.(V.31.) számú önkormányzati rendeletében a 2017. évi költségvetési maradványát 1 671 956 000 Ft-ban állapította meg. A rendelet 11. számú melléklete alapján hagyta jóvá az intézmények költségvetési maradványát.
 - Városi Egészségügyi központ költségvetési maradványa 23 383 000 Ft ebből kötelezettséggel terhelt maradvány 21 766 000 Ft, szabad maradvány 1 617 000 Ft, amely nem került elvonásra az intézménytől.
 - Kunszentmártoni Szociális Ellátási Központ költségvetési maradványa 33 979 000 Ft, kötelezettséggel terhelt maradvány 33 979 000 Ft.
 - Kunszentmártoni Általános Művelődési Központ költségvetési maradványa 4 174 000 Ft, kötelezettséggel terhelt maradvány 4 174 000 Ft.
 - Kunszentmártoni Önkormányzat Városgondnoksága költségvetési maradványa 3 006 000 Ft, kötelezettséggel terhelt maradvány 1 348 000 Ft, szabad maradvány 1 658 000Ft, mely elvonásra kerül az intézménytől.
 - Kunszentmártoni Közös Önkormányzati Hivatal költségvetési maradványa 6 222 000 Ft, kötelezettséggel terhelt maradvány 6 091 000 Ft, szabad maradvány 131 000 Ft, amely elvonásra kerül az intézménytől.
 - Kunszentmárton Város Önkormányzata költségvetési maradványa 1 601 192 Ft, kötelezettséggel terhelt maradvány 1 407 622 Ft, szabad maradvány 193 570 Ft

23. A Képviselő-testület 13/2018.(V.31.) rendeletében a költségvetési maradvány feladattal nem terhelt részéből céltartalékot képzett 157 995 000 Ft összegben.
24. A Képviselő –testület a 151/2018.(V.31.) határozatában a maradvány elszámolásakor jóváhagyott céltartalék terhére benyújtott igényeket az alábbiak szerint hagyta jóvá:
- Kunszentmárton újratelepítésének 300 éves évfordulójára szervezendő ünnepségsorozat 2018,2019, és 2020 évi kiadásaira 6 000 000 Ft céltartalékot különít el.
 - Magyarország legjobb konyhakertek elnevezésű országos programban résztvevő kunszentmártoni kertek díjazására 50 000 Ft bért és 20 000 Ft járulékot különít el.
 - Az EFOP 1.5.3-16-2017-00074-es pályázat keretében a biztonságos vakáció” nyári tábor megrendezéséhez az önkormányzat dologi előirányzatát 690 000 Ft-tal megemeli.
 - A város közigazgatási területének egyes utcáiban az utca névtáblák pótlására 900 000 Ft dologi kiadást biztosít.
 - A városközpont díszkivilágításának további kiépítésére 1 000 000 Ft kiadást biztosít.
 - A városnap megrendezéséhez 2 500 00 Ft dologi előirányzatot biztosít.
 - Az Önkormányzat reprezentációs kiadásait 500 000 Ft-tal és a hozzá tartozó 204 000 Ft járulékkal megemeli.
 - Városi szintű nyugdíjas találkozó megszervezéséhez 400 000 Ft reprezentációs kiadást és 163 000 Ft járulékot biztosít.
 - Kunszentmárton 45.sz. főút, Kunszentmárton-Szentes vasútvonal és a Telekparti út csatlakozásában létesülő menekítő sáv kivitelezéséhez kapcsolódó műszaki ellenőri feladatok ellátására az önkormányzat dologi előirányzatát 153 000 Ft-tal megemeli.
 - A helyi védett épületek felújításához 263 000 Ft-ot az önkormányzat részére az egyéb felhalmozási célú kiadások előirányzatára biztosított.
 - A Szent Márton Lovas Egyesület részére 100 000 Ft működési célú támogatást biztosít.
 - A Tehetség gondozás Alapítvány részére az általános iskolások nyári teterowi útjához 400 000 Ft támogatást nyújtott.
 - A Kunszentmártoni Általános Művelődési Központnál a Bartók Béla terem villámvédelem kiépítésére és a múzeumi sziréna javítására 293 000 Ft dologi előirányzatot biztosít.
 - A Kunszentmártoni Általános Művelődési Központ tudósűrészlel kapcsolatos kiadásaira az intézmény dologi előirányzatát 105 000 Ft-tal megemeli.
 - A városi rendezvények színvonalasabb ellátásához a KÁMK dologi előirányzatát 1 700 000 Ft-tal megemeli, a múzeum díjátadó ünnepségére 215 000 Ft bért és 85 000 Ft járulékot biztosít.
 - A Kunszentmártoni Általános Művelődési központ Deák Ferenc utcai óvoda telephelyére udvari játékok vásárlására az intézmény felhalmozási előirányzatát 2 830 000-tal megemelte.
 - A Városgondnokság dologi előirányzatát megemelte az utak síkosság-mentesítésére, sózására 1 226 000Ft-tal, közterületi hulladék elhelyezésére 1 074 000 Ft-tal.
 - A Közös Önkormányzati Hivatal költségvetésének dologi előirányzatát 700 000 Ft-tal, a felhalmozási előirányzatát 1 100 000 Ft-tal megemelte
 - A Kunszentmártoni Szociális Ellátási Központ jubileumi jutalom kifizetéséhez a bér előirányzatot 1 415 000 Ft-tal, a járulékok előirányzatát 276 000 Ft-tal megemelte.
 - A Kunszentmártoni Torna Egylet részére 340 000 Ft működési célú támogatást biztosított.

- A felhalmozási céltartalék összegét 130 000 000 Ft-tal, az általános tartalék összegét 3 293 000 Ft-tal megemelte.
- 25. A 154/2018.(V.31) határozatában a képviselő-testület a városi térfigyelő rendszer 2018. évi bővítéséhez (III. ütem) 1 104 481 Ft-ot biztosít a kommunális adó céltartaléka terhére.
- 26. A Képviselő-testület a Kerületiház utca 1 szám előtti zúzottköves padkastabilizációjához és járda burkolásához az alábbiak szerint ad fedezetet: a munkák elvégzésének költségét 1 562 776 Ft-ot az Önkormányzat 2018.évi költségvetési rendeletében beruházások jogcímen a parkolóhely kialakításra elkülönített előirányzat terhére, továbbá a terület csapadékvíz elvezetési munkáinak bruttó 2 413 500 Ft összegét az Önkormányzat környezetvédelmi alapjának terhére. Az előirányzatokat a Városgondnokság költségvetésébe át kell csoportosítani. A Képviselő-testület a parkolóhely kialakításra előirányzott összegből visszamaradó 3 176 224 Ft-ot 2018. évi felhalmozási tartalékba helyezi.
- 27. A Képviselő-testület az 1/2018.(I.26.) önkormányzati rendeletében a céltartalékok között betervezésre került a minimálbér emelése miatti bérfeszültség kezelésére céltartalék. A rendelet 29.§- úgy rendelkezik, hogy a Közös Önkormányzati Hivatalban kialakult bérfeszültség kezelésére 5 000 000 Ft és járuléka 2018 március 31-ét követően használható fel, ha központi bérrendezés addig nem történik. Központi bérrendezés nem történt a hivatalban ezért az összeg felhasználható, az előirányzatokat át kell csoportosítani a felhasználásnak megfelelően.

III.

Az Intézményvezetők, fejezetgazdák által kezdeményezett előirányzat módosítások, átcsoportosítások.

1. A Kunszentmártoni Önkormányzat Városgondnoksága Járási startmunka mintaprogram beadott pályázatára támogatásban részesült. A 2018 évi támogatás összege 21 017 000 Ft. A támogatás fedezetet ad a program megvalósításához személyi juttatásokra a hozzá kapcsolódó járulékokra, beruházási és dologi költségekre.
2. A Kunszentmártoni Önkormányzat Városgondnoksága hosszabb időtartamú közfoglalkoztatás támogatására 15 560 017Ft összegben részesült. A támogatás a program megvalósításához szükséges bérköltségekre, járulékokra, közvetlen és anyagköltségekre ad fedezetet.
3. A Kunszentmártoni Önkormányzat Városgondnoksága hosszabb időtartamú közfoglalkoztatás támogatására 894 014 Ft összegben részesült. A támogatás a program megvalósításához szükséges bérköltségekre, járulékokra ad fedezetet.
4. A Kunszentmártoni Önkormányzat Városgondnoksága GINOP Út a munkaerőpiacra elnevezésű programhoz bérköltség támogatásban részesült 1 302 032 Ft összegben. A támogatás hat hónapra fedezi a bérköltséget és a járulékokat. A továbbfoglalkoztatási kötelezettség 3 hónap saját költségvetése terhére.

5. A Kunszentmártoni Közös Önkormányzati Hivatal hosszabb időtartamú közfoglalkoztatás támogatására 8.124 588 Ft összegben részesült. A támogatás a program megvalósításához szükséges bérköltségekre, járulékokra, közvetlen és anyagköltségekre ad fedezetet.
6. A Városi Egészségügyi Központ kéri a dologi kiadások előirányzatából 5 000 000 Ft átcsoportosítását a beruházási kiadások előirányzatára. Az intézmény lézenterápiás készüléket és kezelőágyat szerez be.
7. A Városi Egészségügyi Központ hosszabb időtartamú közfoglalkoztatás támogatására 1 156 709 Ft összegben részesült. A támogatás fedezetet nyújt a bérköltségekre és az azt terhelő munkáltatói közterhekre.
8. A Kunszentmártoni Járási Hivatal a Városi Egészségügyi Központ hosszabb időtartamú közfoglalkoztatás támogatására benyújtott kérelmét támogatta 377 000 Ft összegben. A támogatás egy fő foglalkoztatására 344 000 Ft bérre és 33 000 Ft járulékra fordítódik, az előirányzatokat ennek megfelelően módosítani szükséges.
9. A Közös Önkormányzati Hivatalnál az önkormányzat 5/2017.(III.31.) rendelete alapján az adóhatósági feladatokat ellátó köztisztviselők részére kifizetésre került az érdekeltségi jutalék. Az önkormányzat költségvetésében a céltartalékok között került tervezésre az érdekeltségi hozzájárulási alap, ezért kéri az átcsoportosítást a Hivatal személyi juttatások előirányzatára 3 646 000 Ft összegben és a munkaadót terhelő járulékok előirányzatára 711 000 Ft összegben.
10. A Kunszentmártoni Általános Művelődési Központ 61606/26/00985 számon hosszabb időtartamú közfoglalkoztatás támogatására 9 689 000 Ft összegben részesült
11. A Kunszentmártoni Általános Művelődési Központ a „Mesés Tiszazug-Szokások, hagyományok a Tiszazugba” elnevezésű, EFOP-3.3.2-16-00096 számon pályázati támogatásban részesült. A támogatás összege 24 974 000 Ft.
12. A Kunszentmártoni Általános Művelődési Központ 500 000 Ft pályázati támogatásban részesült. A támogatást az Emberi Erőforrások Minisztériuma Csóri Sándor program keretében táncművelés megvalósításához biztosította.
13. A Kunszentmártoni Általános Művelődési Központot a Nemzeti Kulturális Alap közgyűjtemények kollégiuma 432 000 Ft támogatásba részesítette az öcsödi Kiss Imre féle borbélyműhely megvásárlására.
14. A Kunszentmártoni Szociális Ellátási Központ hosszabb időtartamú közfoglalkoztatás támogatására 6 361 080 Ft összegben részesült. A támogatás fedezet nyújt a személyi juttatásokra, munkaadót terhelő járulékokra és közvetlen- és anyagköltségek fedezetére.
15. A Szociális Ellátási Központ a Megyei Kormányhivatallal támogatási szerződést kötött TOP 5.1.1-15-JN1-2016-00001 Megyei szintű foglalkoztatási megállapodások, foglalkoztatási-gazdaságfejlesztési együttműködések elnevezésű munkaerő piaci program bérköltség támogatására. A program 8+4 havi támogatás, összege 1 725 583 Ft. Foglalkoztatási kötelezettség 2019.04.02.

IV. Önkormányzati létszámváltozás

A Kunszentmártoni Közös Önkormányzati Hivatal EFOP-1.2.9-17 Nők munkapiaci reintegrációja Tiszazugban elnevezésű pályázat keretében további két fő teljes munkaidős foglalkoztatása szükséges. Ezért a hivatal engedélyezett létszámát 2 (teljes munkaidős) fővel emelni kell.

Kunszentmárton Város Önkormányzat engedélyezett létszámát módosítani szükséges a különböző pályázatokhoz kapcsolódó foglalkoztatott létszámmal.

-TOP-5.1.2-15-JN1-2016-00006 Foglalkoztatási paktum megvalósítása a Kunszentmártoni Járásban elnevezésű pályázatban foglalkoztatott személy 1 fő teljes munkaidős.

-EFOP-1.5.3-16-2017-00074 Humán szolgáltatások fejlesztése a Kunszentmártoni Járásban elnevezésű pályázatban foglalkoztatott személyek száma 15 fő egész és 10 fő részmunkaidős.

V.

A képviselő-testület döntését igénylő előirányzat módosítások, átcsoportosítások.

1. Az eredeti költségvetésben a Szent Márton Plébánia 1 000 000 támogatásba részesült az önkormányzattól. A Képviselő-testület döntése szerint a támogatást fejlesztési célra kell felhasználni.

Ezért szükséges az előirányzatok átcsoportosítása a működési és felhalmozási kiadási jogcímek között. Ennek következtében működési célú támogatások áht-n kívülre előirányzatról az 1 000 000 Ft átvezetésre kerül az egyéb felhalmozási célú kiadások előirányzatára.

Részletes indoklás:

I.

Az Országgyűlés, a Kormány, valamely költségvetési fejezet vagy elkülönített állami pénzalap által biztosított pótelőirányzat, melyről a polgármester a képviselő-testületet tájékoztatja.

1. A szociális ágazatban dolgozók részére április, május hónapra megérkezett a szociális ágazati összevont pótlék. A támogatás összege 1 659 521 Ft, 1 651 992 Ft. A személyi juttatások és a munkaadókat terhelő járulékok kiadási előirányzatát módosítani szükséges a Szociális Ellátási Központnál.

Kunszentmárton Város Önkormányzata

Bevétel:

-B 113 Települési önkorm. egyes szoc. és gyj.felad tám.

+ 3 312 000 Ft

Kiadás:

-K 915 Központi, irányító szervei támogatás folyósítása + 3 312 000 Ft

Szociális Ellátási Központ

Bevétel:

-B 816 Központi, irányító szervei támogatás + 3 312 000 Ft

Kiadás:

-K 1 Személyi juttatás + 2 771 000 Ft

-K 2 Munkaadót terhelő járulékok + 541 000 Ft

2. A költségvetési szerveknél foglalkoztatottak március, április havi bérkompenzációja címén 241 747 Ft és 241 746 Ft támogatás érkezett.

Kunszentmárton Város Önkormányzata

Bevétel:

-B 115 Működési célú költségvetési támog. és kieg. támog. + 483 000 Ft

Kiadás:

-K 915 Központi, irányító szervei támogatás folyósítása + 483 000 Ft

Városi Egészségügyi Központ

Bevétel:

-B 816 Központi, irányító szervei támogatás + 69 000 Ft

Kiadás:

-K 1 Személyi juttatás + 58 000 Ft

-K 2 Munkaadót terhelő járulékok + 11 000 Ft

Kunszentmártoni Általános Művelődési Központ

Bevétel:

-B 816 Központi, irányító szervei támogatás + 37 000 Ft

Kiadás:

-K 1 Személyi juttatás + 31 000 Ft

-K 2 Munkaadót terhelő járulékok + 6 000 Ft

Kunszentmártoni Közös Önkormányzati Hivatal

Bevétel:

-B 816 Központi, irányító szervei támogatás + 46 000 Ft

Kiadás:

-K 1 Személyi juttatás + 38 000 Ft

-K 2 Munkaadót terhelő járulékok + 8 000 Ft

Városgondnokság

Bevétel:

-B 816 Központi, irányító szervei támogatás + 246 000 Ft

Kiadás:

-K 1 Személyi juttatás + 206 000 Ft

-K 2 Munkaadót terhelő járulékok + 40 000 Ft

Szociális Ellátási Központ

Bevétel:

-B 816 Központi, irányító szervei támogatás + 85 000 Ft

Kiadás:

-K 1 Személyi juttatás + 71 000 Ft

-K 2 Munkaadót terhelő járulékok + 14 000 Ft

3. A kulturális ágazatban dolgozók részére április, május hónapra érkezett kulturális illetménypótlék szociális hozzájárulási adóval növelt összege 316 675 Ft, 316 675 Ft. Az Általános Művelődési Központ személyi juttatások és munkaadót terhelő járulékok kiadási előirányzatát szükséges módosítani.

Kunszentmárton Város Önkormányzata

Bevétel:

-B 114 Települési önkorm. kulturális feladatainak t. + 634 000 Ft

Kiadás:

-K 915 Központi, irányító szervei támogatás folyósítása + 634 000 Ft

Kunszentmártoni Általános Művelődési Központ

Bevétel:

-B 816 Központi, irányító szervei támogatás + 634 000 Ft

Kiadás:

-K 1 Személyi juttatások + 530 000 Ft

-K 2 Munkaadót terhelő járulékok + 104 000 Ft

4. A Belügyminisztérium az Önkormányzatnak 1 212 800 Ft vissza nem térítendő támogatást biztosít, melyet az önkormányzati ASP rendszer bevezetésében aktívan közreműködő önkormányzati köztisztviselők munkájának elismerése érdekében használhat fel. A Magyar Államkincstár tájékoztatása alapján a támogatási összeget mind az önkormányzatok, mind a közös önkormányzati hivatalok felhasználhatják. A fentieket figyelembe véve Kunszentmárton Város Önkormányzata intézményfinanszírozásként átadja a támogatás összegét a hivatalnak. A támogatás összegéből fedezni szükséges a céljuttatás és a hozzá kapcsolódó munkáltatói közterheket is.

Kunszentmárton Város Önkormányzata

Bevétel:

-B 115 Működési célú költségvetési támog. és kieg. támog. + 1 213 000 Ft

Kiadás:

-K 915 Központi, irányító szervei támogatás folyósítása + 1 213 000 Ft

Kunszentmártoni Közös Önkormányzati Hivatal

Bevétel:

-B 816 Központi, irányító szervei támogatás + 1 213 000 Ft

Kiadás:

-K 1 Személyi juttatás	+ 1 015 000 Ft
-K 2 Munkaadót terhelő járulékok	+ 198 000 Ft

5. Kiegészítő gyermekvédelmi támogatás kifizetéséhez 5 hónapra megérkezett az igényelt támogatás 156 750 Ft értékben. Az eredeti költségvetés tervezésekor 82 000 Ft előirányzat került tervezésre ezen a jogcímen, ezek alapján az előirányzat módosítás összege 75 000 Ft.

Kunszentmárton Város Önkormányzata

Bevétel:

-B 16 Egyéb műk. célú támogatások bev. áht. belül	+ 75 000 Ft
---	-------------

Kiadás:

-K 915 Központi, irányító szervei támogatás folyósítása	+ 75 000 Ft
---	-------------

Kunszentmártoni Közös Önkormányzati Hivatal

Bevétel:

-B 816 Központi, irányító szervei támogatás	+ 75 000 Ft
---	-------------

Kiadás:

-K 4 Ellátottak pénzbeli juttatásai	+ 75 000 Ft
-------------------------------------	-------------

6. Az önkormányzatok működési támogatásának májusi felmérés eredményeképpen az alábbi előirányzat módosításokat kell végrehajtani:

A települési önkormányzatok egyes köznevelési feladatainak egyéb támogatásai jogcím támogatás emelkedés 1 074 433 Ft ebből óvoda működtetési támogatás +190 633 Ft, óvodapedagógusokat és a nevelő munkáját közvetlenül segítők bértámogatása + 883 800 Ft.

A települési önkormányzatok szociális, gyermekjóléti, és gyermekétkeztetési feladatainak támogatása jogcím támogatás csökkenés 1 144 152 Ft ebből szociális étkezés -830 400 Ft, házi segítségnyújtás,+ 50 000 Ft, időskorúak nappali intézményi ellátása – 109 000 Ft, gyermekétkeztetés támogatása+ 209 000 Ft, rászoruló gyermekek szünidei étkeztetésének támogatása – 463 752 Ft.

Kunszentmárton Város Önkormányzata

Bevétel:

-B 112 Települési önkormányzatok egyes köznevelési feladatainak támogatása	+ 1 074 000 Ft
-B 113 Települési önkormányzatok szociális, gyermekjóléti és gyermekétkeztetési feladatainak támogatása	- 1 144 000 Ft

Kiadás:

-K 915 Központi, irányító szervei támogatás folyósítása	- 70 000 Ft
---	-------------

Szociális Ellátási Központ

Bevétel:

-B 816 Központi, irányító szervei támogatás	- 889 000 Ft
---	--------------

Kiadás:
-K 3 Dologi kiadások - 889 000 Ft

Kunszentmártoni Általános Művelődési Központ

Bevétel:
-B 816 Központi, irányító szervei támogatás + 1 074 000 Ft

Kiadás:
-K 1 Személyi juttatások + 739 000 Ft
-K 2 Munkaadót terhelő járulékok + 145 000 Ft
-K 3 Dologi kiadások + 190 000 Ft

Városgondnokság

Bevétel:
-B 816 Központi, irányító szervei támogatás - 255 000 Ft

Kiadás:
-K 3 Dologi kiadások - 255 000 Ft

II.

A Képviselő-testület korábbi döntései miatti előirányzat módosítások, átcsoportosítások

1. A Képviselő-testület a 68/2018.(III.29.) határozatában 1 337 100 Ft-ot biztosít a Kunszentmárton Köztársaság tér 11 szám alatt lévő épület homlokzatának felújítására. A támogatás fedezete az önkormányzat 2018. évi költségvetésének dologi kiadások (helyi épületekre) jogcímen tervezett összeg.

Kunszentmárton Város Önkormányzata

Kiadás:
-K 3 Dologi kiadások - 1 338 000 Ft
-K 8 Egyéb felhalmozási célú kiadások + 1 338 000 Ft

2. A Képviselő-testület a 76/2018.(III.29.) határozatában döntött arról, hogy a települési főépítészeti tevékenység ellátására 1 800 000 Ft-ot biztosít a felhalmozási céltartalék terhére. Az előirányzatot az önkormányzat dologi kiadásainak növelésére kell átcsoportosítani.

Kunszentmárton Város Önkormányzata

Kiadás:
-K 513 Tartalékok (felhalmozási céltartalék) - 1 800 000 Ft
-K 3 Dologi kiadások + 1 800 000 Ft

3. A 77/2018.(III.29.) határozatában a Képviselő-testület 15 090 436 Ft-t biztosít a felhalmozási céltartalék terhére, a Kunszentmárton-Szentes vasútvonal és a Telekparti út csatlakozásában létesülő menekítő sáv kiépítésére.

Kunszentmárton Város Önkormányzata

Kiadás:

-K 513 Tartalékok (felhalmozási céltartalék)	- 15 091 000 Ft
-K 6 Beruházások	+ 15 091 000 Ft

4. A Képviselő-testület 86/2018.(III.29) határozatában a Kunszentmártoni Általános Művelődési Központ számára 87 630 Ft –t biztosít 3000 db Kunszentmártont bemutató leporelló utánnyomásának fedezetére.

Kunszentmárton Város Önkormányzata

Kiadás:

-K 513 Tartalékok (általános tartalék)	- 88 000 Ft
-K 915 Központi, irányító szervei támogatás folyósítása	+ 88 000 Ft

Kunszentmártoni Általános Művelődési Központ

Bevétel:

-B 816 Központi, irányító szervei támogatás	+ 88 000 Ft
---	-------------

Kiadás:

-K 3 Dologi kiadások	+ 88 000 Ft
----------------------	-------------

5. A Képviselő-testület 85/2018.(III.29.) határozatában döntött arról, hogy a Kunszentmártoni Általános Művelődési Központ 2018. évi költségvetését 500 000 Ft-összeggel megemeli a nyilvános könyvtár állománygyarapításra. Az előirányzat fedezete a felhalmozási céltartalék.

Kunszentmárton Város Önkormányzata

Kiadás:

-K 513 Tartalékok (felhalmozási céltartalék)	- 500 000 Ft
-K 915 Központi, irányító szervei támogatás folyósítása	+ 500 000 Ft

Kunszentmártoni Általános Művelődési Központ

Bevétel:

-B 816 Központi, irányító szervei támogatás	+ 500 000 Ft
---	--------------

Kiadás:

-K 6 Beruházások	+ 500 000 Ft
------------------	--------------

6. 84/2018.(III.29.) határozatában a Képviselő-testület úgy döntött, hogy a Kunszentmártoni Általános Művelődési Központ részére 860 400 Ft irányító szervei támogatást nyújt. Az intézmény az összeget a garantált bérminimum emelése miatti bérfeszültség enyhítésére fordíthatja. A fedezetet a testület a 2018. évi általános tartalék terhére biztosítja.

Kunszentmárton Város Önkormányzata

Kiadás:

-K 513 Tartalékok (általános tartalék)	- 861 000 Ft
--	--------------

-K 915 Központi, irányító szervei támogatás folyósítása + 861 000 Ft

Kunszentmártoni Általános Művelődési Központ

Bevétel:

-B 816 Központi, irányító szervei támogatás + 861 000 Ft

Kiadás:

-K 1 Személyi juttatások + 720 000 Ft

-K 2 Munkaadót terhelő járulékok + 141 000 Ft

7. 87/2018/(III.29.) határozatában a Képviselő-testület úgy döntött, hogy a Kunszentmártoni Alapfokú Művészeti Iskola részére biztosított 1 000 000 Ft működési célú támogatási összegből 700 000 Ft-t egyéb felhalmozási célú kiadás jogcímeire átvezet.

Kunszentmárton Város Önkormányzata

Kiadás:

-K 512 Egyéb működési célú támogatások áht. kívül - 700 000 Ft

-K 8 Egyéb felhalmozási célú kiadások + 700 000 Ft

8. 88/2018.(III.29.) határozatában a Képviselő-testület úgy határozott, hogy a Köztársaság tér 11. 1. emelet 4. szám alatti ingatlant meg kívánja vásárolni. A vételár 2 500 000 Ft, valamint a tulajdonjog változás bejegyzés költsége 35 000 Ft. A költségek fedezetét a testület a felhalmozási céltartalék terhére biztosítja.

Kunszentmárton Város Önkormányzata

Kiadás:

-K 513 Tartalékok (felhalmozási céltartalék) - 2 535 000 Ft

-K 6 Beruházások + 2 500 000 Ft

-K 3 Dologi kiadások + 35 000 Ft

9. A Képviselő-testület döntött a 102/2018.(IV.13.) a Szabó Gyula Kulturális Intézmény és Kiállító terem belső tartófalainak utólagos talajnedvesség elleni szigetelési pótmunkáiról. A pótmunkák költségének összességében 3 354 408 Ft fedezetét a 2018. évi felhalmozási céltartalék terhére biztosítja.

Kunszentmárton Város Önkormányzata

Kiadás:

-K 513 Tartalékok (felhalmozási céltartalék) - 3 355 000 Ft

-K 7 Felújítások + 3 355 000 Ft

10. 110/2018.(IV.26.) határozatában a Képviselő-testület döntött arról, hogy pályázatot nyújt be a közművelődési érdekeltség-növelő támogatásra. A pályázathoz önerőként 400 000 Ft-t biztosít a 2018.évi általános tartalék terhére.

Kunszentmárton Város Önkormányzata

Kiadás:

-K 513 Tartalékok (általános tartalék) - 400 000 Ft

-K 6 Beruházások + 400 000 Ft

11. A 113/2018.(IV.26.) határozatában a Képviselő-testület pályázat benyújtásáról döntött az önkormányzati feladatellátást szolgáló fejlesztések támogatására. A támogatásból a Veress János és a Széchenyi utcák aszfaltozási munkáit kívánja megvalósítani. A pályázott összeg 15 000 000 Ft a szükséges önerő 5 000 000 Ft. Az önerő összegét a felhalmozási céltartalék terhére biztosítja a testület.

Kunszentmárton Város Önkormányzata

Kiadás:

-K 513 Tartalékok (felhalmozási céltartalék)	- 5 000 000 Ft
-K 7 Felújítások	+ 5 000 000 Ft

12. A 116/2018.(IV.26.) határozatában a Képviselő-testület a kunszentmártoni Hármas-körös ún. "régii" hídjának átfogó műszaki, statikai felülvizsgálatára, és az alapján a híd helyreállítás/felújítás műszaki tartalmának meghatározásának fedezetét a 2018. évi költségvetési rendeletében e feladatára elkülönített összegből biztosítja, továbbá 321 300 Ft-t a 2018. évi költségvetés felhalmozási céltartalékából biztosít.

Kunszentmárton Város Önkormányzata

Kiadás:

-K 513 Tartalékok (felhalmozási céltartalék)	- 322 000 Ft
-K 3 Dologi kiadások	+ 322 000 Ft

13. A Képviselő-testület a 117/2018.(IV.26.) határozatban felhatalmazza a Kunszentmártoni Önkormányzat Városgondnokságát, hogy a Kunszentmárton Tölgyfa utca (Mátyás k - Wesselényi u közötti szakaszának) csapadékvíz rendezésének munkálatait elvégezze. A munkálatok elvégzésére 959 152 Ft-t átcsoportosít a környezetvédelmi alapból a Városgondnokság dologi kiadásaira.

Kunszentmárton Város Önkormányzata

Kiadás:

-K 513 Tartalékok (környezetvédelmi alap)	- 959 000 Ft
-K 915 Központi, irányító szervei támogatás folyósítása	+ 959 000 Ft

Kunszentmártoni Önkormányzat Városgondnoksága

Bevétel:

-B 816 Központi, irányító szervei támogatás	+ 959 000 Ft
---	--------------

Kiadás:

-K 3 Dologi kiadások	+ 959 000 Ft
----------------------	--------------

14. A 118/2018.(IV.26.) határozatban a Képviselő-testület a város önkormányzatának tulajdonában álló erdőterületekkel kapcsolatos fahasználati és erdőnevelési feladataihoz erdészeti szakirányításra jogosult személlyel megbízást köt. A feladatok ellátására 100 000 Ft-t biztosít a felhalmozási céltartalék terhére.

Kunszentmárton Város Önkormányzata

Kiadás:

-K 513 Tartalékok (felhalmozási céltartalék)	- 100 000 Ft
-K 3 Dologi kiadások	+ 100 000 Ft

15. A 119/2018.(IV.26.) határozatban a testület a jegyzői jogkörbe utalt azonnali intézkedések keretében szükségessé vált munkálatok fedezetére, az erre a feladatra elkülönített céltartalék terhére 500 000 Ft-t átcsoportosít az önkormányzat dologi kiadásai közé. Az általános tartalékból 7 480 Ft összeget átcsoportosít az önkormányzat dologi kiadásai közé az elrendelt munkálatok fedezetére. A 2018. évi általános tartalékból a jegyzői jogkörbe utalt azonnali intézkedések céltartalékába 300 000 Ft-t átcsoportosít.

Kunszentmárton Város Önkormányzata

Kiadás:

-K 513 Tartalékok (jegyzői jogkörbe út. azonnali int. céltartalék)	- 200 000 Ft
-K 513 Tartalékok (általános tartalék)	- 308 000 Ft
-K 3 Dologi kiadások	+ 508 000 Ft

16. A 120/2018.(IV.26.) határozatban a Képviselő-testület plusz előirányzatot biztosított az országgyűlési képviselő választás lebonyolításához. Az 570 000 Ft-os plusz támogatást a Közös Önkormányzati Hivatalnak az általános tartalék terhére biztosította, melyből a személyi juttatások előirányzatát 472 000 Ft-l, a járulékok előirányzatát 98 000 Ft-l, szükséges módosítani. Továbbá a Közös Önkormányzati Hivatal eredeti költségvetésben biztosított 700 000 Ft dologi előirányzatból 561 000 Ft-t a személyi juttatások, 110 000 Ft-t a járulékok előirányzatára szükséges átcsoportosítani.

Kunszentmárton Város Önkormányzata

Kiadás:

-K 513 Tartalékok (általános)	- 570 000 Ft
-K 915 Központi, irányító szervei támogatás folyósítása	+ 570 000 Ft

Kunszentmártoni Közös Önkormányzati Hivatal

Bevétel:

-B 816 Központi, irányító szervei támogatás	+ 570 000 Ft
---	--------------

Kiadás:

-K 1 Személyi juttatások	+ 1 033 000 Ft
-K 2 Munkaadót terhelő járulékok	+ 208 000 Ft
-K 3 Dologi kiadások	- 671 000 Ft

17. A 124/2018.(IV.26.) határozatában a Városgondnokság kérésére 478 000 Ft (bér és járulék) támogatási összeget biztosít az általános tartalék terhére. Az intézmény a támogatási összeget a kóbor ebek befogásával kapcsolatos feladat megbízási díjára használhatja fel.

Kunszentmárton Város Önkormányzata

Kiadás:

-K 513 Tartalékok (általános)	- 478 000 Ft
-K 915 Központi, irányító szervei támogatás folyósítása	+ 478 000 Ft

Kunszentmártoni Önkormányzat Városgondnoksága

Bevétel:

-B 816 Központi, irányító szervei támogatás	+ 478 000 Ft
---	--------------

Kiadás:

-K 1 Személyi juttatások	+ 400 000 Ft
-K 2 Munkaadót terhelő járulékok	+ 78 000 Ft

18. A Képviselő-testület a 114/2018.(IV.26.) határozatában a Városgondnokság részére 1 000 000 Ft összeget biztosít a felhalmozási céltartalék terhére, hogy járda felújítási program megvalósításához szükséges építőanyagot megvásárolja.

Kunszentmárton Város Önkormányzata

Kiadás:

-K 513 Tartalékok (felhalmozási céltartalék)	-1 000 000 Ft
-K 915 Központi, irányító szervei támogatás folyósítása	+ 1 000 000 Ft

Kunszentmártoni Önkormányzat Városgondnoksága

Bevétel:

-B 816 Központi, irányító szervei támogatás	+ 1 000 000 Ft
---	----------------

Kiadás:

-K 3 Dologi kiadások	+1 000 000 Ft
----------------------	---------------

19. A Képviselő-testület a 7/2018.(I.11.) határozatában döntött, hogy 1 000 000 000 Ft névértékben, Egyéves Magyar Állampapír konstrukciójú értékpapírt jegyez. Az értékpapírjegyzés miatti előirányzat módosításokat rendezni szükséges.

Kunszentmárton Város Önkormányzata

Bevétel:

-B 812 Belföldi értékpapírok bevételei	+ 1 000 000 000 Ft
--	--------------------

Kiadás:

-K 912 Belföldi értékpapírok kiadásai	+ 1 000 000 000 Ft
---------------------------------------	--------------------

20. 145/2018.(V.31.) határozatában a Képviselő-testület a Széchenyi lakótelepi Bölcsőde és Óvoda épület kivitelezési munkák többletköltségének fedezetét nettó 19 873 021Ft + Áfa5 365 716 Ft bruttó 25 238 737 Ft-ot az Önkormányzat 2018. évi költségvetés felhalmozási céltartaléka terhére biztosítja.

Kunszentmárton Város Önkormányzata

Kiadás:

-K 513 Tartalékok (felhalmozási céltartalék)	- 25 239 000 Ft
-K 7 Felújítások (Bölcsőde, óvoda fejlesztése)	+ 25 239 000 Ft

21. A Képviselő-testület úgy határozott a 150/2018.(V.31.) határozatban, hogy a Kunszentmártoni Ipari Park Kft-nek nyújtott 5 000 000 Ft tagi kölcsön visszafizetési határidejét 2019. május 31-ig meghosszabbítja.

Kunszentmárton Város Önkormányzata

Bevétel:

-B 64 Műk. célú visszatérítendő kölcsönök visszatér. áht. kívül	- 5 000 000 Ft
---	----------------

Kiadás:

-K 513 Tartalékok (általános tartalék) - 5 000 000 Ft

22. A Képviselő-testület a 13/2018.(V.31.) számú önkormányzati rendeletében a 2017. évi költségvetési maradványát 1 671 956 000 Ft-ban állapította meg. A rendelet 11. számú melléklete alapján hagyta jóvá az intézmények költségvetési maradványát.

- Városi Egészségügyi központ költségvetési maradványa 23 383 000 Ft ebből kötelezettséggel terhelt maradvány 21 766 000 Ft, szabad maradvány 1 617 000 Ft, amely nem került elvonásra az intézménytől.
- Kunszentmártoni Szociális Ellátási Központ költségvetési maradványa 33 979 000 Ft, kötelezettséggel terhelt maradvány 33 979 000 Ft.
- Kunszentmártoni Általános Művelődési Központ költségvetési maradványa 4 174 000 Ft, kötelezettséggel terhelt maradvány 4 174 000 Ft.
- Kunszentmártoni Önkormányzat Városgondnoksága költségvetési maradványa 3 006 000 Ft, kötelezettséggel terhelt maradvány 1 348 000 Ft, szabad maradvány 1 658 000 Ft, mely elvonásra kerül az intézménytől.
- Kunszentmártoni Közös Önkormányzati Hivatal költségvetési maradványa 6 222 000 Ft, kötelezettséggel terhelt maradvány 6 091 000 Ft, szabad maradvány 131 000 Ft, amely elvonásra kerül az intézménytől.
- Kunszentmárton Város Önkormányzata költségvetési maradványa 1 601 192 Ft, kötelezettséggel terhelt maradvány 1 407 622 Ft, szabad maradvány 193 570 Ft

Kunszentmárton Város Önkormányzata

Bevétel:

-B 813 Maradvány igénybevétele + 1 384 778 000 Ft
-B 12 Elvonások és befizetések bevételei + 1 789 000 Ft

Kiadás:

-K 915 Központi, irányító szervei támogatás folyósítása + 5 649 000 Ft
-K 1 Személyi juttatás 25 252 000 Ft
-K 2 Munkaadót terhelő járulékok 7 409 000 Ft
-K 3 Dologi kiadások 153 334 000 Ft
-K 502 Elvonások, befizetések + 1 408 000 Ft
-K 512 Egyéb működési célú tám.áht.kívülre + 150 000 Ft
-K 513 Tartalékok (Környezetvédelmi alap ,Kommunális adó) + 9 006 000 Ft
-K 6 Beruházások 780 378 000 Ft
-K 7 Felújítások 403 981 000 Ft

Városi Egészségügyi Központ

Bevétel:

-B 813 Maradvány igénybevétele + 23 383 000 Ft

Kiadás:

-K 1 Személyi juttatás +9 656 000 Ft
-K 2 Munkaadót terhelő járulékok + 2 260 000 Ft
-K 3 Dologi kiadások + 6 179 000 Ft
-K 6 Beruházások +5 288 000 Ft

Szociális Ellátási Központ

Bevétel:

-B 813 Maradvány igénybevétele	+ 33 979 000 Ft
-B 816 Központi, irányító szervei támogatás	+ 2 056 000 Ft

Kiadás:

-K 1 Személyi juttatások	+ 19 237 000 Ft
-K 2 Munkaadót terhelő járulékok	+ 5 914 000 Ft
-K 3 Dologi kiadások	+ 9 680 000 Ft
-K 6 Beruházások	+ 1 204 000 Ft

Kunszentmártoni Általános Művelődési Központ

Bevétel:

-B 813 Maradvány igénybevétele	+ 4 174 000 Ft
-B 816 Központi, irányító szervei támogatás	+ 3 593 000 Ft

Kiadás:

-K 1 Személyi juttatások	+ 4 608 000 Ft
-K 2 Munkaadót terhelő járulékok	+ 548 000 Ft
-K 3 Dologi kiadások	+ 1 465 000 Ft
-K 6 Beruházások	+ 1 146 000 Ft

Kunszentmártoni Önkormányzat Városgondnoksága

Bevétel:

-B 813 Maradvány igénybevétele	+ 3 006 000 Ft
--------------------------------	----------------

Kiadás:

-K 1 Személyi juttatások	+ 548 000 Ft
-K 2 Munkaadót terhelő járulékok	+ 70 000 Ft
-K 3 Dologi kiadások	+ 730 000 Ft
-K 502 Elvonások, befizetések	+ 1 658 000 Ft

Kunszentmártoni Közös Önkormányzati Hivatal

Bevétel:

-B 813 Maradvány igénybevétele	+ 6 222 000 Ft
--------------------------------	----------------

Kiadás:

-K 3 Dologi kiadások	+ 1 029 000 Ft
-K 4 Ellátottak pénzbeli juttatásai	+ 6 000 Ft
-K 6 Beruházások	+ 1 514 000 Ft
-K 502 Elvonások, befizetések	+ 3 673 000 Ft

23. A Képviselő-testület 13/2018.(V.31.) rendeletében a költségvetési maradvány feladattal nem terhelt részéből céltartalékot képzett 157 995 000 Ft összegben.

Kunszentmárton Város Önkormányzata

Bevétel:

-B 813 Maradvány igénybevétele	+ 157 995 000 Ft
--------------------------------	------------------

Kiadás:

-K 513 Tartalékok (céltartalék)	+ 157 995 000 Ft
---------------------------------	------------------

24. A Képviselő –testület a 151/2018.(V.31.) határozatában a maradvány elszámolásakor jóváhagyott céltartalék terhére benyújtott igényeket az alábbiak szerint hagyta jóvá:
- Kunszentmárton újratelepítésének 300 éves évfordulójára szervezendő ünnepségsorozat 2018,2019, és 2020 évi kiadásaira 6 000 000 Ft céltartalékot különít el.
 - Magyarország legszebb konyhakertek elnevezésű országos programban résztvevő kunszentmártoni kertek díjazására 50 000 Ft bért és 20 000 Ft járulékot különít el.
 - Az EFOP 1.5.3-16-2017-00074-es pályázat keretében a biztonságos vakáció” nyári tábor megrendezéséhez az önkormányzat dologi előirányzatát 690 000 Ft-tal megemeli.
 - A város közigazgatási területének egyes utcáiban az utca névtáblák pótlására 900 000 Ft dologi kiadást biztosít.
 - A városközpont díszkivilágításának további kiépítésére 1 000 000 Ft kiadást biztosít.
 - A városnap megrendezéséhez 2 500 00 Ft dologi előirányzatot biztosít.
 - Az Önkormányzat reprezentációs kiadásait 500 000 Ft-tal és a hozzá tartozó 204 000 Ft járulékkal megemeli.
 - Városi szintű nyugdíjas találkozó megszervezéséhez 400 000 Ft reprezentációs kiadást és 163 000 Ft járulékot biztosít.
 - Kunszentmárton 45.sz. főút, Kunszentmárton-Szentes vasútvonal és a Telekparti út csatlakozásában létesülő menekítő sáv kivitelezéséhez kapcsolódó műszaki ellenőri feladatok ellátására az önkormányzat dologi előirányzatát 153 000 Ft-tal megemeli.
 - A helyi védett épületek felújításához 263 000 Ft-ot az önkormányzat részére az egyéb felhalmozási célú kiadások előirányzatára biztosított.
 - A Szent Márton Lovas Egyesület részére 100 000 Ft működési célú támogatást biztosít.
 - A Tehetséggondozás Alapítvány részére az általános iskolások nyári teterowi útjához 400 000 Ft támogatást nyújtott.
 - A Kunszentmártoni Általános Művelődési Központnál a Bartók Béla terem villámvédelem kiépítésére és a múzeumi sziréna javítására 293 000 Ft dologi előirányzatot biztosít.
 - A Kunszentmártoni Általános Művelődési Központ tüdőszűrővel kapcsolatos kiadásaira az intézmény dologi előirányzatát 105 000 Ft-tal megemeli.
 - A városi rendezvények színvonalasabb ellátásához a KÁMK dologi előirányzatát 1 700 000 Ft-tal megemeli, a múzeum díjátadó ünnepségére 215 000 Ft bért és 85 000 Ft járulékot biztosít.
 - A Kunszentmártoni Általános Művelődési központ Deák Ferenc utcai óvoda telephelyére udvari játékok vásárlására az intézmény felhalmozási előirányzatát 2 830 000-tal megemelte.
 - A Városgondnokság dologi előirányzatát megemelte az utak síkosság-mentesítésére, sózására 1 226 000Ft-tal, közterületi hulladék elhelyezésére 1 074 000 Ft-tal.
 - A Közös Önkormányzati Hivatal költségvetésének dologi előirányzatát 700 000 Ft-tal, a felhalmozási előirányzatát 1 100 000 Ft-tal megemelte
 - A Kunszentmártoni Szociális Ellátási Központ jubileumi jutalom kifizetéséhez a bér előirányzatot 1 415 000 Ft-tal, a járulékok előirányzatát 276 000 Ft-tal megemelte.
 - A Kunszentmártoni Torna Egylet részére 340 000 Ft működési célú támogatást biztosított.
 - A felhalmozási céltartalék összegét 130 000 000 Ft-tal, az általános tartalék összegét 3 293 000 Ft-tal megemelte.

Kunszentmárton Város Önkormányzata

Kiadás:

-K 513 Tartalékok (céltartalék)	- 157 995 000 Ft
-K 513 Tartalékok (Km újratel.300 éves évf. ünnepség)	+ 6 000 000 Ft
-K 1 Személyi juttatások (önkorm. által alapított díjak)	+ 50 000 Ft
-K 1 Személyi juttatások (reprezentáció)	+ 500 000 Ft
-K 1 Személyi juttatások (nyugdíjas találk. reprezentáció)	+ 400 000 Ft
-K 2 Munkaadót terhelő járulékok (önkorm. által alapított díjak)	+ 20 000 Ft
-K 2 Munkaadót terhelő járulékok (reprezentáció)	+ 204 000 Ft
-K 2 Munkaadót terhelő járulékok (nyugdíjas találk. reprezentáció)	+ 163 000 Ft
-K 3 Dologi kiadások (EFOP „biztonságos vakáció”)	+ 690 000 Ft
-K 3 Dologi kiadások (városnap)	+ 2 500 000 Ft
-K 6 Beruházások (utca névtáblák pótlása)	+ 900 000 Ft
-K 6 Beruházások (város díszkivilágítás)	+ 1 000 000 Ft
-K 6 Beruházások (ÁG bejárat menekítő sáv MÁV)	+ 153 000 Ft
-K 8 Egyéb felhalmozási célú kiadások (Wesselényi u 9. támog)	+ 263 000 Ft
-K 512 Egyéb működési célú támog.áht. kívülre (SZ M L E)	+ 100 000 Ft
-K 512 Egyéb működési célú támog.áht. kívülre(Tehetség. A.)	+ 400 000 Ft
-K 512 Egyéb működési célú támog.áht. kívülre(KUTE)	+ 340 000 Ft
-K 513 Tartalékok (felhalmozási céltartalék)	+ 130 000 000 Ft
-K 513 Tartalékok (általános tartalék)	+ 3 293 000 Ft
-K 915 Központi, irányító szervei támogatás folyósítása	+ 11 019 000 Ft

Kunszentmártoni Általános Művelődési Központ

Bevétel:

-B 816 Központi, irányító szervei támogatás	+5 228 000 Ft
---	---------------

Kiadás:

-K 1 Személyi juttatások	+ 215 000 Ft
-K 2 Munkaadót terhelő járulékok	+ 85 000 Ft
-K 3 Dologi kiadások	+ 2 098 000 Ft
-K 6 Beruházások	+ 2 830 000 Ft

Kunszentmártoni Önkormányzat Városgondnoksága

Bevétel:

-B 816 Központi, irányító szervei támogatás	+ 2 300 000 Ft
---	----------------

Kiadás:

-K 3 Dologi kiadások	+2 300 000 Ft
----------------------	---------------

Kunszentmártoni Közös Önkormányzati Hivatal

Bevétel:

-B 816 Központi, irányító szervei támogatás	+ 1 800 000 Ft
---	----------------

Kiadás:

-K 3 Dologi kiadások	+ 700 000 Ft
-K 6 Beruházások	+ 1 100 000 Ft

Kunszentmártoni Szociális Ellátási Központ

Bevétel:

-B 816 Központi, irányító szervei támogatás	+ 1 691 000 Ft
---	----------------

Kiadás:

-K 1 Személyi juttatások	+ 1 415 000 Ft
-K 2 Munkaadót terhelő járulékok	+ 276 000 Ft

25. A 154/2018.(V.31) határozatában a képviselő-testület a városi tétfelügyelő rendszer 2018. évi bővítéséhez (III. ütem) 1 101 481 Ft-ot biztosít a kommunális adó céltartaléka terhére.

Kunszentmárton Város Önkormányzata

Kiadás:

-K 513 Tartalékok (kommunális adó céltartaléka)	- 1 102 000 Ft
-K 6 Beruházások (kamerarendszer kiépítése)	+ 1 102 000 Ft

26. A Képviselő-testület a 156/2018.(V.31.) határozatban Kerületiház utca 1 szám előtti zúzottköves padkastabilizációjához és járda burkolásához az alábbiak szerint ad fedezetet: a munkák elvégzésének költségét 1 562 776 Ft-ot az Önkormányzat 2018.évi költségvetési rendeletében beruházások jogcímen a parkolóhely kialakításra elkülönített előirányzat terhére, továbbá a terület csapadékvíz elvezetési munkáinak bruttó 2 413 500 Ft összegét az Önkormányzat környezetvédelmi alapjának terhére. Az előirányzatokat a Városgondnokság költségvetésébe át kell csoportosítani. A Képviselő-testület a parkolóhely kialakításra előirányzott összegből visszamaradó 3 176 224 Ft-ot 2018. évi felhalmozási tartalékba helyezi.

Kunszentmárton Város Önkormányzata

Kiadás:

-K 513 Tartalékok (környezetvédelmi alap)	- 2 414 000 Ft
-K 513 Tartalékok (felhalmozási céltartalék)	+ 3 176 000 Ft
-K 6 Beruházások (parkoló építés Kerületiház u.)	- 4 739 000 Ft
-K 915 Központi irányító szervi támogatás folyósítása	+ 3 977 000 Ft

Kunszentmártoni Önkormányzat Városgondnoksága

Bevétel:

-B 816 Központi, irányító szervi támogatás	+ 3 977 000 Ft
--	----------------

Kiadás:

-K 3 Dologi kiadások(csapadékvíz elvezetés)	+ 2 414 000 Ft
-K 6 Beruházások (járda burkolás, parkoló)	+ 1 563 000 Ft

27. A Képviselő-testület az 1/2018.(I.26.) önkormányzati rendeletében a céltartalékok között betervezésre került a minimálbér emelése miatti bérfeszültség kezelésére céltartalék. A rendelet 29.§- úgy rendelkezik, hogy a Közös Önkormányzati Hivatalban kialakult bérfeszültség kezelésére 5 000 000 Ft és járuléka 2018 március 31-ét követően használható fel, ha központi bérrendezés addig nem történik. Központi bérrendezés nem történt a hivatalban ezért az összeg felhasználható, az előirányzatokat át kell csoportosítani a felhasználásnak megfelelően.

Kunszentmárton Város Önkormányzata

Kiadás:

-K 513 Tartalékok (minimálbér emelése miatti bérf. kez.)	- 5 975 000 Ft
--	----------------

-K 915 Központi irányító szervei támogatás folyósítása + 5 975 000 Ft

Kunszentmártoni Közös Önkormányzati Hivatal

Bevétel:

-B 816 Központi, irányító szervei támogatás + 5 975 000 Ft

Kiadás:

-K 1 Személyi juttatások + 5 000 000 Ft

-K 2 Munkaadót terhelő járulékok + 975 000 Ft

III.

Az Intézményvezetők, fejezetgazdák által kezdeményezett, előirányzat módosítások, átcsoportosítások.

1. A Kunszentmártoni Önkormányzat Városgondnoksága Járási startmunka mintaprogram beadott pályázatára támogatásban részesült. A 2018 évi támogatás összege 21 017 000 Ft. A támogatás fedezetet ad a program megvalósításához személyi juttatásokra a hozzá kapcsolódó járulékokra, beruházási és dologi költségekre.

Kunszentmártoni Önkormányzat Városgondnoksága

Bevétel:

-B 16 Egyéb műk. célú támogatások bev. áht. belül + 21 017 000 Ft

Kiadás:

-K 1 Személyi juttatások + 15 498 000 Ft

-K 2 Munkaadót terhelő járulékok + 1 511 000 Ft

-K 3 Dologi kiadások + 3 883 000 Ft

-K 6 Beruházások + 125 000 Ft

2. A Kunszentmártoni Önkormányzat Városgondnoksága hosszabb időtartamú közfoglalkoztatás támogatására 15 560 017 Ft összegben részesült A támogatás a program megvalósításához szükséges bérköltségekre, járulékokra, közvetlen és anyagköltségekre ad fedezetet.

Kunszentmártoni Önkormányzat Városgondnoksága

Bevétel:

-B 16 Egyéb műk. célú támogatások bev. áht. belül + 15 560 000 Ft

Kiadás:

-K 1 Személyi juttatások + 13 276 000 Ft

-K 2 Munkaadót terhelő járulékok + 1 294 000 Ft

-K 3 Dologi kiadások + 990 000 Ft

3. A Kunszentmártoni Önkormányzat Városgondnoksága hosszabb időtartamú közfoglalkoztatás támogatására 894 014 Ft összegben részesült A támogatás a program megvalósításához szükséges bérköltségekre, járulékokra ad fedezetet.

Kunszentmártoni Önkormányzat Városgondnoksága

Bevétel:

-B 16 Egyéb műk. célú támogatások bev. áht. belül + 894 000 Ft

Kiadás:

-K 1 Személyi juttatások + 815 000 Ft

-K 2 Munkaadót terhelő járulékok + 79 000 Ft

4. A Kunszentmártoni Önkormányzat Városgondnoksága GINOP Út a munkaerőpiacra elnevezésű programhoz bérköltség támogatásban részesült 1 302 032 Ft összegben. A támogatás hat hónapra fedezi a bérköltséget és a járulékokat. A továbbfoglalkoztatási kötelezettséget 3 hónap saját költségvetése terhére.

Kunszentmártoni Önkormányzat Városgondnoksága

Bevétel:

-B 16 Egyéb műk. célú támogatások bev. áht. belül + 1 302 000 Ft

Kiadás:

-K 1 Személyi juttatások + 1 090 000 Ft

-K 2 Munkaadót terhelő járulékok + 212 000 Ft

5. A Kunszentmártoni Közös Önkormányzati Hivatal hosszabb időtartamú közfoglalkoztatás támogatására 8.124 588 Ft összegben részesült. A támogatás a program megvalósításához szükséges bérköltségekre, járulékokra, közvetlen és anyagköltségekre ad fedezetet.

Kunszentmártoni Közös Önkormányzati Hivatal

Bevétel:

-B 16 Egyéb műk. célú támogatások bev. áht. belül + 8 125 000 Ft

Kiadás:

-K 1 Személyi juttatások + 7 372 000 Ft

-K 2 Munkaadót terhelő járulékok + 719 000 Ft

-K 3 Dologi kiadások + 34 000 Ft

6. A Városi Egészségügyi Központ kéri a dologi kiadások előirányzatából 5 000 000 Ft átcsoportosítását a beruházási kiadások előirányzatára. Az intézmény lézerterápiás készüléket és kezelőágyat szerez be.

Városi Egészségügyi Központ

Kiadás:

-K 3 Dologi kiadások - 5 000 000 Ft

-K 6 Beruházások + 5 000 000 Ft

7. A Városi Egészségügyi Központ hosszabb időtartamú közfoglalkoztatás támogatására 1 156 709 Ft összegben részesült. A támogatás fedezetet nyújt a bérköltségekre és az azt terhelő munkáltatói közterhekre.

Városi Egészségügyi Központ

Bevétel:

-B 16 Egyéb műk. célú támogatások bev. áht. belül + 1 157 000 Ft

Kiadás:

-K 1 Személyi juttatások + 1 054 000 Ft

-K 2 Munkaadót terhelő járulékok + 103 000 Ft

8. A Kunszentmártoni Járási Hivatal a Városi Egészségügyi Központ hosszabb időtartamú közfoglalkoztatás támogatására benyújtott kérelmét támogatta 377 000 Ft összegben. A támogatás egy fő foglalkoztatására 344 000 Ft bérre és 33 000 Ft járulékra fordítódik, az előirányzatokat ennek megfelelően módosítani szükséges.

Városi Egészségügyi Központ

Bevétel:

-B 16 Egyéb műk. célú támogatások bev. áht. belül + 377 000 Ft

Kiadás:

-K 1 Személyi juttatások + 344 000 Ft

-K 2 Munkaadót terhelő járulékok + 33 000 Ft

9. A Közös Önkormányzati Hivatalnál az önkormányzat 5/2017.(III.31.) rendelete alapján az adóhatósági feladatokat ellátó köztisztviselők részére kifizetésre került az érdekeltségi jutalék. Az önkormányzat költségvetésében a céltartalékok között került tervezésre az érdekeltségi hozzájárulási alap, ezért kéri az átcsoportosítást a Hivatal személyi juttatások előirányzatára 3 646 000 Ft összegben és a munkaadót terhelő járulékok előirányzatára 711 000 Ft összegben.

Kunszentmárton Város Önkormányzata

Kiadás:

-K 513 Tartalékok (érdekeltségi hozzájárulási alap) - 4 357 000 Ft

-K 915 Központi, irányító szervei támogatás folyósítása + 4 357 000 Ft

Kunszentmártoni Közös Önkormányzati Hivatal

Bevétel:

-B 816 Központi, irányító szervei támogatás + 4 357 000 Ft

Kiadás:

-K 1 Személyi juttatások + 3 646 000 Ft

-K 2 Munkaadót terhelő járulékok + 711 000 Ft

10. A Kunszentmártoni Általános Művelődési Központ 61606/26/00985 számon hosszabb időtartamú közfoglalkoztatás támogatására 9 689 000 Ft összegben részesült

Kunszentmártoni Általános Művelődési Központ

Bevétel:

-B 16 Egyéb műk. célú támogatások bev. áht. belül + 9 689 000 Ft

Kiadás:

-K 1 Személyi juttatások + 8 320 000 Ft

- | | |
|----------------------------------|--------------|
| -K 2 Munkaadót terhelő járulékok | + 811 000 Ft |
| -K 3 Dologi kiadások | + 558 000 Ft |
11. A Kunszentmártoni Általános Művelődési Központ a „Mesés Tiszazug Szokások, hagyományok a Tiszazugba” elnevezésű, EFOP-3.3.2-16-00096 számon pályázati támogatásban részesült. A támogatás összege 24 974 000 Ft.

Kunszentmártoni Általános Művelődési Központ

Bevétel:

- | | |
|---|-----------------|
| -B 16 Egyéb műk. célú támogatások bev. áht. belül | + 23 701 000 Ft |
| -B 2 Felhalmozási célú támogatások áht. belül | + 1 273 000 Ft |

Kiadás:

- | | |
|----------------------------------|-----------------|
| -K 1 Személyi juttatások | + 7 699 000 Ft |
| -K 2 Munkaadót terhelő járulékok | + 1 938 000 Ft |
| -K 3 Dologi kiadások | + 14 064 000 Ft |
| -K 6 Beruházások | + 1 273 000 Ft |

12. A Kunszentmártoni Általános Művelődési Központ 500 000 Ft pályázati támogatásban részesült. A támogatást az Emberi Erőforrások Minisztériuma Csóri Sándor program keretében táncházat megvalósításához biztosította.

Kunszentmártoni Általános Művelődési Központ

Bevétel:

- | | |
|---|--------------|
| -B 16 Egyéb műk. célú támogatások bev. áht. belül | + 500 000 Ft |
|---|--------------|

Kiadás:

- | | |
|----------------------------------|--------------|
| -K 1 Személyi juttatások | + 386 000 Ft |
| -K 2 Munkaadót terhelő járulékok | + 68 000 Ft |
| -K 3 Dologi kiadások | + 46 000 Ft |

13. A Kunszentmártoni Általános Művelődési Központot a Nemzeti Kulturális Alap közgyűjtemények kollégiuma 432 000 Ft támogatásba részesítette az öcsödi Kiss Imre féle borbélyműhely megvásárlására.

Kunszentmártoni Általános Művelődési Központ

Bevétel:

- | | |
|---|--------------|
| -B 2 Felhalmozási célú támogatások áht. belül | + 432 000 Ft |
|---|--------------|

Kiadás:

- | | |
|------------------|--------------|
| -K 6 Beruházások | + 432 000 Ft |
|------------------|--------------|

14. A Kunszentmártoni Szociális Ellátási Központ hosszabb időtartamú közfoglalkoztatás támogatására 6 361 080 Ft összegben részesült. A támogatás fedezet nyújt a személyi juttatásokra, munkaadót terhelő járulékokra és közvetlen- és anyagköltségek fedezetére.

Kunszentmártoni Szociális Ellátási Központ

Bevétel:

- | | |
|---|----------------|
| -B 16 Egyéb műk. célú támogatások bev. áht. belül | + 6 361 000 Ft |
|---|----------------|

Kiadás:

-K 1 Személyi juttatások	+ 5 777 000 Ft
-K 2 Munkaadót terhelő járulékok	+ 563 000 Ft
-K 3 Dologi kiadások	+ 21 000Ft

15. A Szociális Ellátási Központ a Megyei Kormányhivatallal támogatási szerződést kötött TOP 5.1.1-15-JN1-2016-00001 Megyei szintű foglalkoztatási megállapodások, foglalkoztatási-gazdaságfejlesztési együttműködések elnevezésű munkaerőpiaci program bérköltség támogatására. A program 8+4 havi támogatás, összege 1 725 583 Ft. Foglalkoztatási kötelezettség 2019.04.02.

Kunszentmártoni Szociális Ellátási Központ

Bevétel:

-B 16 Egyéb műk. célú támogatások bev. áht. belül	+ 1 726 000 Ft
---	----------------

Kiadás:

-K 1 Személyi juttatások	+ 1 558 000 Ft
-K 2 Munkaadót terhelő járulékok	+ 168 000 Ft

IV. Önkormányzati létszámváltozás

A Kunszentmártoni Közös Önkormányzati Hivatal EFOP-1.2.9-17 Nők munkapiaci reintegrációja Tiszazugban elnevezésű pályázat keretében további két fő teljes munkaidős foglalkoztatása szükséges. Ezért a hivatal engedélyezett létszámát 2 (teljes munkaidős) fővel emelni kell.

Kunszentmárton Város Önkormányzat engedélyezett létszámát módosítani szükséges a különböző pályázatokhoz kapcsolódó foglalkoztatott létszámmal.

-TOP-5.1.2-15-JN1-2016-00006 Foglalkoztatási paktum megvalósítása a Kunszentmártoni Járásban elnevezésű pályázatban foglalkoztatott személy 1 fő teljes munkaidős.

-EFOP-1.5.3-16-2017-00074 Humán szolgáltatások fejlesztése a Kunszentmártoni Járásban elnevezésű pályázatban foglalkoztatott személyek száma 15 fő egész és 10 fő részmunkaidős.

V.

A képviselő-testület döntését igénylő előirányzat módosítások, átcsoportosítások.

1. Az eredeti költségvetésben a Szent Márton Plébánia 1 000 000 támogatásba részesült az önkormányzattól. A Képviselő-testület döntése szerint a támogatást fejlesztési célra kell felhasználni. Ezért szükséges az előirányzatok átcsoportosítása a működési és felhalmozási kiadási jogcímek között. Ennek következtében működési célú támogatások áht-n kívülre előirányzatról az 1 000 000 Ft átvezetésre kerül az egyéb felhalmozási célú kiadások előirányzatára.

Kunszentmárton Város Önkormányzata

Kiadás:

-K 512 Egyéb működési célú támogatások áht. kívülre.
-K 8 Egyéb felhalmozási célú kiadások

- 1 000 000 Ft
+ 1 000 000 Ft

Tisztelt Képviselő-testület!

Az államháztartásról szóló törvény végrehajtásáról a 368/2011.(XII.31.) kormányrendelet 53§ (1) a) bekezdése az alábbiakban rendelkezik:

„Törvény vagy e rendelet eltérő rendelkezése hiányában nem szükséges előzetes írásbeli kötelezettségvállalás az olyan kifizetés teljesítéséhez, amely értéke a kétszázezer forintot nem éri el.”

Kunszentmárton Város Önkormányzata és a Kunszentmártoni Közös Önkormányzati Hivatal belső szabályzataiban a gazdasági események írásbeli kötelezettségvállalásának értékhatára 200 e. Ft-ban lett szabályozva, a 2018 évi költségvetési rendelet 38 § (3) pontjában azonban 100 e. Ft-ban lett meghatározva.

A jogharmonizáció érdekében a szabályzatok és a rendelet között módosítani szükséges a rendeletben az írásbeli kötelezettségvállalás eseményenkénti értékhatárát 200 e. Ft-ra.

Kérem a Tisztelt Képviselő-testületet, hogy az előterjesztést tárgyalja meg és a rendelet tervezetét fogadja el!

Kunszentmárton, 2018. június 18.

Wenner-Várkonyi Attila
polgármester

Előzetes Hatásvizsgálat

Kunszentmárton Város Önkormányzata Képviselő-testületének az önkormányzat 2018. évi költségvetéséről szóló 1/2018.(I.26.) rendelet módosításához

A jogalkotásról szóló 2010. évi CXXX. törvény 17.§ szerint a jogszabályok előkészítése során előzetes hatásvizsgálat elvégzésével kell felmérni a jogszabály valamennyi jelentősnek ítélt hatását, a szabályozás várható következményeit. Az előzetes hatásvizsgálat megállapításai a rendelettervezet esetében az alábbiak:

1. A tervezett jogszabály társadalmi, gazdasági, költségvetési hatása:

A tervezett módosítás tartalmazza a költségvetési szerveknél foglalkoztattak bérkompenzációját, szociális összevont ágazati pótlékot, kulturális illetménypótlék ennek következtében kihatással van a lakosság egy részére.

A rendelet tervezet költségvetési hatása az önkormányzat és az irányítása alá tartozó költségvetési szervek költségvetésének a rendeletmódosítást követően hozott döntések miatti korrekcióját tartalmazza.

2. Környezeti és egészségügyi következményei:

A rendelet módosításnak környezeti és egészségügyi hatása nincs.

3. Adminisztratív terheket befolyásoló hatások:

A rendelet megalkotásának adminisztratív terhet befolyásoló hatása nincs, a költségvetés módosításához szükséges adminisztratív állomány a rendelkezésre áll.

4. A jogszabály megalkotásának szükségessége, a jogalkotás elmaradásának várható következményei:

Az államháztartásról szóló 2011. évi CXCV. törvény 34.§(4) bekezdése értelmében a Képviselő-testület negyedévente, a döntése szerinti időpontokban, de legkésőbb az éves költségvetési beszámoló elkészítésének határidejéig, december 31-i hatállyal módosíthatja költségvetési rendeletét. A rendelet megalkotásának elmaradása esetén a Kormányhivatal törvényességi felhívással élhet.

5. A jogszabály alkalmazásához szükséges személyi, szervezeti, tárgyi és pénzügyi feltételek:

A jogszabály alkalmazásához szükséges személyi, tárgyi, szervezeti, és pénzügyi feltételek rendelkezésre állnak.

Kunszentmárton, 2018.június 8.

Wenner-Várkonyi Attila
polgármester

**Kunszentmárton Város Önkormányzata Képviselő-testületének
..../2018.(..) önkormányzati rendelete**

**az önkormányzat 2018. évi költségvetéséről szóló 1/2018.(I.26.) önkormányzati
rendeletének módosításáról**

Kunszentmárton Város Önkormányzatának Képviselő-testülete a közszolgálati tisztviselőkről szóló 2011. évi CXCV. törvény 234. § (3)-(4) és az Alaptörvény 32. cikk (2) bekezdésében kapott felhatalmazás alapján, az Alaptörvény 32. cikk (1) bekezdés f) pontjában meghatározott feladatkörében eljárva a következőket rendeli el:

1.§ (1) Az önkormányzat 2018. évi költségvetéséről szóló 1/2018.(I.26.) önkormányzati rendelet (a továbbiakban: Rendelet) 3.§ (1) bekezdése helyébe a következő rendelkezés lép:

„(1) A Képviselő-testület az önkormányzat **2018.évi költségvetésének**

főösszegét	4 203 069 e. Ft-ban
ezen belül	
a) bevételi főösszegét	4 203 069 e. Ft-ban,
b) kiadások főösszegét	4 203 069 e. Ft-ban,
c) a hiány összegét	0 e. Ft-ban.
állapítja meg. ”	

(2) A Rendelet 3.§ (2) bekezdése helyébe a következő rendelkezés lép:

„(2) A képviselő-testület:

a) a működési célú finanszírozási bevétel összegét	1 326 828 e. Ft-ban,
b) a felhalmozási célú finanszírozási bevétel összegét	1 345 128 e. Ft-ban,
c) a működési célú finanszírozási kiadások összegét	1 016 340 e. Ft-ban,
d) a felhalmozási célú finanszírozási célú kiadások összegét	0 e. Ft-ban,
e) a finanszírozási műveletek többletét	1 655 616 e. Ft-ban

állapítja meg.”

2.§ A Rendelet 38. § (3) bekezdés helyébe a következő rendelkezés lép:

„(3) Kötelezettséget vállalni csak pénzügyi ellenjegyzés után, a pénzügyi teljesítés esedékességét megelőzően, írásban lehet. Nem szükséges előzetes írásbeli kötelezettségvállalás a gazdasági eseményenként 200 e forintot el nem érő tételek, a pénzügyi szolgáltatások igénybevételéhez kapcsolódó kifizetések esetében, valamint a jogszabályon, jogerős vagy fellebbezésre tekintet nélkül végrehajtható bírósági, hatósági döntésen, vagy más, a fizetési kötelezettség összegét vagy az összeg megállapításának módját, továbbá a felek valamennyi jogát és kötelezettségét megállapító kötelező előíráson alapuló fizetési kötelezettség esetében. „

3.§ (1) A Rendelet 1. melléklete helyébe az 1. melléklet lép.
(2) A Rendelet 2. melléklete helyébe a 2. melléklet lép.
(3) A Rendelet 3. melléklete helyébe a 3. melléklet lép.
(4) A Rendelet 4. melléklete helyébe a 4. melléklet lép.
(5) A Rendelet 7. melléklete helyébe az 5. melléklet lép

4.§ Ez a rendelet a kihirdetését követő napon lép hatályba és az azt követő napon hatályát veszti.

Wenner-Várkonyi Attila
polgármester

Dr. Hoffmann Zsolt
jegyző

Kunszentmárton Város Önkormányzata
intézményi bevételek és kiadások főbb bevétel- és kiadónemeként
 Kötelező, önként vállalt és államigazgatási feladatonként

/2018. () önkormányzati rendelet 2. melléklete
 1/2018. (1.26.) önkormányzati rendelet 2. melléklete

e. Ft

	Megnevezés	2018. évi eredeti előirányzat	ebből			7/2018.(III.30.) módosított előirányzat	ebből			Módosítás	/2018.(.) módosított előirányzat	ebből		
			Kötelező feladatok	Önként vállalt feladatok	Államigazgatási feladatok		Kötelező feladatok	Önként vállalt feladatok	Államigazgatási feladatok			Kötelező feladatok	Önként vállalt feladatok	Államigazgatási feladatok
II. Önkormányzati intézmények														
1. Kunszentmártoni Önkormányzat Városgondnoksága														
	B16. Egyéb működési célú támogatások bevételei áht-n belülről	18 332	18 332	-	-	18 332	18 332	-	-	38 773	57 105	57 105	-	-
	B4. Működési bevételek	34 760	34 760	-	-	34 760	34 760	-	-	-	34 760	34 760	-	-
	B813. Maradvány igénybevétele	-	-	-	-	-	-	-	3 006	3 006	3 006	-	-	-
	B816. Központi, irányító szervei támogatás	170 601	170 601	-	-	171 171	171 171	-	-	8 705	179 876	179 876	-	-
	Bevételek összesen	223 693	223 693	-	-	224 263	224 263	-	-	50 484	274 747	274 747	-	-
	K1. Személyi juttatások	95 310	95 310	-	-	95 636	95 636	-	-	31 833	127 469	127 469	-	-
	K2. Munkaadót terhelő járulékok és szociális hozzájárulási adó	17 814	17 814	-	-	17 880	17 880	-	-	3 284	21 164	21 164	-	-
	K3. Dologi kiadások	108 569	108 569	-	-	108 747	108 747	-	-	12 021	120 768	120 768	-	-
	K 502. Elvonások, befizetések	-	-	-	-	-	-	-	-	1 658	1 658	1 658	-	-
	K6. Beruházások	2 000	2 000	-	-	2 000	2 000	-	-	1 688	3 688	3 688	-	-
	Kiadások összesen	223 693	223 693	-	-	224 263	224 263	-	-	50 484	274 747	274 747	-	-
2. Városi Egészségügyi Központ														
	B16. Egyéb működési célú támogatások bevételei áht-n belülről	232 267	-	232 267	-	232 267	-	232 267	-	1 534	233 801	-	233 801	-
	B4. Működési bevételek	5 800	-	5 800	-	5 800	-	5 800	-	-	5 800	-	5 800	-
	B813. Maradvány igénybevétele	-	-	-	-	-	-	-	23 383	23 383	-	23 383	-	-
	B816. Központi, irányító szervei támogatás	1 440	-	1 440	-	1 552	-	1 552	-	69	1 621	-	1 621	-
	Bevételek összesen	239 507	-	239 507	-	239 619	-	239 619	-	24 986	264 605	-	264 605	-
	K1. Személyi juttatások	113 945	-	113 945	-	114 038	-	114 038	-	11 112	125 150	-	125 150	-
	K2. Munkaadót terhelő járulékok és szociális hozzájárulási adó	23 053	-	23 053	-	23 072	-	23 072	-	2 407	25 479	-	25 479	-
	K3. Dologi kiadások	100 509	-	100 509	-	100 509	-	100 509	-	1 179	101 688	-	101 688	-
	K6. Beruházások	2 000	-	2 000	-	2 000	-	2 000	-	10 288	12 288	-	12 288	-
	Kiadások összesen	239 507	-	239 507	-	239 619	-	239 619	-	24 986	264 605	-	264 605	-
3. Kunszentmártoni Szociális Ellátási Központ														
	B16. Egyéb működési célú támogatások bevételei áht-n belülről	3 672	3 672	-	-	3 672	3 672	-	-	8 087	11 759	11 759	-	-
	B4. Működési bevételek	32 843	11 843	21 000	-	32 843	11 843	21 000	-	-	32 843	11 843	21 000	-
	B813. Maradvány igénybevétele	-	-	-	-	-	-	-	33 979	33 979	33 979	-	-	-
	B816. Központi, irányító szervei támogatás	115 718	79 044	36 674	-	121 029	83 190	37 839	-	6 255	127 284	88 548	38 736	-
	Bevételek összesen	152 233	94 559	57 674	-	157 544	98 705	58 839	-	48 321	205 865	146 129	59 736	-
	K1. Személyi juttatások	92 775	58 762	34 013	-	97 186	62 209	34 977	-	30 829	128 015	92 288	35 727	-
	K2. Munkaadót terhelő járulékok és szociális hozzájárulási adó	18 147	11 458	6 689	-	19 047	12 157	6 890	-	7 476	26 523	19 486	7 037	-
	K3. Dologi kiadások	40 811	24 339	16 472	-	40 811	24 339	16 472	-	8 812	49 623	33 151	16 472	-
	K6. Beruházások	500	-	500	-	500	-	500	-	1 204	1 704	1 204	500	-
	Kiadások összesen	152 233	94 559	57 674	-	157 544	98 705	58 839	-	48 321	205 865	146 129	59 736	-
4. Kunszentmártoni Általános Művelődési Központ														
	B16. Egyéb működési célú támogatások bevételei áht-n belülről	6 859	6 859	-	-	6 859	6 859	-	-	33 890	40 749	40 749	-	-
	B2. Felhalmozási célú támogatások áht.belülről	-	-	-	-	-	-	-	1 705	1 705	1 705	-	-	-
	B4. Működési bevételek	2 155	2 155	-	-	2 155	2 155	-	-	-	2 155	2 155	-	-
	B813. Maradvány igénybevétele	-	-	-	-	-	-	-	4 174	4 174	4 174	-	-	-
	B816. Központi, irányító szervei támogatás	116 985	116 985	-	-	117 996	117 996	-	-	12 015	130 011	130 011	-	-
	Bevételek összesen	125 999	125 999	-	-	127 010	127 010	-	-	51 784	178 794	178 794	-	-
	K1. Személyi juttatások	86 651	86 651	-	-	87 491	87 491	-	-	23 248	110 739	110 739	-	-
	K2. Munkaadót terhelő járulékok és szociális hozzájárulási adó	16 521	16 521	-	-	16 692	16 692	-	-	3 846	20 538	20 538	-	-
	K3. Dologi kiadások	21 327	21 327	-	-	21 327	21 327	-	-	18 509	39 836	39 836	-	-
	K6. Beruházások	1 500	1 500	-	-	1 500	1 500	-	-	6 181	7 681	7 681	-	-
	Kiadások összesen	125 999	125 999	-	-	127 010	127 010	-	-	51 784	178 794	178 794	-	-
5. Kunszentmártoni Közös Önkormányzati Hivatal														
	B16. Egyéb működési célú támogatások bevételei áht-n belülről	106 088	13 959	92 129	-	109 235	17 106	92 129	-	8 125	117 360	25 231	92 129	-
	B2. Felhalmozási célú támogatások áht.Belül	16 232	300	15 932	-	16 232	300	15 932	-	-	16 232	300	15 932	-
	B3. Közhatalmibevételek	300	300	-	-	300	300	-	-	-	300	300	-	-
	B4. Működési bevételek	15 385	8 308	4 923	2 154	15 385	8 308	4 923	2 154	-	15 385	8 308	4 923	2 154
	B813. Maradvány igénybevétele	-	-	-	-	-	-	-	6 222	6 222	6 222	-	-	-
	B816. Központi, irányító szervei támogatás	216 148	113 142	71 657	31 349	216 313	113 307	71 657	31 349	14 036	230 349	127 343	71 657	31 349
	Bevételek összesen	354 153	136 009	184 641	33 503	357 465	139 321	184 641	33 503	28 383	385 848	167 704	184 641	33 503
	K1. Személyi juttatások	179 497	95 018	61 286	23 193	181 940	97 461	61 286	23 193	18 104	200 044	115 565	61 286	23 193
	K2. Munkaadót terhelő járulékok és szociális hozzájárulási adó	36 503	19 114	12 574	4 815	37 005	19 616	12 574	4 815	2 819	39 824	22 435	12 574	4 815
	K3. Dologi kiadások	121 539	21 195	94 849	5 495	121 906	21 562	94 849	5 495	1 068	122 974	22 630	94 849	5 495
	K4. Ellátottak pénzbeli juttatásai	82	82	-	-	82	82	-	-	105	187	187	-	-
	K502. Elvonások, befizetések	-	-	-	-	-	-	-	-	3 673	3 673	3 673	-	-
	K6. Beruházások	16 532	600	15 932	-	16 532	600	15 932	-	2 614	19 146	3 214	15 932	-
	Kiadások összesen	354 153	136 009	184 641	33 503	357 465	139 321	184 641	33 503	28 383	385 848	167 704	184 641	33 503

Önkormányzati bevételek és kiadások mérlege

e. Ft

	Bevétel	Módosított előirányzat		Kiadás	Módosított előirányzat
	Költségvetési működési bevételek	1 507 461		Költségvetési működési kiadások	1 630 929
B1.	Működési célú támogatások áht-n belülről	921 271	K1.	Személyi juttatások	749 798
B3.	Közhatalmi bevételek	441 300	K2.	Munkaadót terhelő járulék és szociális hozzájárulási adó	148 550
B4.	Működési bevételek	139 155	K3.	Dologi kiadások	670 224
			K4.	Ellátottak pénzbeli juttatásai	21 247
			K 502.	Elvonások,befizetések	6 739
B6.	Működési célú átvett pénzeszközök	5 735	K506.	Egyéb működési célú támogatások áht belülré	1 520
			K512.	Egyéb működési célú támogatások áht kívülre	12 040
			K513.	Tartalékok	20 811
	Működési költségvetési hiány	123 468		Működési költségvetési többlet:	
	Működési célú finanszírozási bevételek	1 326 828		Működési célú finanszírozási kiadások	1 016 340
B813.	Maradvány igénybevétele	326 828	K9.	Finanszírozási kiadások	1 016 340
B812.	Belföldi értékpapírok bevételei	1 000 000			
	Működési hiány			Működési többlet:	187 020
	Költségvetési felhalmozási bevételek összesen:	23 652		Költségvetési felhalmozási kiadások összesen:	1 555 800
B2.	Felhalmozási célú támogatások áth. Belülről	17 937	K6.	Beruházások	861 716
B5.	Felhalmozási bevételek	-	K7.	Felújítási kiadások	494 234
B7.	Felhalmozási célú átvett pénzeszközök	5 715	K8.	Egyéb felhalmozási célú kiadások	9 831
			K 513.	Tartalékok	190 019
	Felhalmozási költségvetési hiány	1 532 148		Felhalmozási költségvetési többlet:	
	Felhalmozási célú finanszírozási bevételek:	1 345 128		Felhalmozási célú finanszírozási kiadások:	-
B813.	Maradvány igénybevétele	1 345 128			
	Felhalmozási hiány	187 020		Felhalmozási többlet:	

/2018. () önkormányzati rendelet 4. melléklete
1 /2018. (I.26.) önkormányzati rendelet 4. melléklete

ENGEDÉLYEZETT LÉTSZÁM
2018

fő

intézmény	2018. január 1.							
	teljes	rész-	törzsáll.	teljes mi.	részmi.	teljes mi.	részmi.	intézmény
	munkaidős	munkaidős	összesen	közfogl.	közfogl.	e.tám.fogl.	e.tám.fogl.	összesen
Kunszentmárton Város Önkormányzata	1	2	3	0	0	0	0	3
Kunszentmártoni Önkormányzat Városgondnoksága	30	3	33	70	0	0	0	103
Városi Egészségügyi Központ	31	1	32	3	0	0	0	35
Kunszentmártoni Szociális Ellátási Központ	36	2	38	15	0	1	0	54
Kunszentmártoni Általános Művelődési Központ	25	0	25	23	0	0	0	48
Kunszentmártoni Közös Önkormányzati Hivatal	43	2	45	18	0	1	0	64
Kunszentmártoni Közös Önkormányzati Hivatal (pályázatok)	1		1					1
ÖSSZESEN:	167	10	177	129	0	2	0	308

intézmény	2018. július 1.							
	teljes	rész-	törzsáll.	teljes mi.	részmi.	teljes mi.	részmi.	intézmény
	munkaidős	munkaidős	összesen	közfogl.	közfogl.	e.tám.fogl.	e.tám.fogl.	összesen
Kunszentmárton Város Önkormányzata	1	2	3	0	0	0	0	3
Kunszentmárton Város Önkormányzata (pályázatok)	16	10	26	0	0	0	0	26
Kunszentmártoni Önkormányzat Városgondnoksága	30	3	33	70	0	0	0	103
Városi Egészségügyi Központ	31	1	32	3	0	0	0	35
Kunszentmártoni Szociális Ellátási Központ	36	2	38	15	0	1	0	54
Kunszentmártoni Általános Művelődési Központ	25	0	25	23	0	0	0	48
Kunszentmártoni Közös Önkormányzati Hivatal	43	2	45	18	0	1	0	64
Kunszentmártoni Közös Önkormányzati Hivatal (pályázatok)	3	0	3	0	0	0	0	3
ÖSSZESEN:	185	20	205	129	0	2	0	336

	2018. december 31.							
	teljes	rész-	törzsáll.	teljes mi.	részmi.	teljes mi.	részmi.	intézmény
intézmény	munkaidős	munkaidős	összesen	közfogl.	közfogl.	e.tám.fogl.	e.tám.fogl.	összesen
Kunszentmárton Város Önkormányzata	1	2	3	0	0	0	0	3
Kunszentmárton Város Önkormányzata (pályázatok)	16	10	26	0	0	0	0	26
Kunszentmártoni Önkormányzat Városgondnoksága	30	3	33	70	0	0	0	103
Városi Egészségügyi Központ	31	1	32	3	0	0	0	35
Kunszentmártoni Szociális Ellátási Központ	36	2	38	15	0	1	0	54
Kunszentmártoni Általános Művelődési Központ	25	0	25	23	0	0	0	48
Kunszentmártoni Közös Önkormányzati Hivatal	43	2	45	18	0	1	0	64
Kunszentmártoni Közös Önkormányzati Hivatal (pályázatok)	3	0	3	0	0	0	0	3
ÖSSZESEN:	185	20	205	129	0	2	0	336

ENGEDÉLYEZETT LÉTSZÁM BONTÁS KÖTELEZŐ, ÖNKÉNT VÁLLALT ÉS ÁLLAMI (ÁLLAMIGAZGATÁSI) FELADATOKRA (FŐ)

f6

intézmény	2018. január 1.																										
	teljes munkaidős			részmunkaidős			törzsáll. Össz.			teljes mi. Közfogl.			részm. Közfogl.			teljes mi. E.tám.fogl.			részm. E.tám.fogl.			intézmény összesen					
	K	ÖV	ÁI	K	ÖV	ÁI	K	ÖV	ÁI	K	ÖV	ÁI	K	ÖV	ÁI	K	ÖV	ÁI	K	ÖV	ÁI	K	ÖV	ÁI			
Kunszentmárton Város Önkormányzata	1	0	0	2	0	0	3	0	0	0	0	0	0	0	0	0	0	0	0	0	0	0	0	0	3	0	0
Kunszentmártoni Önkormányzat Város gondnoksága	30	0	0	3	0	0	33	0	0	70	0	0	0	0	0	0	0	0	0	0	0	0	0	0	103	0	0
Városi Egészségügyi Központ	0	31	0	0	1	0	0	32	0	3	0	0	0	0	0	0	0	0	0	0	0	0	0	0	3	32	0
Kunszentmártoni Szociális Ellátási Központ	25	11	0	2	0	0	27,0	11,0	0	15	0	0	0	0	0	1	0	0	0	0	0	0	0	0	43,0	11,0	0,0
Kunszentmártoni Általános Művelődési Központ	25	0	0	0	0	0	25	0	0	23	0	0	0	0	0	0	0	0	0	0	0	0	0	0	48	0	0
Közös Önkormányzati Hivatal	23	15	6	1,0	1,0	0	24,0	16,0	6	18	0	0	0	0	0	1	0	0	0	0	0	0	0	0	43	16	6
ÖSSZESEN:	104,0	57,0	6,0	8,0	2,0	0,0	112,0	59,0	6,0	129	0	0	0	0	0	2	0	0	0	0	0	0	0	0	243,0	59,0	6

Jelmagyarázat: K = létszám kötelező feladatokra, ÖV = létszám önként vállalt feladatokra, ÁI = létszám államigazgatási feladatokra

intézmény	2018. július 1.																										
	teljes munkaidős			részmunkaidős			törzsáll. Össz.			teljes mi. Közfogl.			részm. Közfogl.			E.tám.fogl.			E.tám.fogl.			intézmény összesen					
	K	ÖV	ÁI	K	ÖV	ÁI	K	ÖV	ÁI	K	ÖV	ÁI	K	ÖV	ÁI	K	ÖV	ÁI	K	ÖV	ÁI	K	ÖV	ÁI			
Kunszentmárton Város Önkormányzata	1	16	0	2	10	0	3	26	0	0	0	0	0	0	0	0	0	0	0	0	0	0	0	0	3	26	0
Kunszentmártoni Önkormányzat Város gondnoksága	30	0	0	3	0	0	33	0	0	70	0	0	0	0	0	0	0	0	0	0	0	0	0	0	103	0	0
Városi Egészségügyi Központ	0	31	0	0	1	0	0	32	0	3	0	0	0	0	0	0	0	0	0	0	0	0	0	0	3	32	0
Kunszentmártoni Szociális Ellátási Központ	25	11	0	2	0	0	27,0	11,0	0	15	0	0	0	0	0	1	0	0	0	0	0	0	0	0	43,0	11,0	0,0
Kunszentmártoni Általános Művelődési Központ	25	0	0	0	0	0	25	0	0	23	0	0	0	0	0	0	0	0	0	0	0	0	0	0	48	0	0
Közös Önkormányzati Hivatal	23	17	6	1,0	1,0	0	24,0	18,0	6	18	0	0	0	0	0	1	0	0	0	0	0	0	0	0	43	18	6
ÖSSZESEN:	104,0	75,0	6,0	8,0	12,0	0,0	112,0	87,0	6,0	129	0	0	0	0	0	2	0	0	0	0	0	0	0	0	243,0	87,0	6

Jelmagyarázat: K = létszám kötelező feladatokra, ÖV = létszám önként vállalt feladatokra, ÁI = létszám államigazgatási feladatokra

intézmény	2018. december 31.																										
	teljes munkaidős			részmunkaidős			törzsáll. Össz.			teljes mi. Közfogl.			részm. Közfogl.			teljes mi.			részm.			intézmény összesen					
	K	ÖV	ÁI	K	ÖV	ÁI	K	ÖV	ÁI	K	ÖV	ÁI	K	ÖV	ÁI	K	ÖV	ÁI	K	ÖV	ÁI	K	ÖV	ÁI			
Kunszentmárton Város Önkormányzata	1	16	0	2	10	0	3	26	0	0	0	0	0	0	0	0	0	0	0	0	0	0	0	0	3	26	0
Kunszentmártoni Önkormányzat Város gondnoksága	30	0	0	3	0	0	33	0	0	70	0	0	0	0	0	0	0	0	0	0	0	0	0	0	103	0	0
Városi Egészségügyi Központ	0	31	0	0	1	0	0	32	0	3	0	0	0	0	0	0	0	0	0	0	0	0	0	0	3	32	0
Kunszentmártoni Szociális Ellátási Központ	25,0	11,0	0	2	0	0	27,0	11,0	0,0	15	0	0	0	0	0	1	0	0	0	0	0	0	0	0	43,0	11,0	0,0
Kunszentmártoni Általános Művelődési Központ	25	0	0	0	0	0	25	0	0	23	0	0	0	0	0	0	0	0	0	0	0	0	0	0	48	0	0
Közös Önkormányzati Hivatal	23	17	6	1,0	1,0	0	24,0	18,0	6	18	0	0	0	0	0	1	0	0	0	0	0	0	0	0	43	18	6
ÖSSZESEN:	104,0	75,0	6,0	8,0	12,0	0,0	112,0	87,0	6,0	129	0	0	0	0	0	2	0	0	0	0	0	0	0	0	243,0	87,0	6

Jelmagyarázat: K = létszám kötelező feladatokra, ÖV = létszám önként vállalt feladatokra, ÁI = létszám államigazgatási feladatokra

Az Önkormányzat által nyújtott közvetett támogatások

1. Ellátottak térítési díjának, kártérítésének méltányossági alapon történő elengedésének tervezett összege: 0 e. Ft
2. Ellátottak térítési díjából jogszabályi kötelezettség alapján nyújtott kedvezmény tervezett összege: **35 046 e. Ft**
3. A lakosság részére lakásépítéshez, lakásfelújításhoz nyújtott kölcsönök elengedésének tervezett összege: 0 e. Ft
4. A helyi adónál, gépjárműadónál biztosított kedvezmény, mentesség tervezett összege adónemenként:

építményadó		1 435 e. Ft
telekadó		611 e. Ft
magánszemélyek kommunális adója		1 209 e. Ft
helyi iparűzési adó		2 865 e. Ft
idegenforgalmi adó		0 e. Ft
gépjárműadó	kedvezmény	2 196 e. Ft
	mentesség	1 237 e. Ft
5. A helyiségek, eszközök hasznosításából származó bevételéből nyújtott kedvezmény, mentesség tervezett összege: 0 eFt
6. Egyéb nyújtott kedvezmény vagy kölcsön elengedésének tervezett összege: 0 e. Ft

2018. költségvetési év fejlesztési céljai, amelyek megvalósításához adósságot keletkeztető ügylet megkötése válik vagy válhat szükségessé

Az önkormányzat nem tervez olyan fejlesztést, amely megvalósításához adósságot keletkeztető ügylet megkötése válik vagy válhat szükségessé

/2018. () önkormányzati rendelet 5. melléklete

1 /2018. (I.26.) önkormányzati rendelet 7. melléklete

Az Önkormányzat 2018. évi előirányzat felhasználási és likviditási ütemterve

e.Ft

	Megnevezés	Január	Február	Március	Április	Május	Június	Július	Augusztus	Szeptember	Október	November	December	Összesen
Bevételek														
1.	Működési célú támogatások áht-n belülről(B1)	102 197	69 433	117 382	67 571	69 483	91 243	68 211	57 894	81 294	57 894	57 894	80 775	921 271
2.	Felhalmozási célú támogatások áht-n belülről(B2)		15 932	1 273	432	300								17 937
3.	Közhatalmi bevételek(B3)	4 818	9 458	129 865	13 012	17 412	3 200	2 000	20 000	143 275	11 500	15 975	70 785	441 300
4.	Működési bevételek(B4)	16 788	9 010	9 010	16 788	9 010	9 010	15 740	7 962	9 510	17 288	9 510	9 529	139 155
5.	Felhalmozási bevételek(B5)													0
6.	Működési célú átvett pénzeszközök(B6)												5 735	5 735
7.	Felhalmozási célú átvett pénzeszközök(B7)									5 715				5 715
8.	Finanszírozási bevételek(B8)	1 671 956											1 000 000	2 671 956
	Bevételek összesen:	1 795 759	103 833	257 530	97 803	96 205	103 453	85 951	85 856	234 079	92 397	83 379	1 166 824	4 203 069
Kiadások														
9	Személyi juttatások(K1)	65 171	64 268	70 083	66 699	61 012	59 476	59 305	56 139	49 804	49 804	50 819	58 613	711 193
10	Munkaadót terhelő járulékok és szoc. hoz. Adó	13 218	13 629	14 284	12 450	11 317	11 037	11 054	11 484	9 960	9 960	10 158	12 118	140 669
11	Dologi kiadások(K3)	26 730	36 000	39 309	39 588	39 911	48 903	41 875	44 424	52 290	65 230	60 367	53 222	547 849
12	Ellátottak pénzbeli juttatásai(K4)	1 500	1 500	1 300	1 808	1 000	1 000	1 000	1 800	1 908	2 188	1 908	4 230	21 142
13	Elvonások, befizetések (K502)					6 739								
14	Egyéb működés célú támogatások áht-n belülré	660		200			0		660					1 520
15	Egyéb működés célú támogatások áht-n kívülre			9 950	233	233	233	223	233	233	233	233	236	12 040
16	Tartalékok(K513)							2 242	6 949	2 610	13 370		111 838	137 009
17	Beruházások(K6)		15 932	5 943	6 685	13 646	18 500	4 804	6 344	7 537	67 125	900	198 494	345 910
18	Felújítások(K7)		17 555		2 099	1 361	22 566	4 781	25 239	19 209	269 455			362 265
19	Egyéb felhalmozási célú kiadások(K8)			700		700			1 263		5 830			8 493
20	Finanszírozási kiadások(K9)	1 016 340												1 016 340
	Kiadások összesen:	1 123 619	148 884	141 769	129 562	135 919	161 715	125 284	154 535	143 551	483 195	124 385	438 751	3 311 169
	Egyenleg (havi záró pénzállomány)	672 140	627 089	742 850	711 091	671 377	613 115	573 782	505 103	595 631	204 833	163 827	891 900	-

Az önkormányzat adósságot keletkeztető ügyletekből* és kezességvállalásokból fennálló kötelezettségei a futamidő végéig

A több éves kihatással járó döntések számszerűsített hatása évenkénti bontásban és összesítve

Megnevezés		2018	2019	2020	2021	e.Ft Összesen
"Kunszentmárton közigazgatási területén közvilágítás-korszerűsítési beruházás megvalósítása"	halasztott fizetés	13 241	13 241	13 241	13 241	52 964
	tőke					0
	kamat					0
	tőke					0
	kamat					0
	tőke					0
	kamat					0
Év összesen	halasztott fizetés	13 241	13 241	13 241	13 241	52 964
		0	0	0	0	0
	mindössz.	13 241	13 241	13 241	13 241	52 964

* Adósságot keletkeztető ügylet és annak értéke különösen:

hitel, kölcsön felvétele, átvállalása a folyósítás napjától a végtörlesztés napjáig, és annak aktuális a számvitelről szóló törvény szerinti hitelviszonyt megtestesítő értékpapír (kötvény) forgalomba hozatala a forgalomba hozatal napjától a beváltás napjáig,

a számvitelről szóló törvény szerint pénzügyi lízing lízingbevevői félként történő megkötése a lízing futamideje alatt és a lízingszerződésben kikötött tőkerész hátralévő összege,

a szerződésben kapott, legalább 365 nap időtartamú halasztott fizetés, részletfizetés, és a még ki nem fizetett ellenérték.

Az önkormányzat adósságot keletkeztető ügyletekből¹ és kezességvállalásokból fennálló kötelezettségei a futamidő végéig

valamint jogszabályban meghatározottak szerinti saját bevételei

	e.Ft			
Megnevezés	2018	2019	2020	2021
Helyi adó és települési adó	421 500	371 500	341 500	321 500
Az önkormányzati vagyon és az önkormányzatot megillető vagyoni értékű jog értékesítéséből és hasznosításából származó bevétel	32 592	32 334	31 561	31 561
Osztalék, a koncessziós díj és a hozambevétel	0	0	0	0
Tárgyi eszköz és az immateriális jószág, részvény, részesedés, vállalat értékesítéséből vagy privatizációból	0	0	0	0
Bírság-, pótlék- és díjbevétel	3 000	3 000	3 000	3 000
A kezesség-, illetve garanciavállalással kapcsolatos megtérülés	0			
Saját bevételek összesen	457 092	406 834	376 061	356 061
Saját bevételek 50 %-a	228 546	203 417	188 030	178 030
Előző év(ek)ben keletkezett tárgyévét terhelő fizetési kötelezettség	13 241	13 241	13 241	13 241
Felvett, átvállalt hitel és annak tőketartozása	0	0	0	0
Felvett, átvállalt kölcsön és annak tőketartozása	0	0	0	0
Hitelviszonyt megtestesítő értékpapír	0	0	0	0
Adott váltó	0	0	0	0
Pénzügyi lízing	0	0	0	0
Halasztott fizetés	13 241	13 241	13 241	13 241
Hitelintézetek által, származékos műveletek különbözeteként az ÁKK Zrt.nél elhelyezett fedezeti betétek, és azok összege	0	0	0	0
Kezességvállalásból eredő fizetési kötelezettség	0	0	0	0
Tárgyévben keletkezett, illetve keletkező, tárgyévét terhelő fizetési kötelezettség	0	0	0	0
Felvett, átvállalt hitel és annak tőketartozása	0	0	0	0
Felvett, átvállalt kölcsön és annak tőketartozása	0	0	0	0
Hitelviszonyt megtestesítő értékpapír	0	0	0	0
Adott váltó	0	0	0	0
Pénzügyi lízing	0	0	0	0
Halasztott fizetés	0	0	0	0
Hitelintézetek által, származékos műveletek különbözeteként az ÁKK Zrt.nél elhelyezett fedezeti betétek, és azok összege	0	0	0	0
Kezességvállalásból eredő fizetési kötelezettség	0	0	0	0
Fizetési kötelezettség összesen	13 241	13 241	13 241	13 241
Fizetési kötelezettséggel csökkentett saját bevétel 50 % -a.	215 305	190 176	174 789	164 789

Az önkormányzat adósságot keletkeztető ügyletekből és kezességvállalásokból fennálló kötelezettségeinek mértékébe nem számítható be a víziközmű-társulattól annak megszűnése miatt átvett hitelből származó fizetési kötelezettségek összege.

Előterjesztés:

Címe:

BESZÁMOLÓ
a Kunszentmártoni Önkormányzat Városgondnoksága munkájáról

Testületi ülés dátuma:

2018. június 28.

Készítés ideje:

2018. június 20.

Készítette:

Katona Zsolt igazgató

Ellenőrizte:

-

Jóváhagyta:

Dr. Hoffmann Zsolt

Tárgyalja meg:

	Nyílt ülés	Zárt ülés
Képviselő-testület	X	
Pénzügyi és Gazdasági Bizottság	X	
Ügyrendi, Civil kapcsolatok és Közművelődési Bizottság		
Egészségügyi és Szociális Bizottság		
Oktatási, Sport és Közbiztonsági Bizottság	X	
Roma Nemzetiségi Önkormányzat		

Kunszentmárton Város Polgármestere
Kunszentmárton

BESZÁMOLÓ
a Kunszentmártoni Önkormányzat Városgondnoksága munkájáról

Tisztelt Képviselő-testület !

A Képviselő-testület munkaterve szerint júniusban beszámol a Kunszentmártoni Önkormányzat Városgondnoksága végzett munkájáról. Katona Zsolt igazgató a beszámolót elkészítette, melyet mellékelek.

Kérem a Képviselő-testületet, hogy a beszámolót vitassa meg és fogadja el.

Kunszentmárton, 2018. június 20.

Wenner-Várkonyi Attila
polgármester

...../2018.(VI.28.) határozat
a Kunszentmártoni Önkormányzat Városgondnoksága beszámolójának elfogadásáról

Kunszentmárton Város Önkormányzatának Képviselő-testülete a Kunszentmártoni Önkormányzat Városgondnoksága munkájáról szóló beszámolót megtárgyalta és azt elfogadja.

Ezúton megköszöni az intézmény valamennyi alkalmazottjának a város üzemeltetése területén kifejtett munkáját.

Erről értesül: Képviselő-testület
Kunszentmártoni Önkormányzat Városgondnoksága

Kmf.

Wenner-Várkonyi Attila
polgármester

Dr. Hoffmann Zsolt
jegyző

Kunszentmártoni Önkormányzat Városgondnoksága

5440 Kunszentmárton, Vég u. 3.

E-mail: ksztmgondnok@gmail.com

Tel.:56/560-228

KKÖH

Wenner-Várkonyi Attila

Polgármester Úr

részére

Kunszentmárton

Köztársaság tér 1

5440

Iktatószám: 3-21/2018.

Ügyintéző: Katona Zsolt

Tisztelt Polgármester Úr!

A Kunszentmártoni Önkormányzat Városgondnoksága mellékelten megküldi 2017 évi szöveges beszámolóját, további ügyintézés céljából.

Kunszentmárton, 2018. június 18.

Tisztelettel:



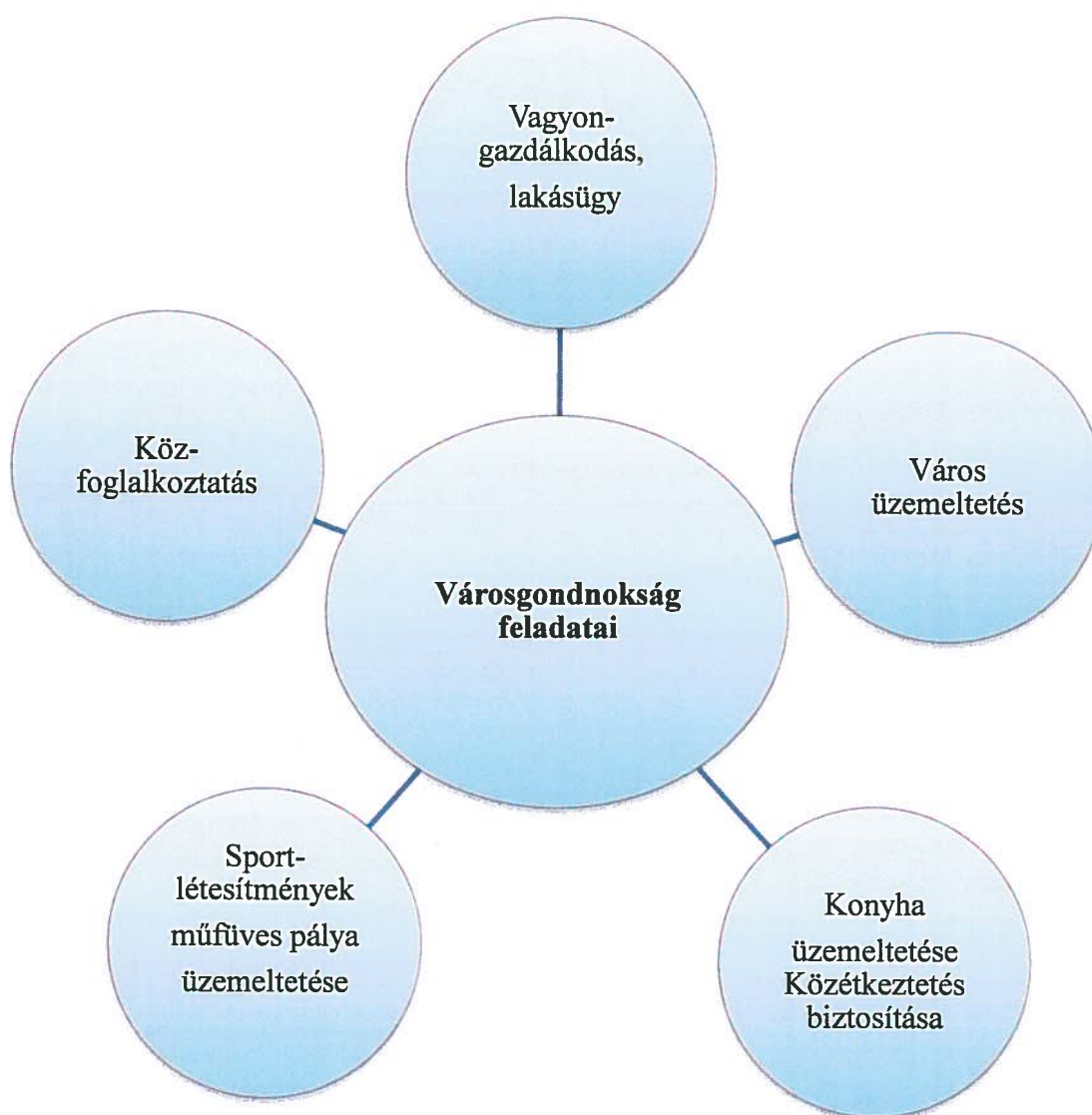
Beszámoló



a
Kunszentmártoni Önkormányzat
Városgondnoksága
2017. évben végzett munkájáról

A Kunszentmártoni Önkormányzat Városgondnoksága által 2017. évben elvégzett feladatokat az alábbiak szerint mutatja be:

1. Konyha üzemeltetés
2. Sportlétesítmények üzemeltetése
3. Közfoglalkoztatás
4. Vagyongazdálkodás, lakásügy
5. Városüzemeltetés



A Kunszentmártoni Önkormányzat Városgondnoksága a 12/2016 (I.28.) Önkormányzati határozatban rögzített alapító okiratban meghatározottak szerint 31 közalkalmazottal végezte feladatát.

1. Konyhák üzemeltetése:

2015-ben a Karcagi Szakképzési Centrum átvette a Gimnázium épületének üzemeltetését. 2017-ben a közüzemi számlákat a Városgondnokság fizette, amelyek tovább számlázásra kerültek a Szakképzési Centrumnak.

Az Általános iskolák üzemeltetését 2017. január 01-től átvette a Szolnoki Tankerületi Központ.

A Kunszentmártoni Önkormányzat Városgondnoksága működtetésében csak a melegítő konyhák maradtak.

2017. évben az intézményhez tartozó épületrészek:

- Melegítő konyha, Deák Ferenc út 4. szám,
- Melegítő konyha, Széchenyi lakótelep.

2017-ben egy NÉBIH ellenőrzés során hiányosságok kerültek feltárássra a Széchenyi lakótelepi melegítő konyhával kapcsolatosan. A Városgondnokság saját költségvetéséből a hiányosságokat kijavította, kijavította, így a szeptemberi tanévet probléma mentesen, tudtuk kezdeni. A konyhákön szükséges éves kötelező felülvizsgálatokat, valamint a rágcsáló irtást évi két alkalommal elvégeztettük.

Az iskola konyhákra új edényeket vásároltunk pótolva a megkopott, törött edényeket. A közétkeztetést a Városgondnokság állományába tartozó személyzet biztosításával a Szarvas Kontakt Kft. végzi. Az ingyenes gyermekétkeztetés, valamint az Önkormányzat által szervezett táborok miatt a konyha folyamatosan üzemel. Ezen tevékenységet 6 fő közalkalmazott és 2 fő közfoglalkoztatott segíti.

Összességében elmondható, hogy a konyha probléma nélkül működik.

2. Sportlétesítmények üzemeltetése:

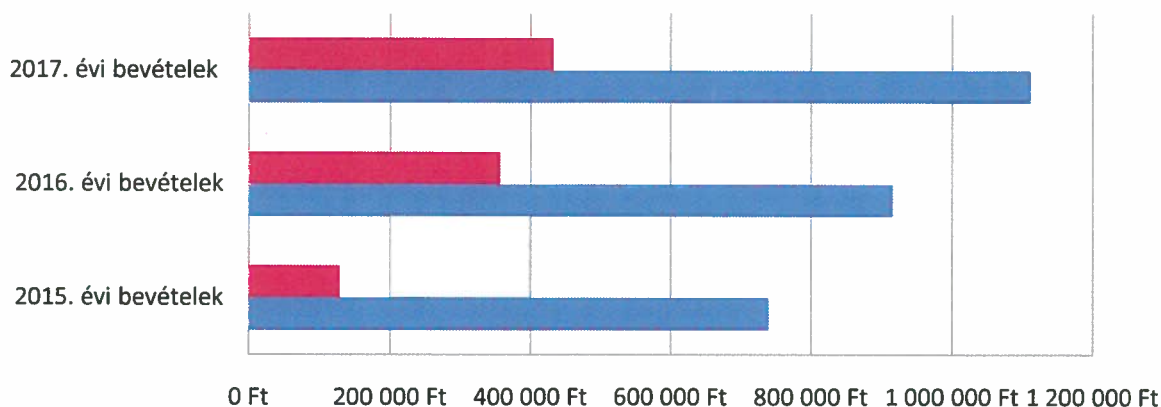
A Városgondnokság üzemeltetési kötelezettségébe tartozik:

- Dani Margit Sportcsarnok, Kossuth u. 40. szám,
- Érparti Sportpálya, Érpart u. 2. szám,
- Kungyalu Sportpálya, Kungyalu Móra F. u. ,
- Műfüves labdarúgópálya, Széchenyi ltp. .

A Dani Margit Sportcsarnokban 4 fő közalkalmazott (2 karbantartó, 1 ügyintéző, 1 sportszervező) dolgozik, munkájukat 2 fő közfoglalkoztatott segíti.

A sportcsarnok bevételei 2016-hoz viszonyítva emelkedtek.

Dani Margit Sportcsarnok edzőtábor bevételek



	2015. évi bevételek	2016. évi bevételek	2017. évi bevételek
■ július	128 000 Ft	356 000 Ft	432 000 Ft
■ augusztus	740 000 Ft	916 000 Ft	1 111 500 Ft

Az épület felújításával egy időben zajlott a villámvédelem javítása. A villámhárító rendszer kivitelezésére a legkedvezőbb ajánlat 2.132.178 Ft volt, mely összegből 2.000.0000 Ft-ot az Önkormányzat biztosított.

Az Érparti Sportpálya üzemeltetése a Városgondnokság feladata volt már a megelőző években is. Biztosítottuk a pálya és az épület karbantartásához szükséges anyagokat a 2017. évi költségvetési előirányzatban meghatározottak terhéig. A Kunszentmártoni Torna Egylettel jó munkakapcsolatot ápol a Városgondnokság. A pálya és az épület karbantartását 1 fő technikai létszám biztosításával látjuk el. Adott esetekben, például épület karbantartása miatt létszámot csoportosítottunk át a feladat végrehajtásához.

Kungyalui sportpálya rendszeresen karbantartott.

Az Önkormányzat és a Magyar Labdarúgó Szövetség által elkészített műfüves labdarúgópálya 2016 nyarán került átadásra. Az MLSZ által előírt negyedéves nagy karbantartásokat elvégeztettük a Corvinus Kert Kft-vel. A műfüves pályát 443,5 órában használták a sportot kedvelői (ebből ingyenes használat 383 óra, tényleges bérlet 60,5 óra). A műfüves pálya 2017-ben 151.250,-Ft bevételt hozott. A Városgondnokság, az MLSZ és az Önkormányzat által kötött szerződésben foglaltakat szem előtt tartva működteti a műfüves pályát.



A **városi sportszervező** 2015-2019 közötti sportkoncepció alapján, az abban elvárásként megfogalmazottak szerint végzi feladatát. Az elvégzett feladatát az alábbiak szerint foglalom össze:

Kunszentmárton Város Képviselő-testülete határozatával az alábbi sportfejlesztési tervet határozta meg:

I. Óvodai testnevelés, sport

Az óvodáknak kiemelt célként kell kezelni a gyermekek mozgásfejlesztését mind az óvodai nevelési, mind szabadidős programok keretein belül. Kiemelt nevelési feladat a mozgásfejlesztés, az egészséges életmódra való nevelés. A Képviselő testület éves szinten a költségvetési rendeletben háromszori alkalommal biztosítja a Szt. Anna Katolikus Óvodának Dani Margit Városi Sportcsarnok használatát. Az óvoda ezeken a napokon bonyolítja le a Tótágas Torna Túrát, az Óvodai Focitornát és Óvodai Egészségnapot. Az Önkormányzati Óvoda szintén 3 alkalommal veheti igénybe térítésmentesen a sportcsarnokot. A Tavaszi Ovifoci Torna, a Vitamin és Sportnap, és a Mozdulj Sportnap. Mindkét óvoda rendezvényeire az a jellemző, hogy a felsorolt sporttevékenységekbe bevonják a szülőket is. A Kihívás Napja programban mind a két óvoda saját sportrendezvényekkel vett részt.

II. Iskola testnevelés, sport

Kunszentmárton Város Önkormányzata, a Klebelsberg Intézményfenntartó Központ, valamint a Városgondnokság közös megállapodása értelmében a mindennapos testnevelési órák megtartása érdekében a sportcsarnok használatát folyamatosan biztosította, ugyanakkor a Klebelsberg Intézményfenntartó Központ 2017. május 31. napjával felmondta szerződést

III. Versenysport és Utánpótlás sport

Városunkban a labdarúgás és kézilabda sportágakat az Önkormányzat, mindenkor igyekszik támogatni. Az elmúlt évben mind a KuTE, mind a UniTrade KKSK a TAO pályázat keretében jelentős támogatásban részesült.

A Sportcsarnok nagyszabású felújítása, 2017. szeptember 08-tól kezdődött el amely 2018. március 22. befejeződött. Ezen időszak alatt a sport- és szabadidős rendezvények szüneteltek.

IV. Szabadidősport

A civil szervezeteknek és baráti társaságoknak egész évben biztosítva van a szabadidős program a sportcsarnok valamint a műfüves pálya területén.

3. Közfoglalkoztatás

A Kunszentmártoni Önkormányzat Városgondnokságánál az alábbi hosszabb, rövidebb időtartamú közfoglalkoztatási programok futottak:

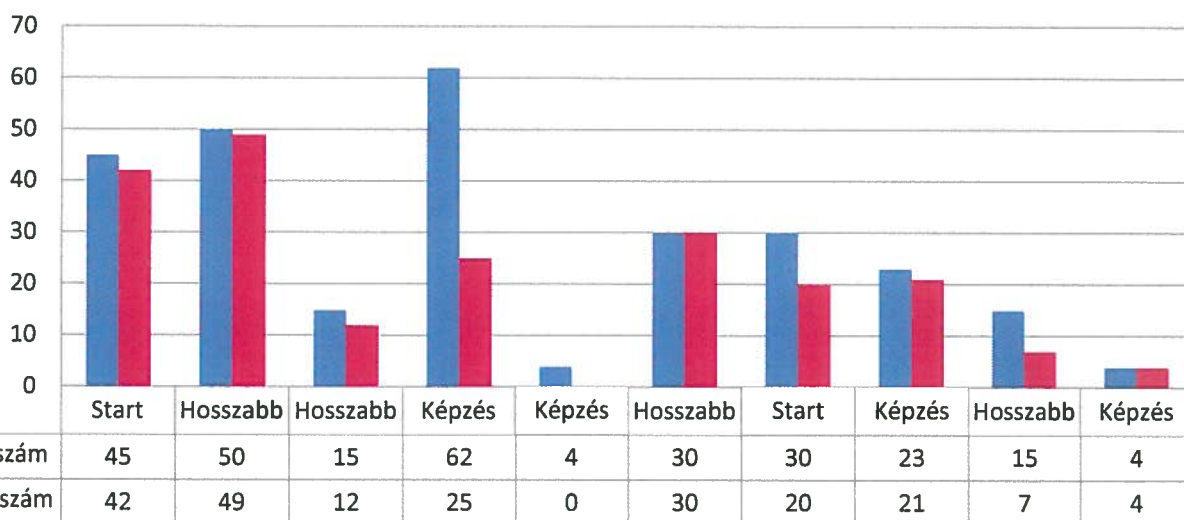
- Foglalkoztatás időtartama: 2016.03.01. – 2017.02.28.
Tervezett létszám: 45 fő
Ténylegesen alkalmazott létszám: 42 fő
Jellege: startmunka minta program
- Foglalkoztatás időtartama: 2016.03.21. – 2017.02.28
Tervezett létszám: 50 fő
Ténylegesen alkalmazott létszám: 49 fő
Jellege: Hosszabb időtartamú közfoglalkoztatás
- Foglalkoztatás időtartama: 2016.12.01. – 2017.02.28.
Tervezett létszám: 15 fő
Ténylegesen alkalmazott létszám: 12 fő
Jellege: Hosszabb időtartamú közfoglalkoztatás
- Foglalkoztatás időtartama: 2017.01.12. – 2017.03.08.
Tervezett létszám: 62 fő
Ténylegesen alkalmazott létszám: 25 fő
Jellege: Képzés
- Foglalkoztatás időtartama: 2017.03.01. – 2017.03.31.
Tervezett létszám: 4 fő
Ténylegesen alkalmazott létszám: 0 fő
Jellege: Képzés
- Foglalkoztatás időtartama: 2017.03.01. – 2018.02.28*
Tervezett létszám: 30 fő
Ténylegesen alkalmazott létszám: 30 fő
Jellege: Hosszabb időtartamú közfoglalkoztatás
- Foglalkoztatás időtartama: 2017.03.01. – 2018.02.28.*
Tervezett létszám: 30 fő
Ténylegesen alkalmazott létszám: 20 fő
Jellege: Startmunka mintaprogram
- Foglalkoztatás időtartama: 2017. 03. 31. – 2017.06.14.
Tervezett létszám: 23 fő
Ténylegesen alkalmazott létszám: 21 fő
Jellege: Képzés
- Foglalkoztatás időtartama: 2017.11.16. – 2018.03.07.
Tervezett létszám: 15 fő
Ténylegesen alkalmazott létszám: 7 fő
Jellege: Hosszabb időtartamú közfoglalkoztatás

- Foglalkoztatás időtartama: 2017.12.19. – 2018.02.19.
Tervezett létszám: 4 fő
Ténylegesen alkalmazott létszám: 4 fő
Jellege: Képzés

Ténylegesen alkalmazottak létszáma 210 fő.

Itt szeretném megjegyezni, hogy a Városgondnokság által végzett feladatok teljesítéséhez elengedhetetlenül szükségesek a közfoglalkoztatási programok. Tapasztalataink azt mutatják, hogy a programok feltöltése évről-évre nehezebb. Ennek okai a nem megfelelő (orvosilag nem alkalmas) munkaerő, illetve a munkanélküliek többsége nő akikkel azonban nem lehet minden feladatot elvégezni (pl. aszfaltozás, szegélynyírás, árokásás, stb.) A Jász-Nagykunszolnok Megyei Kormányhivatal Munkaügyi Kirendeltsége képzési programjait rajtunk keresztül szervezi, ez nekünk többlet munkát és kiadást jelent. A közfoglalkoztatási programokban nincs lehetőség az adminisztratív feladatok költségeinek elszámolására.

Közfoglalkoztatási programok létszám alakulása



A * jelölt pályázatok rendelkeztek dologi kiadásokkal, melyeknek összértéke: 11.041.609,-Ft volt. Ebből a keretből munkaruhát, munkavédelmi lábbelit, szerszámokat és anyagokat vásároltunk. Bár ténylegesen sok program zajlott 2017-ben, azonban dologi kiadással csak két pályázat rendelkezett. Tapasztalataink azt mutatják, hogy a dologi támogatások évről-évre csökkennek, sok pályázatba már tervezni sem lehet azokat. Ez azonban a jövőre nézve további problémákat vett fel.

A közfoglalkoztatás keretében elvégzett feladatokat összegezve és nem pályázonként mutatjuk be.

Közterületek, zöldterületek fenntartása

- o városunk közterületeinek, útpadkáinak napi szintű takarítása, az így keletkezett hulladék összegyűjtése, kiszállítása
- o az elültetett növények (1250 palánta virág, 40 gömbkőris, 147 gömbakác csemete) rendszeres gondozása; parlagfű irtás
- o játszóterek napi szintű takarítása
- o a növények napi szintű gondozása (kapálás, locsolás), parlagfű irtás
- o város zöldterületeinek folyamatos fűnyírása (kerékpárút, parkok, stb.), az így keletkezett zöld hulladék összegyűjtése, elszállítása

Utak karbantartása

Az idei évben két közfoglalkoztatási programban nyílt lehetőség utak javítására, járdák építésére.

- JN-05M/01/004430-1/2017 startmunka mintaprogram
- JN-05M/01/004774-2/2017 hosszabb távú közfoglalkoztatás

A pályázatokban biztosított dologi összegből, a szerszámok és munkaruházat mellett az alábbi anyagok kerültek beszerzésre:

○ aszfalt + aszfaltszállítás	110 tonna
○ cement	33 mázsa
○ bányakavics	130 tonna
○ áteresztő-két féle-	162 darab
○ zúzott kő	45 tonna

A feladat elvégzésébe bevont közfoglalkoztatott dolgozók száma 30 fő. A fenti anyagokból 18 méter járda, 22 darab beton előfej, 5 darab fordító-ülepítő akna készült el.

A 110 tonna aszfalt az alábbi utcákba került bedolgozásra

- Szilárdfy Jakab utca
- Rákóczi utca
- Tompa-Pozsonyi sarok
- Alkotmány utca
- Dózsa György utca
- Kossuth utca
- Bethlen utca
- Pozsonyi utca
- Honvéd utca
- Kálmán utca
- Szentesi út
- Kisfaludy utca
- Csongrádi utca
- Sörház utca
- Tóth utca
- Madách utca
- Munkácsy utca
- Hunyadi utca
- Vécsey utca
- Árpád körút
- Kölcsey utca
- Szirom utca
- Táncsics utca
- Bartók Béla utca
- Jókai utca



Alkotmány utca



Táncsics utca

Intézményeink logisztikai biztosítása

A Városgondnokság üzemeltetésében levő intézmények gördülékeny üzemeltetési feladatok ellátásához szükségesek a közfoglalkoztatásban résztvevők.

Takarítási, konyhai kisegítői, karbantartási feladatokat látnak el az alábbi kihelyezett területeken:

- Városi Piac
- Sportcsarnok
- Melegítő konyhák
- Köztársaság tér 8. „B” épület takarítása

Kungyalu

Kungyalu esetében elmondható, hogy 2017. évben 4 – 10 fő közötti közfoglalkoztatotti létszámmal biztosítottuk a település rész

- közterületeinek napi szintű takarítása, gondozása;
- a keletkezett hulladék összegyűjtése,
- zöldterületek fűnyírása, kaszálása,
- köztemető területének karbantartása, többszöri nyírása.

Kungyalu területén elvégzendő feladatokhoz, sok esetben a kunszentmártoni közfoglalkoztatotti, műszaki állományból pótolunk munkaerőt.

Egyéb városgazdálkodáshoz kapcsolódó feladatok:

- városi rendezvények előkészítése (területrendezési, takarítási, pakolási, szállítási feladatok)
- anyagmozgatási feladatok városi intézményeknél, rendezvényeknél

A programokat ellenőrző hatóságok (Munkaügyi Központ, Belügy Minisztérium) azonnali beavatkozást igénylő hiányosságot nem találtak.

4. Vagyongazdálkodás, lakásügy

Nem lakás céljára szolgáló helyiségek:

- *Köztársaság tér 8.*
- *Kossuth u. 6. (volt házi orvosi rendelő)*
- *Kölcsey u. 7.*
- *Mátyás király u. 4.*
- *Mátyás király u. 21/b*
- *Kungyalu Árvácska u. 2.*
- *Kungyalu Radnóti u. 32.*
- *Konyha*

Az üres ingatlanokat havonta ellenőriztük, melyről feljegyzést készítettünk. Az épületeken kisebb állag megóvó intézkedéseket végeztünk. A vagyongazdálkodás bevételeit a bérleti díjak adják. Azonban elmondható, hogy egyes bérlők a megállapított jutányos bérleti díjakat sem rendezik határidőre. A Kunszentmárton, Rákóczi u. 3. nem lakás céljára szolgáló helyiséget 2017-ben átadtuk a Kunszentmártoni Ipari Park Kft. részére.

Lakások

A Kunszentmártoni Önkormányzat Város gondnoksága üzemeltetésében 48 darab szociális és piaci alapú bérlakás tartozik. Ebből 12 darab összkomfortos, 26 darab komfortos, 2 darab félkomfortos, 8 darab pedig komfort nélküli.

A Város gondnokság a Műszaki Osztállyal közösen, évente kétszer lakásbejárást tart. A lakásbejárások során ellenőriztük a lakások állagát, valamint azt, hogy a bérlők eleget tesznek-e a lakásbérleti szerződésben foglaltaknak.

A lakásbejárások után elmondható, hogy a bérlakások állapota folyamatosan romlik. Sok helyen kellene a tetőt teljesen vagy részlegesen felújítani, javítani. A nyílászárók (ajtók, ablakok) el vannak korhadva, alapvető funkciójukat csak részben vagy egyes esetekben tudják ellátni. Cseréjük indokolt lenne. A lakások külső és belső vakolata sem megfelelő, sok esetben salétromos, és a szigetelés hiánya miatt a lakás penészedik.

A Városgondnokság a fenti általános hibák javítását, cseréjét nem tudja megoldani. A fenti nagy volumenű állagmegóvási feladatokra nagyobb költségvetési keretre lenne szükség.

A Városgondnokság műszaki állománya az alábbi lakásoknál végzett karbantartást:

- Garay u.1/1.
- Garay u.1/2.
- Köztársaság tér 8/4.
- Mátyás király u. 7/1.
- Öcsödi u. 8.
- Kungyalu, Temető u. 32.
- Vég u. 4.
- Wesselényi u. 28/1/a.
- Kerületiház u. 39.
- Munkácsy u.5/8.
- Mátyás király u. 7/8.
- Kölcsey u. 8. I. em. 2.
- Alkotmány u. 13/1.
- Köttön u. 1.
- József Attila u. 9.

A karbantartások jellege: kémény javítás, tetőjavítás, bojler csere, kazán javítás és egyéb más nem részletezett azonnali beavatkozások .

Más szolgáltatók által elvégzett javítási feladatok:

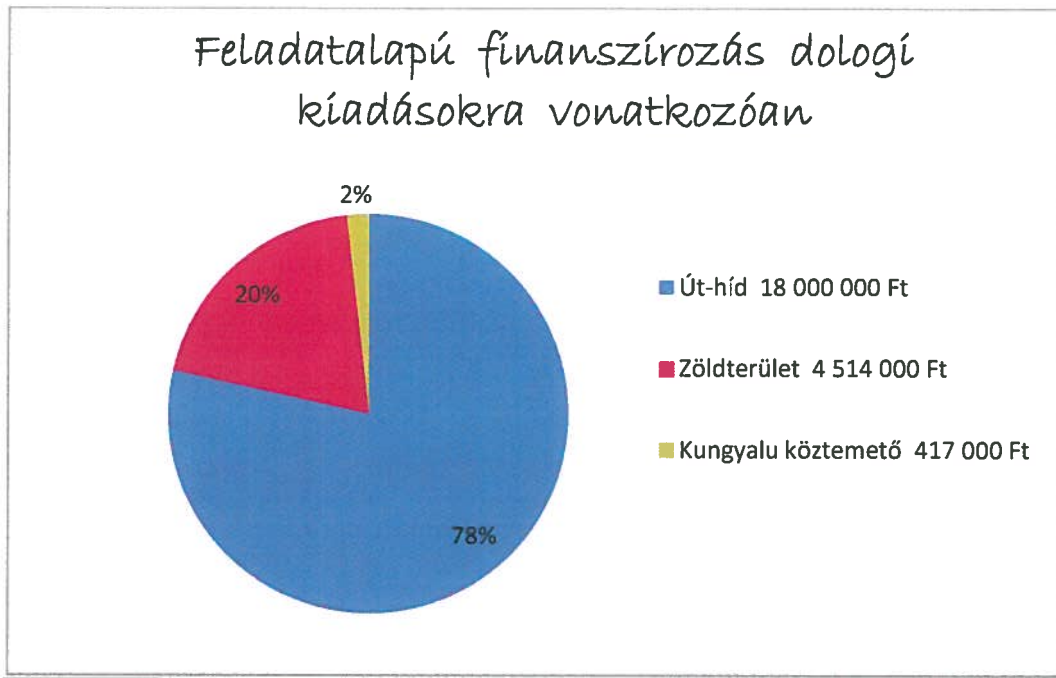
- Demeter u. 53. : kéménybélés csere
- Deák Ferenc u. 1/3: kémény bélés csere

A kéménybélés cseréjét a Katasztrófavédelem írta elő, az éves kémény ellenőrzés során. A Városgondnokság árajánlatokat kért be és a legkedvezőbb ajánlat elfogadása után a kéménybélések cseréjét megrendelte 813.638,-Ft értékben.

A Városgondnokság éves költségvetésében 1.300.000 Ft volt tervezve, ennek ellenére 2.255.672,- Forintot fordított dologi kiadásként lakásokra.

5. Városüzemeltetés

Feladatalapú finanszírozás

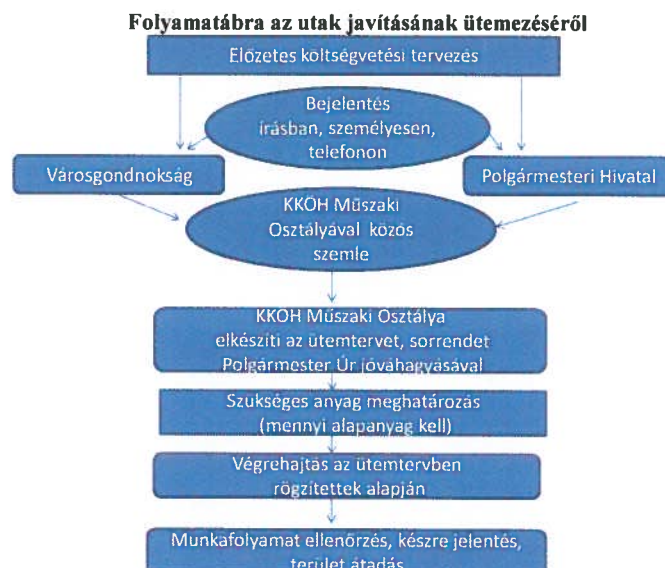


A feladat alapú finanszírozás dologi kiadásaiból fedezi a Városgondnokság a szemétszállítást, az út javításhoz szükséges anyagok beszerzését (lsd. alább), egyéb anyagok beszerzését (téli síkosság-mentesítés, járda program), gépjárművek üzemeltetését. A gépjárműparkunk előregedett, alkatrészekre az út-híd keret esetében 1.165.000 Ft-ot míg a zöldterület esetében 1.379.000Ft-ot költöttünk. A járművek javítása sok időt vesz el a napi szintű feladatoktól, így lehetőségeinkhez mérten a lehető legrövidebb időn belül igyekszünk üzemkész állapotba hozni.

- **Útjavítási, karbantartási munkák:**

Feladataink:

- Kátyúzás, földalapú utak zúzott köves stabilizációja, átjáró építés, áteresztő kihelyezés, előfej és járdakészítés.
- Feladat ellátáshoz meglévő gépparkunk előregedett. Törekedtünk és törekszünk a technikai háttér folyamatos fejlesztésére.



Ezt a finanszírozást az állam biztosítja az Önkormányzat részére 2017. évi anyagköltség összesen: 6.700.000,- Ft, melyből az alábbi anyagok kerültek beszerzésre

- Zúzottkő 258 tonna
- Bányakavics 71,5 tonna
- Cement 87 q
- Aszfalt 30 tonna + szállítás

Ezen anyagokból biztosítottunk lehetőséget a lakossági járda programra 1.000 e Ft értékben. Ezen lehetőséggel 14 kunszentmártoni lakos élt, akiknek a Műszaki osztállyal végzett közös helyszíni szemlét követően jogos igény esetén az anyagot biztosítottuk. Majd ismételten a Műszaki Osztállyal közösen ellenőriztük hogy az adott határidőig elkészültek-e az új járdák.



Alkotmány utcai új járda



Könyves Kálmán utcai új járda

• **Téli síkosság mentesítés:**

A feladatot zökkenőmentesen elvégeztük. Kollegáink téli időszakban folyamatos ügyeletet tartottak és szükség szerint a lehető legrövidebb időn belül reagáltunk az eseményekre. Az extrém időjárási körülmények miatt a tervezett útszóró anyag többszörösét használtuk fel.

• **Zöldterület kezelés:**

A zöldterület rendszeres karbantartásáról gondoskodtunk. E feladat ellátásához 3070 liter benzint használtunk fel, 1.062.883,-Forint értékben. Fűnyírásra használt gépeink elöregedtek, a fűszegély nyírók, önjáró fűnyírók javítása a tényleges feladat ellátástól sok időt vesznek el.

Városunk szebbé tételén dolgozva tavalyi évben virágtartókat készítettünk és helyeztünk el a Főtéren és környéken, melyekbe muskátlik kerültek beültetésre. A Városgondnokság közel 1000 virágpalánta beszerzéséről, ültetéséről, gondozásáról gondoskodott.



Napi szinten végeztük a játszótérek eszközeinek ellenőrzését, sérülés, rongálás esetén azok cseréjét.

- **Köztemető fenntartás:**

Kungyalu köztemető fenntartására biztosított keretből fedeztük a felmerülő közüzemi számlákat. A lakosság többszöri megkeresését követően saját költségvetésünkből, elkészítettük az előtetőt a ravatalozó elé.



Kommunális adó felhasználásra

- Az idei évben az Önkormányzat a kommunális adókból befolyt összegből 4.628.000 Ft-ot biztosított zúzottkőves utak stabilizációjára, valamint aszfalt javítási feladatokra; a 256/2017. Önkormányzati határozatában. A fenti összegből
 - 63,4 tonna aszfalt+szállítás
 - 184 tonna zúzottkőBeszerezését fedeztük.
- 1.260.000,-Ft értékben a Csengedi kertsor szemétszállítása illetve az útkarbantartása történt meg. Sajnos nagy problémát okoz, hogy ismeretlen személyek rendszeresen a csengedi konténerekhez hordják ki szemetüket.
- Aszfaltozási munkák az alábbi utcákban zajlottak. Felhasznált anyag mennyiség: 63,4 tonna
 - Juhász Gyula utca
 - Babits Mihály utca
 - Kinizsi utca
 - Hegyfok Kabos utca
 - Körös utca
 - Jókai utca
 - Szapáry utca
 - Benkő Albert utca
 - Zrínyi utca
 - Demeter utca

- Földutak közüzalékos útstabilizációja
 - Köttön utca
 - Nagy Lajos király utca
 - Erdőtér
 - Nádor utca
 - Tölgyfa utca

Környezetvédelmi alap felhasználása:

A 262/2017. (X. 26.) Önkormányzat határozatában 500.000,-Ft biztosított a feladat végrehajtására a Kossuth Lajos utcai fák pótlásának I. ütemét a Városgondnokság végezte. A Kossuth Lajos utcában 44 fa illetve díszcserje került elültetésre.

Egyéb városüzemeltetési feladatok:

- **Rekultivált szeméttelenp**
A biztosított keretből a kötelező talajvíz, és gázemissziós vizsgálatokat megrendeltük az összefoglaló jelentéssel együtt.
- **Piac:**
A piacok szervezése zavartalan volt. Bár a területen továbbra is feltáratlanul valahol elszivárog a víz. Többször megkíséreltük a csőtörést feltárni – kézi munkával, valamint külsős cég bevonásával csőtörés beméréssel is próbálkoztunk sikertelenül. A piacon levő sérült kutat kicseréltük.
- **Szűnyoggyérítés:**
Szűnyoggyérítési feladatokat a Városgondnokság külső vállalkozóval végeztette el. Egy fő technikai személyzetet, vegyszert és a technikát biztosítjuk a gázmester mellé (ezt a tevékenységet ugyanis csak gázmester végezheti).
- **Karbantartó csoport - Szolgáltatásaink:**

2016-ban a Városgondnokságon belül alakítottuk ki, karbantartó csoportunkat. A csoport feladatai a nagyobb karbantartási munkák elvégzése. Így a tavalyi évben az alábbi nagyobb feladatokat látták el:

- buszváró készítése – Csongrádi út, Kungyalu
- játszótéri kerítés a Köztársaság téri játszótéren, a 122/2017 Önk. határozatában 730 e Ft-ot biztosított az Önkormányzat a Köztársaság téri játszótér körbekerítésére. A feladatot az adott határidőre elvégeztük.



2017-ben nagyobb volumenű vállalt munkáink is voltak, melyeket mindig sikerült az adott határidőig befejezni, kivitelezni. Ezen feladatokat is a karbantartó csoportunk végezte:

- előtető készítés,
- Önkormányzati óvoda kialakításában való részvétel a Széchenyi lakótelepen valamint Deák Ferenc utcai épületben,
- iskola konyha felújítás,
- virágtartók készítése.

• **Kóbor ebek befogása**

A Kunszentmártoni Önkormányzat Városgondnoksága, 2017. november 28-án megbízási szerződést kötött a Testület által javasolt személlyel, aki az ebek befogását végzi közterületen. A tevékenység ellátása érdekében a Városgondnokság saját költségvetéséből kialakított egy 5 férőhelyes átmeneti kennelsort. Biztosította a befogáshoz szükséges eszközöket (befogóbot, chip leolvasó) és alkatrészeket (fecskendő, stb.)



• **Állati tetemek elszállítása**

Az állati tetemek elszállítását a Városgondnokság eseti szerződéses rendszerben végezteti az ATEV-vel.

• **Beruházások:**

A Városgondnokság által beszerzett eszközök a feladat ellátáshoz, valamint a feladat ellátás megkönnyítéséhez, meggyorsításához voltak szükségesek.

- informatikai beruházások
- fűtési rendszer felújítása
- emelőkosaras gépjármű

2017. nyarán beszerzésre került egy Nissan Cabstar típusú gépjármű melyre egy olasz gyártmányú 14 méteres Airone emelőkosár van fixen szerelve. Ez az emelőkosaras jármű hivatott, kiváltani a fakivágási feladatoknál drága pénzen bérelt daruskocsit. Az emelőkosaras járművel lakosságnak és közületeknek is vállalunk bér munkát, mely egyre nagyobb népszerűségnek örvend.



- **Munkavédelem:**

Az év folyamán elvégeztettük a szükséges és esedékes felülvizsgálatokat. Gépeinket rendszeresen ellenőriztetjük.

2017. év végén megrendeltük a munkavédelmi szabályzatban leírtaknak megfelelő munkaruhát dolgozóink részére.

2017. évben 3 munkabaleset történt a Városgondnokságnál. Három közfoglalkoztatottat ért baleset munkavégzés közben. A munkahelyi baleset körülményeit kivizsgáltuk, és a szükséges intézkedéseket megtettük.

A Városgondnokság épületei folyamatos karbantartást igényelnek, szükséges lenne az épületek külső vakolása, nyílászárók cseréje. Lehetőségeinkhez képest igyekszünk az állag megóvó intézkedések végrehajtására.

Összegzés

A Városgondnokság 2017. évben a költségvetésben meghatározott keretek között a város érdekeit szem előtt tartva a jogszabályok betartásával a takarékoság előtérbe helyezésével látta el tevékenységet.

A munkavégzések jelentős részét a város vezetésével, a műszaki osztállyal és a pénzügyi osztállyal engedélyeztettük. Minden nagyobb üzemeltetést érintő problémáról a Képviselő-testületet tájékoztattuk.

A Városgondnokság valamennyi dolgozója igyekszik tudásának legjavát adva elvégezni a feladatait. Közös célunk és feladatunk, hogy a város üzemeltetései igényeit a legjobb hatásokkal, de a takarékoság szem előtt tartásával végezzük el.


Ezúton is szeretném megköszönni a tisztelt Képviselő Testületnek, hogy a Városgondnokság technikai fejlesztését támogatja és forrás biztosításával hozzájárul a városüzemeltetés színvonalának emeléséhez.

Ez a beszámoló a pénzügyi beszámolóval összhangban készült, amelyet a Képviselő Testület már elfogadott.

Kérem a fenti beszámolóm elfogadását.

Kunszentmárton, 2018. június 12.

Tisztelettel:



Katona Zsolt
Igazgató

Tájékoztató:

Címe:

a BÁCSVÍZ Zrt. 2017. évi beszámolójáról

Testületi ülés dátuma:

2018. 06.28.

Készítés ideje:

2018. 06.11.

Készítette:

László Hortenzia

Ellenőrizte:

Dobáné Szabó Julianna

Jóváhagyta:

Dr. Hoffmann Zsolt

Tárgyalja meg:

	Nyílt ülés	Zárt ülés
Képviselő-testület	x	
Pénzügyi és Gazdasági Bizottság	x	
Ügyrendi, Civil kapcsolatok és Közművelődési Bizottság		
Egészségügyi és Szociális Bizottság		
Oktatási, Sport és Közbiztonsági Bizottság		
Roma Nemzetiségi Önkormányzat		



Kunszentmárton Város Polgármesterétől

☒ 5441 Kunszentmárton, Pf. 2 ☎ Tel: 56/560-500 Fax:56/461-158 E-mail: kunszentmarton@kunszph.hu

TÁJÉKOZTATÓ a BÁCSVÍZ Zrt. 2017. évi beszámolójáról

Tisztelt Képviselő-testület!

A BÁCSVÍZ Zrt. levélben tájékoztatta Kunszentmárton Város Önkormányzatát, hogy 2018. május 24-én az évi rendes közgyűlésén a részvényesek elfogadták a Társaság 2017. évi beszámolóját. Az Igazságügyi Minisztérium honlapjáról letöltött beszámoló tájékoztató jelleggel az előterjesztéshez csatolásra került.

A BÁCSVÍZ Zrt. településenként is összeállította a legfontosabb műszaki és gazdasági elemeket összefoglaló tájékoztatót, amely az ágazati bontású eredmény kimutatás üzemi eredmény szintig levezetéséből, a fennálló, lejárt kintlévőségből és a bérleti díj felhasználását bemutató kimutatásból áll. A tájékoztató az előterjesztés mellékleteként megtalálható.

A Képviselő-testület 245/2016. (IX.22.) számú határozatában fogadta el a Közműves ivóvízellátás és a közműves szennyvízelvezetés és –tisztítás Gördülő Fejlesztési Tervet (2017-2031).

A Képviselő-testület a 67/2018. (III.29.) számú határozatában elfogadta a víziközmű vagyon használatáért a Bácsvíz Zrt. által fizetett 2017. évi bérleti díj felhasználásáról szóló tájékoztatót és az üzemeltetési szerződés 2017. évi elszámolását lezártként tekinti.

Kérem a Tisztelt Képviselő-testületet, hogy az előterjesztést tárgyalja meg és a határozati javaslatot fogadja el.

Kunszentmárton, 2018. június 11.

Wenner-Várkonyi Attila
polgármester

**/2018. (VI.28.) határozat
a BÁCSVÍZ Zrt. 2017. évi beszámolójáról szóló tájékoztató elfogadásáról**

Kunszentmárton Város Önkormányzat Képviselő-testülete megtárgyalta és elfogadja a Bácsvíz Zrt. 2017. évi beszámolójáról szóló tájékoztatót.

Értesülnek:

- Képviselő-testület tagjai
- Várkonyi Attila polgármester
- Dr. Hoffmann Zsolt jegyző
- KKÖH Pénzügyi és Adóügyi Osztály
- KKÖH Számviteli Osztály
- BÁCSVÍZ Zrt. 6000 Kecskemét, Izsáki út 13.

Kmf.

Wenner-Várkonyi Attila
polgármester

Dr. Hoffmann Zsolt
jegyző

KN/493-17/2018



18KEC007070

BÁCSVÍZ Víz- és Csatornaszolgáltató Zrt.

6000 Kecskemét, Izsáki út 13. Pf.: 133. Tel.: 76/511 511 Fax: 76/481 282

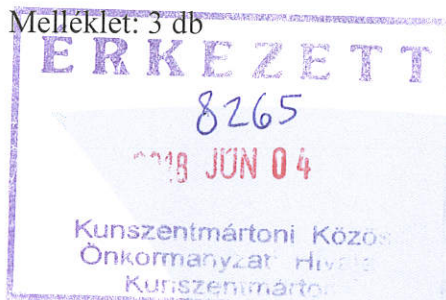
Email: info@bacsviz.hu



Kunszentmárton Város Önkormányzata
Wenner-Várkonyi Attila polgármester úr részére

Iktatószám: 020832-001/2018.
Ügyintéző: Aczél Péter

Kunszentmárton
Köztársaság tér 1.
5440



Tárgy: tájékoztatás

Tisztelt Polgármester Úr!

A BÁCSVÍZ Zrt. 2018. május 24. napján megtartott évi rendes közgyűlésén a részvényesek elfogadták Társaságunk 2017. évi beszámolóját.

Tulajdonosaink minél alaposabb és részletesebb informálása céljából **településenként**, illetve több települést ellátó víziközmű-rendszerek esetén **műszaki rendszerenként** összeállítottuk a legfontosabb műszaki és gazdasági elemeket összefoglaló tájékoztatót is, amelyet jelen levelünkkel küldünk meg az Ön részére.

Javítás-karbantartás vonatkozásában az Önök műszaki rendszerén a vízszolgáltatási ágazatnál *18 215 eFt*, míg a csatornaszolgáltatási ágazatnál *7 541 eFt* költsége merült fel Társaságunknak a 2017. évben.

Az 1. számú melléklet ágazati bontású *eredménykimutatást* tartalmaz üzemi eredmény szintig történő levezetéssel.

A 2. számú melléklet a 2017. december 31. napján fennálló, lejárt víz- és csatornadíj *kintlévőséget* szemlélteti lejárati szerint korosítva, illetve felhasználói szegmensenként csoportosítva.

Levelünk 3. számú mellékletében kerül bemutatásra a 2017. évi *bérleti díj és annak felhasználása*, tételes bontásban.

Kérjük tájékoztatásunk szíves elfogadását.

Kecskemét, 2018. május 28.

Tisztelettel:

Kurdi Viktor
elnök-vezérigazgató

előzetes

www.bacsviz.hu

Számlaszám: 12076903-00165296-00100006

VÍZ - a j ö v ő n k !



005

A BÁCSVÍZ ZRT. arculati FSC minősítésű papírra készült! Vedd a környezetet! www.fsc.org

VÍZSZOLGÁLTATÁSI ÁGAZAT
ÖSSZKÖLTSÉG ELJÁRÁSSAL KÉSZÍTETT EREDMÉNYKIMUTATÁS
2017. ÉV

KUNSZENTMÁRTON

[adatok E Ft-ban]

Sorszám	Megnevezés	2017. 1-12. hó
01.	Belföldi értékesítés nettó árbevétele	92 302
02.	Exportértékesítés nettó árbevétele	0
I.	Értékesítés nettó árbevétele	92 302
03.	Saját termelésű készletek állományváltozása	0
04.	Saját előállítású eszközök aktivált értéke	0
II.	Aktivált saját teljesítmények értéke	0
III.	Egyéb bevételek	11 137
05.	Anyagköltség	9 913
06.	Igénybe vett szolgáltatások értéke	25 376
07.	Egyéb szolgáltatások értéke	3 899
08.	Eladott áruk beszerzési értéke	78
09.	Eladott (közvetített) szolgáltatások értéke	0
IV.	Anyagjellegű ráfordítások	39 266
10.	Béreköltség	38 618
11.	Személyi jellegű egyéb kifizetések	8 283
12.	Bérfelrakások	10 002
V.	Személyi jellegű ráfordítások	56 903
VI.	Értécsökkenési leírás	4 396
VII.	Egyéb ráfordítások	23 070
A.	Üzemi (üzleti) tevékenység eredménye	-20 196

CSATORNASZOLGÁLTATÁSI ÁGAZAT
ÖSSZKÖLTSÉG ELJÁRÁSSAL KÉSZÍTETT EREDMÉNYKIMUTATÁS
2017. ÉV

KUNSZENTMÁRTON

[adatok E Ft-ban]

Sorszám	Megnevezés	2017. 1-12. hó
01.	Belföldi értékesítés nettó árbevétele	81 599
02.	Exportértékesítés nettó árbevétele	0
I.	Értékesítés nettó árbevétele	81 599
03.	Saját termelésű készletek állományváltozása	0
04.	Saját előállítású eszközök aktivált értéke	0
II.	Aktivált saját teljesítmények értéke	0
III.	Egyéb bevételek	16 484
05.	Anyagköltség	11 877
06.	Igénybe vett szolgáltatások értéke	26 294
07.	Egyéb szolgáltatások értéke	3 529
08.	Eladott áruk beszerzési értéke	0
09.	Eladott (közvetített) szolgáltatások értéke	0
IV.	Anyagjellegű ráfordítások	41 700
10.	Béreköltség	27 753
11.	Személyi jellegű egyéb kifizetések	5 412
12.	Bérfelrakások	7 392
V.	Személyi jellegű ráfordítások	40 557
VI.	Értécsökkenési leírás	2 571
VII.	Egyéb ráfordítások	27 847
A.	Üzemi (üzleti) tevékenység eredménye	-14 592

Víz- és csatornadíjak kintlevőségéről szóló kimutatás

Település: Kunszentmárton

Határnap: 2017. 12. 31.

Banki nap: 2017. 12. 31.

szegmens lejárat	Lakossági	Nem lakossági	Összesen
1-30 nap	5 934 492 Ft	137 764 Ft	6 072 256 Ft
31-90 nap	3 147 936 Ft	2 070 894 Ft	5 218 830 Ft
91-180 nap	1 458 407 Ft	23 604 Ft	1 482 011 Ft
181-365 nap	2 108 942 Ft	1 954 160 Ft	4 063 102 Ft
1 éven túli	11 022 846 Ft	1 038 053 Ft	12 060 899 Ft
Összesen	23 672 623 Ft	5 224 475 Ft	28 897 098 Ft

Közszentmárton

2017. évi nyitó maradvány	Ivóvíz-szolgáltatás 35 587 275	számlaszám	kiegvenlítés	Csatormaszolgáltatás 13 685 703	számlaszám	kiegvenlítés
Bérleti díj 2017-ben	16 104 720			16 178 400		
2016. évi bérleti díj elszámolás	3 639 720	V17001000071	utalva 2017.04.11.-én	5 310 900	V17001000071	utalva 2017.04.11.-én
2017. I. negyedév	4 155 000	V17001000090	utalva 2017.05.05.-én	3 622 500	V17001000090	utalva 2017.05.05.-én
2017. II. negyedév	4 155 000	V17001000189	utalva 2017.07.28.-án	3 622 500	V17001000189	utalva 2017.07.28.-án
2017. III. negyedév	4 155 000	V17001000224	utalva 2017.10.27.-én	3 622 500	V17001000224	utalva 2017.10.27.-én
Készletidőszakok 2017-ben	18 182 979			7 791 675		
Irinyi u. 23. (hrsz.: 2679) bekötővezeték rekonstrukció	111 150			364 577		
Demeter István u. 66. (hrsz.: 894) bekötővezeték rekonstrukció	115 582			633 400	1066239	utalva 2017.06.13.-án
Kossuth Lajos út. (hrsz.: 3552) bekötővezeték rekonstrukció	163 612			181 500		
Szenesi út 28. (hrsz.: 2448) bekötővezeték rekonstrukció	116 038			4 582 851	1066240	utalva 2017.06.13.-án
Móra Ferenc u. 24. (hrsz.: 39372) bekötővezeték rekonstrukció	137 726			709 529	1066241	utalva 2017.06.13.-án
Jászapát u. 30. (hrsz.: 577) bekötővezeték rekonstrukció	139 147	1066242	utalva 2017.06.13.-án			
Almos u. 31. (hrsz.: 3117) bekötővezeték rekonstrukció	135 533					
Könyves Kálmán u. 53. (hrsz.: 3187) bekötővezeték rekonstrukció	94 920					
Almos u. 49. (hrsz.: 31027) bekötővezeték rekonstrukció	139 096					
Berecsényi u. 2. (hrsz.: 3356) tűzcsap csere	295 048					
Jászapát u. 25. (hrsz.: 577) bekötővezeték rekonstrukció	76 997					
Hegyfőly Kabos u. 25. (hrsz.: 665) bekötővezeték rekonstrukció	87 524					
Verecs János u. 24. (hrsz.: 243) bekötővezeték rekonstrukció	290 323	1067783	utalva 2017.09.26.-án			
Verecs János u. 29. (hrsz.: 243) bekötővezeték rekonstrukció	153 822					
Izabella királyné u. 9. (hrsz.: 3028) bekötővezeték rekonstrukció	121 742					
Verecs János u. (hrsz.: 242) csomópont rekonstrukció	487 772					
VACONO100-31-0046-S-FLOW+SBF4+IP54 frekvenciaváltó	439 000					
Vison X9 network RT 4. szintű upgrade 3 szimtról	352 000	1067784	utalva 2017.09.26.-án			
2 db MVI 7003-PPDM DM PNI 16 nyomásfokozó szivattyú	1 816 016					
Bekötővezeték cserek - Csokman u. (hrsz.: 2704, 2705)	2 779 632	1067786	utalva 2017.09.26.-án			
5 db karkifolyó mérésítése	723 881					
Csongrád u. 45. (hrsz.: 31027) bekötővezeték rekonstrukció	108 903					
Zöldmező u. 29. (hrsz.: 0401) bekötővezeték rekonstrukció	166 319					
Madách u. 3. (hrsz.: 3325) bekötővezeték rekonstrukció	145 435	1069322	utalva 2017.12.21.-én			
Léna u. (hrsz.: 0390) bekötővezeték rekonstrukció	168 697					
Vásártér u. 22. (hrsz.: 1149) bekötővezeték rekonstrukció	113 721					
Bekötővezeték cserek - Kálmán u. (hrsz.: 3187)	7 498 062	1069321	utalva 2017.12.21.-én			
Központi vezérfőszekrény felújítása	572 189	1069343	utalva 2017.12.21.-én			
Vagyonbiztosítás	613 092					
2017. évi záró maradvány	33 509 016			22 072 420		



**KIEGÉSZÍTŐ MELLÉKLET
a 2017.évi beszámolóhoz**

Kecskemét, 2018. április 3.

a vállalkozás vezetője
(képviselője)

I. Általános rész

1. A BÁCSVÍZ Zrt. bemutatása

A cég neve:	BÁCSVÍZ Víz- és Csatornaszolgáltató Zártkörűen Működő Részvénytársaság
Székhelye:	6000 Kecskemét, Izsáki út 13.
Honlap:	www.bacsviz.hu
Az alapítás (átalakulás) időpontja:	1991. december 31. az Észak-Bács-Kiskun Megyei Vízmű Vállalat jogutódjaként
Működési forma:	Zártkörűen Működő Részvénytársaság
Cégjegyzék száma, kelte:	03-10-100039, 1992. november 26.
Tulajdonosi szerkezet:	100 %-ban települési önkormányzatok és a Magyar állam tulajdona
Többségi tulajdonos:	Kecskemét Megyei Jogú Város Önkormányzata HU 6000 Kecskemét, Kossuth tér 1.
Alaptevékenység:	Víztermelés, - kezelés,- elosztás, szennyvízelvezetés, - kezelés
Társaság jegyzett tőkéje:	- alakuláskor 3.585.000 E Ft - 2017. XII.31-én 3.100.904 E Ft

A Társaság működési területe: Kecskemét, Kiskunfélegyháza, Tiszakécske, Kunszentmiklós, Kunszentmárton, Nagykőrös és Cegléd vonzáskörzetébe tartozó, összesen 57 település.

A Részvénytársaság legfőbb szerve a tulajdonosok képviselőiből álló közgyűlés. Az igazgatóság 5 főből áll, melynek tagja és egyben elnöke a vezérigazgató. A felügyelő bizottság tagjainak száma 6 fő, melyből 2 fő a BÁCSVÍZ Zrt. munkavállalóit képviseli.

A Társaság a számvitelről szóló, többször módosított 2000. évi C. törvényben *(továbbiakban: Szt.)* foglaltak alapján könyvvizsgálatra kötelezett, amelyet megbízási szerződés alapján az NC & C Kft. végez. A Kft. kijelölt könyvvizsgálója Czibulkáné dr. Németh Emília (MKVK ig. száma: 000770) kamarai tag könyvvizsgáló.

A könyvviteli szolgáltatás körébe tartozó feladatok irányításáért, vezetéséért felelős személy: Oláh Rita, 191267 szám alatt nyilvántartásba vett könyvviteli szolgáltatás végzésére jogosult mérlegképes könyvelő.

2. A számviteli politika rövid ismertetése

a.) Az éves beszámoló összeállításánál alkalmazott értékelési eljárások

A Szt.-ben foglalt előírásoknak megfelelően a befektetett eszközöket, valamint a forgóeszközöket a törvény szerinti bekerülési értéken, a saját vállalkozáson belül végzett beruházások teljesítményértékét pedig közvetlen önköltségen értékeltük. Csökkentettük azokat a Szt.-ben rögzített, továbbá Társaságunk számviteli politikájában meghatározott értékcsökkenés, illetve értékvesztés összegével. Társaságunk a mérlegkészítés időpontjában a követeléseket azok 2017. december 31-i leltára alapján értékeltük.

A vállalkozói és közületi körben a követelések minősítése és az értékvesztés elszámolása egyedileg történt. A számviteli politikában meghatározott kisösszegű követelések, adósonként 150 E Ft alatti vevőkövetelések értékelése és az értékvesztés képzése azok együttes minősítése alapján, csoportosan került meghatározásra.

A készleteknél a választott értékelési mód számított mozgóátlagár, azaz a készleten lévő termékek átlagára korrigálásra kerül az új beszerzési értékkel.

A rendszeresen beszerzésre kerülő készletek körében 2018. február 28-ig árcsökkenésről tudomásunk nincs, így értékvesztést elszámolni nem kellett.

Céltartalék képzés során, a mérleg fordulónapján rendelkezésre álló információk alapján állapítjuk meg a szükséges mértéket.

Társaságunknál az adatfeldolgozás 2001. január 1-től az SAP R/3 alapú integrált ügyviteli rendszerben történik, melynek 2007. évben a második verzióváltása volt. A víz- és csatornadíjak számlázására 2012. április hónaptól SAP IS-U modult alkalmazzuk. E rendszer érvényesíti az egyszeri rögzítés elvét. A főkönyv és a megfelelő analitikus számlák között a kapcsolatot a számlakeret teremti meg. Az on-line könyvelés keretében minden gazdasági esemény megjelenik az analitikus számlákon egyedi tételként és a hozzárendelt számlán keresztül a főkönyvben. Ez a folyamat tehát automatikus és biztosítja, hogy a főkönyv és az analitikus számlák egyenlege mindenkor megegyezzen.

b.) Az értékcsökkenés elszámolásának módszere, az elszámolás gyakorisága

Terv szerinti értékcsökkenés elszámolása

Az értékcsökkenés elszámolása a Társaság számviteli politikája alapján, a várható használati időnek megfelelően történik.

Az értékcsökkenést a bruttó értékből kiindulva lineáris leírással állapítjuk meg havi elszámolással, naptári napokra számolva.

A 100.000 Ft egyedi bekerülési érték alatti vagyoni értékű jogok, tárgyi eszközök, valamint szellemi termékek esetén az értékcsökkenési leírást a használatba vételkor egy összegben számoljuk el.

Terven felüli értékcsökkenés elszámolása

Társaságunk a feleslegessé vált, rendeltetészerűen nem használható immateriális javak és tárgyi eszközök után számol el terven felüli értékcsökkenést.

c.) Az éves beszámoló formájának választása

Társaságunk a mérleget a Szt. szerinti „A” változatban készíti el. Az eredménykimutatás - a 2013. évtől folyamatosan - összköltség eljárással kerül összeállításra. Az éves beszámoló elkészítése tekintetében a 2011. évi CCIX. törvény (továbbiakban: Vksztv.) 49. §-ban, illetve az 58/2013. (II. 27.) Kormányrendelet 91 – 94. §-ban előírt számviteli szétválasztás a Társaságra, mint víziközmű-szolgáltatás engedélyesre a 2013. évtől kötelező.

Az Éves beszámoló fordulónapja 2017. december 31., mérlegkészítés időpontja 2018. február 28.

3. Vagyoni, pénzügyi helyzet és a jövedelmezőség alakulása

3.1. Vagyoni helyzet alakulása

[adatok ezer Ft-ban]

MEGNEVEZÉS		2016. év	2017. év	Változás %
A.	Befektetett eszközök	2 487 988	2 952 873	118,69%
	I. Immateriális javak	108 111	100 731	93,17%
	II. Tárgyi eszközök	2 347 651	2 375 539	101,19%
	III. Befektetett pénzügyi eszközök	32 226	476 603	1478,94%
B.	Forgóeszközök	2 733 864	2 799 068	102,39%
	I. Készletek	306 239	253 675	82,84%
	II. Követelések	1 477 114	1 568 123	106,16%
	III. Értékpapírok	0	0	-
	IV. Pénzeszközök	950 511	977 270	102,82%
C.	Aktív időbeli elhatárolások	61 793	66 369	107,41%
	ESZKÖZÖK ÖSSZESEN	5 283 645	5 818 310	110,12%

D.	Saját tőke	3 391 112	3 545 992	104,57%
	I. Jegyzett tőke	3 100 704	3 100 904	100,01%
	II. Jegyzett, de még be nem fizetett tőke (-)	0	0	-
	III. Tőketartalék	0	0	-
	IV. Eredménytartalék	237 699	290 408	122,17%
	V. Lekötött tartalék	0	0	-
	VI. Értékelési tartalék	0	0	-
	VII. Adózott eredmény	52 709	154 680	293,46%
E.	Céltartalékok	787 424	904 409	114,86%
F.	Kötelezettségek	644 017	888 462	137,96%
	I. Hátrasorolt kötelezettségek	0	0	-
	II. Hosszú lejáratú kötelezettségek	0	0	-
	III. Rövid lejáratú kötelezettségek	644 017	888 462	137,96%
G.	Passzív időbeli elhatárolások	461 092	479 447	103,98%
	FORRÁSOK ÖSSZESEN	5 283 645	5 818 310	110,12%

A vagyoni helyzet és tőkeszerkezet mutatói

MUTATÓ MEGNEVEZÉSE	MUTATÓ SZÁMÍTÁSA	2016. év	2017. év
Befektetett eszközök aránya	$\frac{\text{Befektetett eszközök}}{\text{Összes eszköz}} * 100$	47,09%	50,75%
Tőkeerősség	$\frac{\text{Saját tőke}}{\text{Források összesen}} * 100$	64,18%	60,95%
Befektetett eszközök fedezete	$\frac{\text{Saját tőke}}{\text{Befektetett eszközök}} * 100$	136,30%	120,09%
Saját tőke növekedési mutató	$\frac{\text{Saját tőke}}{\text{Jegyzett tőke}} * 100$	109,37%	114,35%
Eladósodottság mértéke	$\frac{\text{Kötelezettségek}}{\text{Saját tőke}} * 100$	18,99%	25,06%

Befektetett eszközök aránya

A befektetett eszközök összes eszközhöz viszonyított aránya az előző évi sinthez képest kedvezőbben alakult, értéke 3,66 százalékponttal nőtt.

Eszközök finanszírozása - a saját tőke aránya

A tőkeerősség alapján megállapítható, hogy a vállalkozás eszközeinek 60,95 %-át finanszírozza saját tőke. A mutató értéke előző évhez képest csekély mértékű, 3,23 százalékpontos csökkenést mutat.

Befektetett eszközök fedezettsége

A befektetett eszközök fedezettsége 136,30%-ról 120,09%-ra csökkent. Az előző évhez képest mind a saját tőke mind a befektetett eszközök értéke emelkedett, a mutató értékének elmozdulása a befektetett eszközök nagyobb arányú növekedésének tudható be.

Növekvő saját tőke

A saját tőke növekedési mutató 4,98 százalékponttal javult 2016. évhez képest. A jegyzett tőke 0,01%-kal emelkedett, míg a saját tőke a gazdasági év adózott eredményének köszönhetően 4,57%-kal, 154.880 E Ft-tal erősödött.

Eladósodottság mértéke

Azt mutatja, hogy a saját források a kötelezettségek hány százalékát fedezik. A Társaság a vizsgált időszakokban nem rendelkezett hosszú lejáratú kötelezettségekkel, ezért a mutató a rövid lejáratú kötelezettségek és a saját tőke arányát tükrözi. 2016-ban az eladósodottsági mutató értéke 6,07 százalékponttal romlott, melynek oka, hogy a rövid lejáratú kötelezettségek 244.445 E Ft-tal, míg a saját tőke 154.880 E Ft-tal emelkedett.

3.2. Pénzügyi helyzet alakulása

A pénzügyi helyzet mutatói

MUTATÓ MEGNEVEZÉSE	MUTATÓ SZÁMÍTÁSA	2016. év	2017. év
Likviditási mutató	$\frac{\text{Forgóeszközök}}{\text{Rövid lejáratú kötelezettségek}}$	4,25	3,15
Likviditási gyorsráta	$\frac{\text{Forgóeszközök} - \text{Készletek}}{\text{Rövid lejáratú kötelezettségek}}$	3,77	2,86
Hosszú távú likviditás	$\frac{\text{Üzemi (üzleti) tevékenység eredménye}}{\text{Kötelezettségek}} \cdot 100$	19,73%	35,56%
Vevőállomány aránya a szállítóállományhoz	$\frac{\text{Vevők}}{\text{Szállítók}} \cdot 100$	239,29%	298,29%

2017. évben a Társaság likviditási helyzete stabil képet mutatott.

Mind a szállítói, mind pedig a költségvetéssel szembeni kötelezettségeinket határidőben teljesítettük. A kiegyensúlyozott gazdálkodás eredményeként folyószámlahitel igénybevételére nem került sor.

A **likviditási mutató** arról ad tájékoztatást, hogy a különböző likviditási fokozatú eszközök összege hány százalékát fedezi a rövid távú kötelezettségeknek.

Az egy éven belül lejáratú kötelezettségek és forgóeszközök aránya kedvező. Az éven belül mobilizálható eszközök a rövid lejáratú kötelezettségeknek közel háromszorosát teszik ki.

A **hosszú távú likviditási mutató** arra ad választ, hogy az üzemi (üzleti) tevékenység eredménye milyen mértékben fedezi a kötelezettségeket. A mutató értéke 19,73%-ról 35,56%-ra emelkedett. Ennek oka, hogy az üzemi(üzleti) tevékenység eredménye nagyobb mértékben emelkedett, mint a kötelezettségek összértéke.

A **vevő és szállítóállományt** vizsgálva megállapítható, hogy Társaságunk vevőkövetelése közel háromszor nagyobb, mint a szállítóállomány. A mutató értéke 59,00 százalékponttal emelkedett, ami azt jelenti, hogy Társaságunk hitelezői pozíciója erősödött a 2016. évhez képest.

3.3. Jövedelmezőség alakulása

A jövedelmezőségi helyzet mutatói

MUTATÓ MEGNEVEZÉSE		MUTATÓ SZÁMÍTÁSA	2016. év	2017. év
Eszközhatékonysági mutatók	ROA	$\frac{\text{Adózás előtti eredmény}}{\text{Eszközök összesen}} * 100$	2,46%	5,43%
	ROI	$\frac{\text{Adózott eredmény}}{\text{Eszközök összesen}} * 100$	1,00%	2,66%
Tőkearányos jövedelmezőség (ROE)		$\frac{\text{Adózott eredmény}}{\text{Saját tőke}} * 100$	1,55%	4,36%
Árbevétel-arányos üzemi (üzleti) eredmény (ROS)		$\frac{\text{Üzemi (üzleti) tevékenység eredménye}}{\text{Értékesítés nettó árbevétele}} * 100$	1,56%	3,58%
Élőmunka ráfordítás arányos jövedelmezőség		$\frac{\text{Üzemi (üzleti) tevékenység eredménye}}{\text{Személyi jellegű ráfordítások}} * 100$	3,74%	9,00%
Tőkearányos működési eredmény (ROCE)		$\frac{\text{Üzemi (üzleti) tevékenység eredménye}}{\text{Saját tőke+hosszúlejáratú kötelezettségek}} * 100$	3,75%	8,91%

A BÁCSVÍZ Zrt. működésében 2016-ban és 2017-ben rendkívüli gazdasági esemény nem történt, ezen időszakok mutatói a normál üzemmenet szerinti értékeket mutatják.

Eszközhatékonyság

Az eszközállomány alapján számított hatékonysági mutató (ROA) értéke 2,97 százalékponttal emelkedett az előző évi arányszámhoz viszonyítva. A hatékonysági mutató pozitív változása annak tudható be, hogy az adózás előtti eredmény 143,35%-kal, 186.168 E Ft-tal nőtt a 2016. évi eredményszinthez képest. A ROI mutató értéke a bázis évi rentábilis gazdálkodás további javulásából fakadóan szintén emelkedést mutat, melynek mértéke 1,66 százalékpont.

Tőkearányos jövedelmezőség

A ROE mutató értéke a 2016. évihez képest kedvezőbb értéket mutat, mely annak köszönhető, hogy mind az adózott eredmény, mind a saját tőke értéke nőtt, azonban az adózott eredmény jelentősebb mértékben emelkedett az előző évhez képest. Az adózott eredmény 193,46%-kal, azaz 101.971 E Ft-tal, a saját tőke értéke 4,57%-kal 154.880 E Ft-tal javult a bázishoz viszonyítva.

Alaptevékenység jövedelmezősége

Az árbevétel arányos jövedelmezőségi mutató 2016. évhez viszonyítva 2,02 százalékpontos emelkedést mutat. Ennek oka, hogy az értékesítés nettó árbevétele kisebb mértékben, 8,01 %-kal, 653.517 E Ft-tal nőtt, mint az üzemi (üzleti) tevékenység eredménye.

Élőmunka ráfordítás hatékonysága

Az élőmunka ráfordítás hatékonysága az előző évhez képest 5,26 százalékponttal javult. A változás azzal indokolható, hogy míg a személy jellegű ráfordítások összege 3,28%-kal, 111.522 E Ft-tal emelkedett a vállalkozás működéséből származó eredménye jelentősebb mértékben, azaz 148,58%-kal, 188.815 E Ft-tal emelkedett.

Tőkehatékonyság

A tőkehatékonysági mutató előző évhez viszonyított 5,16 százalékpontos erősödése szintén az üzemi (üzleti) tevékenység eredményének növekedésének tudható be.

[adatok ezer Ft-ban]

MUTATÓ MEGNEVEZÉSE	MUTATÓ SZÁMÍTÁSA	2016. év	2017. év
Kamatok, adózás és értékcsökkenés előtti eredmény (EBITDA)	Üzemi tevékenység eredménye+ Értékcsökkenési leírás	470 087	642 167

Kamatok, adózás és értékcsökkenési leírás előtti eredmény

A mutató a Társaság aktuális üzleti eredményességét tükrözi, mivel független attól, hogy milyen annak tőkeszerkezete, hogy nyereséges vagy veszteséges-e az adott vagy a megelőző években, illetve mennyit költött beruházásokra a múltban.

A pénzügyi mutatószám 2016. évhez viszonyítva 36,61%-kal, 172.080 E Ft-tal nőtt.

Az üzemi tevékenység eredményének emelkedése mellett az amortizáció 4,88%-kal, 16.735 E Ft-tal elmarad a bázis évi szinttől.

3.4. számú melléklet az 58/2013 (II.27.) Kormányrendelet által meghatározott mutatószámok

A víziközmű-szolgáltatókra vonatkozó engedélyezési feltételek közgazdasági viszonyainak meghatározása

Sorsz.	MUTATÓ MEGNEVEZÉSE	MUTATÓ SZÁMÍTÁSA	ELVÁRT HATÁRÉRTÉK*	2016. év	2017. év
1.	Tőkeerősség	Saját tőke ----- Mérlegfőösszeg - VKÜköt- PTÁmpasszív-VKFPénzeszközök- MAKHasználati díj	0,3 vagy afelett	0,65	0,62
2.	Eladósodottsági mutató	Összes kötelezettség - VKÜköt - MAKHasználati díj ² ----- Mérlegfőösszeg - VKÜköt- PTÁmpasszív-VKFPénzeszközök- MAKHasználati díj ¹	0,65 vagy azalatt	0,12	0,15
3.	Likviditási mutató	Pénzeszközök és Likvid értékpapírok + Követelések ----- Rövid lejáratú kötelezettségek	1,0 vagy afelett	3,77	2,86

* Az engedély kiadásának feltételeként elvárt határérték.

Társaságunk mindhárom mutató esetében megfelel az elvárt határértéknek.

Rövidítések:

VKÜköt = A Vksztv. 15. § (2) bekezdésében meghatározott víziközmű-üzemeltetési jogviszonnyal összefüggő kötelezettség, a mérleg forrásoldalán a hosszú lejáratú kötelezettségek között szerepeltetett összegben.

PTÁmpasszív = kapott pályázati támogatások passzív időbeli elhatárolásokban található fel nem oldott része.

VKFPénzeszköz = közműfejlesztési célra kapott pénzeszközök halasztott bevételként elszámolt passzív időbeli elhatárolásban található része.

MAKHasználati díj¹ = a Vksztv. 18. § (2) bekezdése szerinti, az ellátásért felelőssel kötött megállapodás alapján kezelt használati díj miatt kimutatott kötelezettség vagy egyéb passzíva, a mérleg forrásoldalán szerepeltetett összegben.

MAKHasználati díj² = a Vksztv. 18. § (2) bekezdése szerinti, az ellátásért felelőssel kötött megállapodás alapján kezelt használati díj miatt kimutatott kötelezettség, a mérleg forrásoldalán szerepeltetett összegben.

3.5. Cash Flow-kimutatás

[adatok ezer Ft-ban]

Megnevezés	+-	2016. év	2017. év
I. Szokásos tevékenységből származó pénzeszköz-változás (Működési cashflow 1-13. sorok)		513 163	879 805
Adózás előtti eredmény	+-	129 869	316 037
- véglegesen kapott pénzeszközök	-	-647	-16 800
+ véglegesen adott pénzeszköz	+	198 260	80 612
1. Korrigált adózás előtti eredmény	+-	327 482	379 849
2. Elszámolt amortizáció	+	343 008	326 273
3. Elszámolt értékvesztés és visszaírás, terven felüli amortizáció	+	-27 544	12 247
4. Céltartalék képzés és felhasználás különbözete	+-	-69 527	116 985
5. Befektetett eszközök értékesítésének eredménye	+-	2 602	-15 106
6. Szállítói kötelezettség változása	+-	67 999	-21 051
7. Egyéb rövidelejáratú kötelezettség változása	+-	-113 793	278 290
8. Passzív időbeli elhatárolások változása	+-	64 389	18 355
9. Vevőkövetelés változása (értékvesztéssel és visszaírással korrigálva)	+-	232 945	-200 683
10. Forgóeszközök (vevő és pénzeszköz nélkül) változása	+-	-228 088	150 579
11. Aktív időbeli elhatárolások változása	+-	-9 150	-4 576
12. Fizetett, fizetendő adó (nyereség után TAO)	-	-77 160	-161 357
13. Fizetett, fizetendő osztalék, részesedés	-	0	0
II. Befektetési tevékenységből származó pénzeszköz-változás (14-16. sorok)		-335 216	-345 057
14. Befektetett eszközök beszerzése	-	-339 452	-369 322
15. Befektetett eszközök eladása	+	4 236	24 265
16. Kapott osztalék (tőketartalékba)	+	0	0
III. Pénzügyi műveletekből származó pénzeszköz-változás (17-27. sorok)		-182 571	-507 989
17. Részvénykibocsátás bevétele (tőkebevonás)	+	0	200
18. Kötvénykibocsátás bevétel	+	0	0
19. Hitel, kölcsön felvétele	+	0	0
20. Hosszú lejáratra nyújtott kölcsön és bankbetétek törlesztése, megszüntetése, beváltása	+	26 642	30 723
21. Véglegesen kapott pénzeszköz	+	647	16 800
22. Részvénybevonás (tőkeleszállítás)	-	0	0
23. Kötvény és hitelviszonyt megtestesítő értékpapír visszafizetés	-	0	0
24. Hitel, kölcsön törlesztése, visszafizetése	-	0	0
25. Hosszú lejáratra nyújtott kölcsön és elhelyezett bankbetét	-	-11 600	-475 100
26. Véglegesen átadott pénzeszköz	-	-198 260	-80 612
27. Alapítókcal szembeni, ill. egyéb hosszú lejáratú kötelezettség változása	+-	0	0
IV. Pénzeszközök változása (+I.+II.+III. sorok)	+-	-4 624	26 759

3.6. Kivételes nagyságú vagy előfordulású költségek, bevételek és ráfordítások

2017. év

A Szt. értelmében a kiegészítő mellékletben be kell mutatni a számviteli politikában meghatározott kivételes nagyságú vagy előfordulású bevételek, költségek és ráfordítások összegét, azok jellegét.

[adatok ezer Ft-ban]

Kivételes nagyságú	Összeg
- Bevételek	0
- Költségek	0
- Ráfordítások	532 727
<i>Közműadó</i>	<i>532 727</i>

Kivételes előfordulású	Összeg
- Bevételek	0
- Költségek	0
- Ráfordítások	0

3.7. A Szt. 88. §-ának (8) bekezdése alapján

Társaságunknál jogszabályi előírás alapján a könyvvizsgálat kötelező.

2017. évi üzleti évre vonatkozóan a beszámoló könyvvizsgálatáért (folyamatos könyvvizsgálat) a könyvvizsgáló által felszámított díj 3.353 E Ft + ÁFA.

II. Tájékoztató rész

A TÁRSASÁG RÉSZVÉNYEINEK TULAJDONOSOK KÖZÖTTI MEGOSZLÁSA

A Társaság alaptőkéje alakuláskor 3.585.000 E Ft összegű bemutatóra szóló részvény
1991. december 31.

Sorsz.	Önkormányzat	Részvények			Összérték [E Ft]
		1 millió Ft-os	100.000 Ft-os	1.000 Ft-os	
		[db]			
1.	Kecskemét	2 208	1	22	2 208 122
2.	Ballószög	10	3	3	10 303
3.	Nyárlőrinc	12	9	61	12 961
4.	Városföld	11	9	80	11 980
5.	Kiskunfélegyháza	392	8	86	392 886
6.	Kunszállás	10	2	29	10 229
7.	Bugac	15	7	11	15 711
8.	Bugacpusztaháza		7	26	726
9.	Gátér	5	6	81	5 681
10.	Jakabszállás	18	7	84	18 784
11.	Orgovány	25	6	32	25 632
12.	Fülöpjakab	3	7	5	3 705
13.	Tiszakécske	143	1	39	143 139
14.	Lakitelek-Tóserdő	37	2	7	37 207
15.	Tiszaalpár	22	9	81	22 981
16.	Lajosmizse	82	5	78	82 578
17.	Kunbaracs	7		70	7 070
18.	Szentkirály	9		17	9 017
19.	Kerekegyháza	44	2	64	44 264
20.	Felsőlajos	3	6	50	3 650
21.	Kunszentmiklós	97	7	50	97 750
22.	Dunavecse	18	9	47	18 947
23.	Apostag	8	6	92	8 692
24.	Szalkszentmárton	14		28	14 028
25.	Tass	19	4	46	19 446
26.	Izsák	69	8	3	69 803
27.	Ágasegyháza	21	4	31	21 431
28.	Kunadacs	12	7	37	12 737
29.	Kunpeszér	8	7	66	8 766
30.	BKKM Önkormányzat	246	7	74	246 774
	Összesen:	3 568	156	1 400	3 585 000

A BÁC SVÍZ ZRT. RÉSZVÉNYEINEK TULAJDONOSOK KÖZÖTTI MEGOSZLÁSA

2017. december 31.

Sorsz.	Részvényesek	Részvények					Összérték [E Ft]	Szavazati (és tulajdoni) arány [%]
		Összevont 10.000 Ft-os				1.000 Ft-os		
		10 millió Ft-os	1 millió Ft-os	100.000 Ft-os	10.000 Ft-os			
		[db]						
1.	Ágasegyháza Község Önkormányzata		2	2	3	6	2 236	0,072%
2.	Akasztó Község Önkormányzata			1			100	0,003%
3.	Apaj Község Önkormányzata			1	3	4	134	0,004%
4.	Apostag Község Önkormányzata		7	4	5	5	7 455	0,240%
5.	Ballószög Község Önkormányzata	1	9	5	6	8	19 568	0,631%
6.	Bugac Nagyközség Önkormányzata	2	6	2	7	7	26 277	0,847%
7.	Bugacpusztaháza Község Önkormányzata	1	4	2	8	8	14 288	0,461%
8.	Cegléd Város Önkormányzata			1			100	0,003%
9.	Ceglédbercel Község Önkormányzata			1			100	0,003%
10.	Cibakháza Nagyközség Önkormányzata				6	7	67	0,002%
11.	Csépa Község Önkormányzata				6	7	67	0,002%
12.	Csemő Község Önkormányzata			1			100	0,003%
13.	Cserkeszlő Község Önkormányzata				6	7	67	0,002%
14.	Dunavecse Város Önkormányzata	1	5		9	5	15 095	0,487%
15.	Felsőlajos Község Önkormányzata		2	9	2		2 920	0,094%
16.	Fülöpháza Község Önkormányzata		4	6	9		4 690	0,151%
17.	Fülöpjakab Község Önkormányzata		3		4	4	3 044	0,098%
18.	Gátér Község Önkormányzata		8		1	3	8 013	0,258%
19.	Helvécia Nagyközség Önkormányzata	1	6	7	1	1	16 711	0,539%
20.	Izsák Város Önkormányzata				6	7	67	0,002%
21.	Jakabszállás Község Önkormányzata	1	5	6	8	6	15 686	0,506%
22.	Jászkarajenő Község Önkormányzata			1			100	0,003%
23.	Kecskemét Megyei Jogú Város Önkormányzata	172	3		7	2	1 723 072	55,567%
24.	Kerekegyháza Város Önkormányzata	4	4	2	9	2	44 292	1,428%
25.	Kiskunfélegyháza Város Önkormányzata	50	2	4	3	1	502 431	16,203%
26.	Kocsér Község Önkormányzata				6	7	67	0,002%
27.	Kunadacs Község Önkormányzata	1	2	2	6	9	12 269	0,396%
28.	Kunbaracs Község Önkormányzata		5	6	2	2	5 622	0,181%
29.	Kunpeszér Község Önkormányzata		8	5	7	3	8 573	0,276%
30.	Kunszállás Község Önkormányzata			4	3	5	435	0,014%
31.	Kunszentmárton Város Önkormányzata				6	7	67	0,002%

Sorsz.	Részvényesek	Részvények					Összérték	Szavazati (és tulajdoni) arány	
		Összevont 10.000 Ft-os				1.000 Ft-os			
		10 millió Ft-os	1 millió Ft-os	100.000 Ft-os	10.000 Ft-os		[E Ft]	[%]	
		[db]							
32.	Kunszentmiklós Város Önkormányzata	7	8	6	1	4	78 614	2,535%	
33.	Ladánybene Község Önkormányzata		8			1	3	8 013	0,258%
34.	Lajosmizse Város Önkormányzata	6	5	7	5	5	65 755	2,121%	
35.	Lakitelek Nagyközség Önkormányzata	4	3	1	4	4	3	43 143	1,391%
36.	Magyar Állam	18		5	5	5	3	180 553	5,823%
37.	Martfű Város Önkormányzata					6	7	67	0,002%
38.	Mikebuda Község Önkormányzata			1				100	0,003%
39.	Nagykőrös Város Önkormányzata					6	7	67	0,002%
40.	Nagyrév Község Önkormányzata					6	7	67	0,002%
41.	Nyárlőrinc Község Önkormányzata	2	2	3	6	6	4	22 364	0,721%
42.	Nyársapát Község Önkormányzata			1				100	0,003%
43.	Orgovány Nagyközség Önkormányzata	2		4			7	20 407	0,658%
44.	Öcsöd Nagyközség Önkormányzata					6	7	67	0,002%
45.	Pálmonostora Község Önkormányzata	1	2	3	6	6	2	12 362	0,399%
46.	Petőfiszállás Község Önkormányzata		8	1	6	6	9	8 169	0,263%
47.	Szabadszállás Város Önkormányzata					6	7	67	0,002%
48.	Szalkszentmárton Község Önkormányzata	1	5	7	7	7	9	15 779	0,509%
49.	Szelevény Község Önkormányzata					6	7	67	0,002%
50.	Szentkirály Község Önkormányzata		9	8	1	1	5	9 815	0,317%
51.	Tabdi Község Önkormányzata			1				100	0,003%
52.	Tass Község Önkormányzata	1	5	4	6	6	8	15 468	0,499%
53.	Tiszaalpár Nagyközség Önkormányzata	1	8	2	9	9	4	18 294	0,590%
54.	Tiszainoka Község Önkormányzata					6	7	67	0,002%
55.	Tiszakécske Város Önkormányzata	15	7	2	5	5	9	157 259	5,071%
56.	Tiszakürt Község Önkormányzata					6	7	67	0,002%
57.	Tiszasas Község Önkormányzata					6	7	67	0,002%
58.	Tiszaug Község Önkormányzata					6	7	67	0,002%
59.	Törtel Község Önkormányzata			1				100	0,003%
60.	Városföld Község Önkormányzata	1		1	2	6	6	10 126	0,327%
	Szavatzképes részvények összesen:	293	155	130	263	274	3 100 904	100,000%	
61.	Visszavásárolt saját részvény	0	0	0	0	0	0	0	
	Részvények mindösszesen:	293	155	130	263	274	3 100 904		

**Kimutatás
a Menedzsment, az Igazgatóság
és a Felügyelőbizottság tagjainak járandóságáról**

[adatok ezer Ft-ban]

Megnevezése	2016. év	2017. év
1. Tiszteletdíj		
Igazgatósági tagok	8 871	9 133
Felügyelőbizottsági tagok	8 283	8 808
Szociális hozzájárulás (27% ill. 22%)	4 632	3 947
Szakképzési hozzájárulás (1,5%)	257	269
Összesen:	22 043	22 157
2. Menedzsment költségei		
Munkabér (vezetői prémiummal)	87 411	82 823
Jutalom	9 771	1 592
Szociális hozzájárulás (27% ill. 22%)	26 239	18 264
Szakképzési hozzájárulás (1,5%)	1 458	1 266
Egyéb kifizetés		
Kiküldetés (belföldi)	0	0
Kiküldetés (külföldi)	0	0
Betegszabadság	138	608
Önkéntes nyugdíjpénztári munkált. tagdíj hozzájárulás	806	310
Étkezési utalvány	328	0
Kp. juttatás cafetéria	0	575
Lakáscélú munkáltatói támogatás	0	1 462
Szép Kártya	1 115	1 399
Ajándékutalvány	491	828
Sport és kultúraulvány	33	100
Egészségpénztári hozzájárulás	763	548
Útiköltség eseti	0	2
Végkielégítés	0	0
Összesen:	128 553	109 777
MINDÖSSZESEN:	150 596	131 934

Lekötött tartalék alakulása

2017. évben a Társaság lekötött tartalékkal nem rendelkezett.

Saját tőke alakulása

[adatok ezer Ft-ban]

Megnevezés	2016. év	Növekedés	Csökkenés	2017. év
Jegyzett tőke	3 100 704	200	0	3 100 904
Jegyzett, de be nem fizetett tőke	0	0	0	0
Tőketartalék	0	0	0	0
Eredménytartalék	237 699	52 709	0	290 408
Lekötött tartalék	0	0	0	0
Értékelési tartalék	0	0	0	0
Adózott eredmény	52 709	101 971	0	154 680
Saját tőke összesen	3 391 112	154 880	0	3 545 992

2017. évben Tabdi és Akasztó települések 100-100 E Ft értékben, névértéken vásároltak törzsrészcémet, ezért a jegyzett tőke összege 200 E Ft növekedést mutat.

Az eredménytartalék növekedése az előző évi 52.709 E Ft adózott eredmény átvételéből ered. Társaságunk saját tőkéjének, és összetevőinek értéke megfelel a Ptk. 3:133. § (2) és a Ptk. 3:270. § (1) a) pontokban előírt tőkevédelmi követelményeknek.

**Kimutatás
a tárgyévben foglalkoztatott munkavállalók átlagos statisztikai létszámáról
valamint a személyi jellegű ráfordításokról**

Megnevezés	M.e.	2016. év	2017. év
1. Foglalkoztatottak átlagos állományi létszáma	Fő	636,7	637,5
a. Teljes munkaidős összesen létszám		626,3	629,2
- Teljes munkaidős szellemi		186,9	198,4
- Teljes munkaidős fizikai		439,4	430,8
b. Egyéb foglalkoztatott		10,4	8,3
2. Bérköltség állománycsoportonként	E Ft	2 215 886	2 393 192
a. Teljes munkaidőben foglalkoztatott létszám bérköltsége		2 179 083	2 356 254
- fizikai		1 308 768	1 405 130
- szellemi		870 315	951 124
b. Egyéb foglalkoztatott		36 803	36 938
<i>2.1. Mozgó bér a bérköltségből</i>		<i>162 545</i>	<i>146 581</i>
3. Teljes munkaidős átlagkereset	Ft/fő/hó	289 941	312 070
- Teljes munkaidős átlagkereset fizikai		248 211	271 806
- Teljes munkaidős átlagkereset szellemi		388 048	399 498
4. Személyi jellegű egyéb kifizetések állománycsoportonként	E Ft	474 047	478 654
- Teljes munkaidős fizikai		279 687	299 993
- Teljes munkaidős szellemi		187 234	173 108
- Egyéb foglalkoztatott		7 126	5 553
5. Bérjárulékok jogcímenként	E Ft	708 769	638 378
- Szociális hozzájárulás		572 729	503 978
- Szakképzési hozzájárulás		33 594	36 186
- Egészségügyi hozzájárulás		74 254	68 035
- Rehabilitációs hozzájárulás		28 192	30 179

Visszavásárolt saját részvények alakulása

Izsák Polgármesteri Hivatalától Igazgatósági, illetve Közgyűlési döntés alapján Társaságunk 2006. évben visszavásárolt 9.106.000 Ft összegű és névértékű részvényt.

Indokolás: Izsák település korábban részvényesünk volt, azonban 1995. évben kivált Társaságunkból, részvény-visszavásárlás és a közművagyon kiadása mellett.

A 9.106.000 Ft összegű részvénye technikai okok miatt Társaságunknál maradt (működtető vagyonként nem tudtuk kiadni). Nevezett Önkormányzat 2006. évben megkereste Társaságunkat, s jelezte, hogy fenti összegű részvényét értékesíteni kívánja.

Működési területünk bővülése miatt 2009. évben öt, 2010-2011. években további két település vált a részvényesünké. E miatt a visszavásárolt saját részvények fordulónapi, könyv szerinti névértéke 8.306.000 Ft összegre csökkent.

2012. január 1-től Tiszaug Község Önkormányzata is Társaságunk részvényesévé vált 100.000 Ft névértékű részvény vásárlásával. E miatt a visszavásárolt saját részvények fordulónapi, könyv szerinti névértéke 8.206.000 Ft összegre csökkent.

2013. január 1-től kilenc újonnan csatlakozó település (Nagykőrös, Cserkeszölő, Martfű, Kocsér, Tizzasas, Csépa, Izsák, Cibakháza valamint Öcsöd) vásárolt egyenként 100.000 Ft névértékű részvényt Társaságunktól. Ezáltal a visszavásárolt saját részvények nyilvántartási értéke 2013. december 31. fordulónappal 7.306.000 Ft.

(Társaságunk 2006. évben történt átalakulása után a megváltozott részvénystruktúra alapján a visszavásárolt részvény 2013. évi névértéke 9.002.000 Ft.)

A saját részvények 9.002.000 Ft névértéken bevonásra kerültek a 2014.09.22-én 01-10-10039/169. számú cégbírósági végzéssel bejegyzett tőkeleszállítás során.

Kötelezettségek miatt zálogjoggal terhelt ingatlanok

2017. év

16714-2/2013. számú határozat alapján Nagykőrös, Abonyi út 21. sz. (5525 hrsz.) alatti - telephely megnevezésű- ingatlan 1/1 tulajdoni hányadára az adóhatóság a Pest Megyei Kormányhivatal Nagykőrösi Járási Hivatal Járási Földhivatalánál jelzálogjog bejegyzését kezdeményezte Nagykőrös Város Önkormányzata javára 2014.-2016. évi építményadó jogcímen évente 171 900 Ft kötelezettség és járulékai erejéig a helyi adókról szóló 1990. évi C. törvény (Htv.) 13/A, § (3) bekezdése alapján. A jelzálogjog 2015.-2016. évben bejegyzésre került, így a BÁCSVÍZ Zrt. 2014-2016. években az építményadó megfizetése alól mentességet kapott.

A Htv. 13/A. § (1) illetve (3) bekezdése értelmében:

(1) Ha a műemléki értéként külön jogszabályban védetté nyilvánított vagy önkormányzati rendelet alapján helyi egyedi védelem alatt álló **épületet (a továbbiakban: műemléképület) felújítják**, akkor az épület, illetve az épületben lévő önálló adótárgy (lakás, nem lakás céljára szolgáló épületrész) a (2)-(7) bekezdésekben meghatározottak szerint a felújításra 2008. január 1-jét követően kiadott építési engedély jogerőre emelkedését követő **három egymást követő adóévben mentes az adó alól.**

(3) Az adóhatóság az adómentességre jogosult kérelmét nyilvántartásba veszi és az adót évente megállapítja. **A megállapított, de meg nem fizetett adót** és az eredeti esedékességtől számított - 14/A. § (1) bekezdése szerinti - kamatot **az adóhatóság az ingatlanra bejegyzett jelzáloggal biztosítja.**

A Nagykőrösi Polgármesteri Hivatal Önkormányzati Iroda 2017. február 16. napján kelt határozatában foglaltak szerint Társaságunk a fenti ingatlant 12451-16/2013. számú jogerős építési engedély alapján felújította, a felújítás, átalakítás 2014.január 24-én jogerős 1027-1/2014. számú használatbavételi engedély kiadásával befejeződött. A 2017. március 21-én kelt 1190-4/2017.számú határozatban a Nagykőrösi Polgármesteri Hivatal a Nagykőrös, Abonyi út 21. sz. (5525 hrsz.) alatti - telephely megnevezésű- ingatlanra vonatkozó jelzálogjog törlését rendelte el.

Társaságunk 2017. év fordulónapján jelzáloggal terhelt ingatlannal nem rendelkezett.

III.

Specifikus rész

A mérleghez és eredmény-kimutatáshoz kapcsolódó kiegészítések

1. Mérleghez kapcsolódó kiegészítések

Immateriális javak állományváltozása,
BÁCSVÍZ Zrt. tulajdonában lévő eszközöknél

a) Bruttó érték változása

[adatok ezer Ft-ban]

Megnevezés	Nyitó	Növekedés	Csökkenés	Átsorolás	Záró
Vagyoni értékű jogok	362 585	22 848			385 433
Üzleti vagy cégérték					
Szellemi termékek, kis értékűvel együtt	640 003	21 792			661 795
Kísérlet. fejl.aktivált értéke					
Alap.-átszerv. akt.értéke					
Összesen:	1 002 588	44 640	0	0	1 047 228

b) Halmozott értékcsökkenés változása

[adatok ezer Ft-ban]

Megnevezés	Nyitó	Növekedés	Csökkenés	Átsorolás	Záró
Vagyoni értékű jogok	303 445	21 098			324 543
Üzleti vagy cégérték					
Szellemi termékek kisértékűvel együtt	591 032	30 922			621 954
Kísérlet. fejl.aktivált értéke					
Alap.-átszerv. akt.értéke					
Összesen:	894 477	52 020	0	0	946 497

c) Tárgyévi értékcsökkenés

[adatok ezer Ft-ban]

Megnevezés	Terv szerinti leírás			Terven felüli értékcsökkenés	Mind-összesen
	Lineáris	Kisértékű, költségként elsz. immat.javak	Összesen		
Vagyoni értékű jogok	21 098		21 098		21 098
Üzleti vagy cégérték					
Szellemi termékek	30 832	90	30 922		30 922
Kísérlet. fejl.aktivált értéke					
Alapít.-átszerv. akt.értéke					
Összesen:	51 930	90	52 020	0	52 020

**Tárgyi eszközök állományváltozása,
BÁCSVÍZ Zrt. tulajdonában lévő eszközöknél**

a) Bruttó érték változása

[adatok ezer Ft-ban]

Megnevezés	Nyitó	Növekedés	Csökkenés	Átsorolás	Záró
Ingtatlanok és a kapcsolódó vagyoni értékű jogok	2 015 850	72 624	38 432		2 050 042
Műszaki gépek, járművek, kísértékűvel	2 963 375	173 855	43 694		3 093 536
Egyéb berendezések, járművek, kísértékűvel	820 564	86 775	31 470		875 869
Tenyészállatok					
Beruházások	20 447	324 423	307 485		37 385
Összesen:	5 820 236	657 677	421 081	0	6 056 832

b) Halmozott értékcsökkenés változása

[adatok ezer Ft-ban]

Megnevezés	Nyitó	Növekedés	Csökkenés	Átsorolás	Záró
Ingtatlanok és kapcsolódó vagyoni értékű jogok	649 902	52 186	18		702 070
Műszaki gépek, járművek, kísértékűvel	2 207 084	157 031	40 420		2 323 695
Egyéb berendezések, járművek, kísértékűvel	615 598	65 037	25 107		655 528
Tenyészállatok					
Beruházások					
Összesen:	3 472 584	274 254	65 545	0	3 681 293

c) Tárgyévi értékcsökkenés

[adatok ezer Ft-ban]

Megnevezés	Terv szerinti leírás			Terven felüli értékcsökkenés	Mind-összesen
	Lineáris	Kisértékű költségként elszámolt TE	Összesen		
Ingtatlanok és a kapcsolódó vagyoni értékű jogok	52 186		52 186	38 413	90 599
Műszaki berendezések gépek, járművek	150 679	6 352	157 031	3 273	160 304
Egyéb berendezések, felszerelések, járművek	60 348	4 688	65 036	6 364	71 400
Tenyészállatok					
Beruházások					
Összesen:	263 213	11 040	274 253	48 050	322 303

Beruházások alakulása

2017. évben

[adatok ezer Ft-ban]

Ágazat	Nyitó	Növekedés	Aktiválás	Egyéb csökkenés	Záró
Víz	744	129 465	89 574	38 235	2 400
Csatorna	871	57 467	58 294		44
Egyéb	18 832	137 491	121 382		34 941
Összesen	20 447	324 423	269 250	38 235	37 385

Követelések

2017. december 31.

Társaságunk követelései között a legjelentősebb tétel a vevőkkel szemben, áruszállításból és szolgáltatásnyújtásból eredő rövidlejáratú követelésekből származik.

Az egyéb követelések között a munkavállalókkal szembeni, valamint az adóhatósággal és önkormányzatokkal szembeni adó és járulék követeléseket tartjuk nyilván. Ezek elszámolása, a kötelezettségekkel történő összevezetése a következő gazdasági évben megtörténik.

[adatok ezer Ft-ban]

Megnevezés	2016. év	2017. év
Követelések áruszállításból és szolgáltatásnyújtásból, vevők	1 176 162	1 365 186
-ebből tárgyévben elszámolt értékvesztés	210 374	202 746
-ebből tárgyévben visszaírt értékvesztés	240 160	191 088
Egyéb követelések	300 952	202 937
Összesen:	1 477 114	1 568 123

Egyéb követelések

2017. december 31.

Itt kerül kimutatásra a munkavállalói tartozások, a visszatérítendő adók, az igényelt, de még nem teljesített támogatások, valamint a rövid lejáratra kölcsönadott pénzeszközök értéke.

Társaságunknak értékpapír ügyletből származó, valamint ki nem utalt támogatásból eredő követelése a gazdasági évben nem keletkezett.

Az egyéb követelések mérlegfordulónapi összegére értékvesztést nem képeztünk, valamennyit könyvszerinti értéken tartjuk nyilván.

[adatok ezer Ft-ban]

Megnevezés	2016. év	2017. év
Dolgozókkal szembeni követelések	17 070	17 102
Adóhatósággal szembeni elszámolások	263 681	174 188
Költségvetési szervekkel szemben fennálló követelések	6 043	2 860
Egyéb rövid lejáratú követelések	14 158	8 787
Összesen:	300 952	202 937

Aktív időbeli elhatárolások

Eredményt javító elszámolás (a Szt. által előírt kötelező elem), amely vonatkozik a bevételekre (növeli) és a költségekre (csökkenti). Bevételek közül a legjelentősebb tétel a víz- és csatornaszolgáltatás díja, mely szolgáltatásunk sajátosságaiból adódik.

[adatok ezer Ft-ban]

Megnevezés	Mérlegérték	Mérleg- fordulónapját követő évben esedékes	Későbbi évben esedékes
Bevételek aktív időbeli elhatárolása	62 407	62 407	0
- víz- és csatornadíj	59 414	59 414	0
- kamat	10	10	0
- biztosítási díj	2 983	2 983	0
Költségek, ráfordítások aktív időbeli elhat.	3 962	3 962	0
- 2018. évi biztosítási díjak	47	47	0
- előfizetési díjak (telefon, szaklapok, iratmegőrzés)	1 738	1 738	0
- energiaköltségek alapdíja 2018. évre	1 439	1 439	0
- 2018. évi szoftverkövetési díj	738	738	0
Aktív időbeli elhatárolás összesen	66 369	66 369	0

**0"-ás számlaosztályban szereplő
üzemeltetésre átvett eszközök tulajdonosonként**

2017. december 31.

[adatok ezer Ft-ban]

Tulajdonosok	Bruttó összeg
Alsó-Duna-Völgyi Vízügyi Igazgatóság	1 833
Ágasegyháza Község Önkormányzata	367 401
Apaj Község Önkormányzata	451 617
Apostag Község Önkormányzata	625 370
Ballószög Község Önkormányzata	303 873
Bugac Nagyközség Önkormányzata	1 877 334
Bugacpusztaháza Község Önkormányzata	106 315
Cegléd Város Önkormányzata	6 105 949
Ceglédbercel Község Önkormányzata	800 504
Cibakháza Nagyközség Önkormányzata	258 889
Csemő Község Önkormányzata	648 903
Csépa Község Önkormányzata	612 316
Cserkeszlő Község Önkormányzata	691 028
Dunavecse Város Önkormányzata	2 126 304
Felsőlajos Község Önkormányzata	64 563
Fülöpháza Község Önkormányzata	129 127
Fülöpjakab Község Önkormányzata	189 004
Gátér Község Önkormányzata	116 997
Helvécia Nagyközség Önkormányzata	723 076
Izsák Város Önkormányzata	1 533 219
Jászkarajenő Község Önkormányzata	348 220
Kecskemét és Térsége Szennyvízcsatorna és Tisztítótelep Tulajdonközössége	11 500 363
Kerekegyháza Város Önkormányzata	1 176 417
Kiskunfélegyháza Város Önkormányzata	8 529 178
KMJV Önkormányzata	9 402 200
Kocsér Község Önkormányzata	269 420
Kunadacs Község Önkormányzata	731 188
Kunbaracs Község Önkormányzata	73 366
Kunpeszér Község Önkormányzata	423 945
Kunszállás Község Önkormányzata	147 454
Kunszentmárton Város Önkormányzata	2 043 782
Kunszentmiklós Város Önkormányzata	3 983 890
Ladánybene Község Önkormányzata	81 398
Lajosmizse Város Önkormányzata	3 394 456
Lakitelek Nagyközség Önkormányzata	1 914 678
Magyar Állam	225 647
Martfű Város Önkormányzata	1 435 780
Mikebuda Község Önkormányzata	61 566
Nagykőrös Város Önkormányzata	7 224 074
Nagyrév Község Önkormányzata	21 749
Nyárlőrinc Község Önkormányzata	910 432
Nyársapát Község Önkormányzata	732 373
Orgovány Község Önkormányzata	816 982
Öcsöd Nagyközség Önkormányzata	2 047 077
Pálmonostor Község Önkormányzata	178 879
Petőfiszállás Község Önkormányzata	251 515
Szabadszállás Város Önkormányzata	3 197 145
Szalkszentmárton Község Önkormányzata	1 693 965

[adatok ezer Ft-ban]

Tulajdonosok	Bruttó összeg
Szelevény Község Önkormányzata	427 416
Szentkirály Község Önkormányzata	549 227
Tass Község Önkormányzata	2 372 647
Tiszaalpár Nagyközség Önkormányzata	2 610 099
Tiszainoka Község Önkormányzata	12 118
Tiszaújváros Város Önkormányzata	3 805 526
Tiszaújváros Község Önkormányzata	44 312
Tiszasas Község Önkormányzata	394 197
Tiszaug Község Önkormányzata	15 637
Törtel Község Önkormányzata	1 146 864
Városföld Község Önkormányzata	934 601
Összesen:	92 863 405

Társaságunknak apportként tulajdonba nem adott, bérleti-üzemeltetési szerződés alapján működtetett vízközművek, melyeket az előírások szerint a „0”-ás számlaosztályban kell nyilvántartani.

Ezen körbe tartozó vízközművek értéke évről évre nő, mivel a részvényes önkormányzatok pályázati forrásból újonnan megvalósított vízközmű beruházásait is Társaságunk működteti.

2017. évi céltartalékok

Az óvatosság és az összemérés elvét szem előtt tartva szükséges, hogy a mérleg fordulónapján már biztos, illetve nagy valószínűséggel bekövetkező jövőbeni költség, vagy ráfordítás tételekre a Társaság céltartalékot képezzen.

A Szt. 41. §-ában foglaltak alapján Társaságunknál a céltartalékok jogcímenkénti összege:

[adatok ezer Ft-ban]

Megnevezés	2017. évi nyitó érték	Feloldás	Képzés	2017. évi záró érték
2017. évben folyamatban levő peres ügyek miatti kötelezettségekre	18 500	-18 500	4 000	4 000
Garanciális vállalások miatti kötelezettségekre	13 629	-407	25 311	38 533
Várható költségek fedezetére:				
várható vagyonértékelési díjra	165 492	0	0	165 492
lejárt hitelesítésű vízmérőcserékre	22 286	-9 836	867	13 317
várható vízbekötések költségeire	14 859	0	0	14 859
I-II-es sz. vízműtelep szűrőtöltet elhelyezés	57 078	0	0	57 078
nagyjavítási munkák, vízszolgáltatási ágazat	382 950	-16 500	91 400	457 850
WOMA csatornatisztító gép nagyjavítási munkái	5 600	-940	0	4 660
nagyjavítási munkák komposztáló gépek, berendezések	14 330	0	9 500	23 830
nagyjavítási munkák, csatornaszolgáltatási ágazat	92 700	-5 000	37 090	124 790
Céltartalék mindösszesen	787 424	-51 183	168 168	904 409

Peres és peren kívüli ügyek

2017. évben

Társaságunknál jelenleg az alábbi peres ügy van folyamatban, amely nem víz- és csatornadíj követeléssel kapcsolatos, hanem egyéb jogcím alapján került érvényesítésre és pénzügyi vonatkozása lehet.

Egy felhasználóval kapcsolatban folyamatban lévő peres ügy:

Egy felhasználónk 818.700 Ft tőke, valamint késedelmi kamat megfizetésére kéri kötelezni kártérítés jogcímén Társaságunkat. A bírósági eljárásban két tárgyalás történt, majd igazságügyi szakértőt rendelt ki a bíróság. A várható kötelezettségekre figyelemmel mindösszesen 1.600.000 Ft céltartalék képzése javasolt. Az eljárás várható befejezésének időpontja: 2019. március.

Egy volt munkavállalónkkal kapcsolatban peres ügy van folyamatban:

Egy volt munkavállalónk munkaviszonya a munkáltató felmondásával megszűnt, amellyel nem értett egyet, és a Kecskeméti Közigazgatási és Munkaügyi Bíróságnál peres eljárást kezdeményezett. A várható kötelezettségekre figyelemmel mindösszesen 2.400.000 Ft céltartalék képzése javasolt. Az eljárás várható befejezési időpontja 2018. december.

Víz- és csatornadíj, valamint másodlagos tevékenységhez tartozó díjtartozása mind magánszemélyeknek, mind gazdálkodó szervezeteknek Társaságunkkal szemben nagyszámban áll fenn, ezért 2017. évben **1392** ügyben kezdeményeztünk fizetési felszólítást, illetve kértük a fizetési meghagyás kibocsátását, illetve végrehajtást.

Hosszú lejáratú kötelezettségek

2017. évben a Társaság hosszú lejáratú kötelezettséggel nem rendelkezett.

Környezetvédelem

2017. év

Társaságunk szennyvízelvezetési- és tisztítási alaptevékenységével környezetvédelmi feladatokat lát el. A tisztított szennyvíz befogadóba történő bevezetés kapcsán a Társaság 2017-ben Izsák és Szabadszállás szennyvíztisztítótelep vonatkozásában összesen 254 E Ft szennyvízbírságot fizetett.

A 2017. év során Társaságunk csatornabírságot nem szedett be.

Környezet védelmét szolgáló tárgyi eszközök

Társaságunk saját vagyonából a környezetvédelmet szolgáló eszközök körébe sorolható vagyonban az alábbi eszközök értéke jelenik meg:

- szennyvízelvezetés-tisztítási tevékenység ellátásához rendelkezésre álló tárgyi eszközök bruttó értéke: 148.451 E Ft.

- központi laboratórium tárgyi eszköz állományának bruttó értéke: 193.295 E Ft.

Veszélyes hulladékok, környezetre káros anyagok

A Társaság tevékenysége során keletkezett veszélyes hulladékok év végéig elszállításra kerültek, így azok nyitó és záró értéke nulla.

Veszélyes hulladékok 2017. évi mennyiségi adatai

Megnevezés	Azonosító (EWC) kód	Mennyiség (kg)
Festék maradék	080111*	55
Irodatechnikai hulladék	080317*	49
Fáradt olaj	130205*	1 690
Olajos iszap	130502*	11 540
Olajos víz	130507*	98
Olajos rongy	150202*	362
Veszélyes anyagokat tartalmazó vagy azokkal szennyezett csomagolási hulladék	150110*	562
Spray-s flakon	150111*	140
Olajos szűrő	160107*	193
Használatból kivont szerves vegyszerek	160507*	155
Akkumulátor	160601*	560
Azbeszt tartalmú ép. anyag	170605*	4 105
Laborvegyszer maradék	160506*	574
Fizikai-kémiai kez. szárm. iszapok	190205*	19 140
Fénycső	200121*	79
Elemek	200133*	82
Elektronikai hulladék	200135*	1 041
Összesen:		40 425

Passzív időbeli elhatárolások

Eredményt csökkentő elszámolások (a Szt. által előírt kötelező elem), amely kiterjed a bevételekre (mérsékli) és a költségekre (növeli).

Bevételeken belül a halasztott bevételek legjelentősebb tétele a fejlesztési célra átvett pénzeszközökből aktivált eszközök nettó értéke, valamint a térítés nélkül átvett eszközök bekerülési értékével kapcsolatos elszámolás összege.

[adatok ezer Ft-ban]

Megnevezés	Mérlegérték	Mérleg fordulónapját követő évben esedékes	Későbbi évben esedékes
Bevételek passzív időbeli elhatárolása	2 155	2 155	0
- víz- és csatorna díj	2 155	2 155	
Költségek, ráfordítások passzív időbeli elhatárolása	259 383	259 383	0
- 2017. évi várható költségek (bérleti díj)	252 701	252 701	
- 2017. évi vezetői prémium	6 682	6 682	
Halasztott bevételek	217 909	217 909	0
- beruházási célra átvett pénzeszközök	72 654	72 654	
- fejlesztési célra pénzeszközökből aktivált eszközök nettó értéke, térítés nélkül átvett eszközök	145 255	145 255	
Passzív időbeli elhatárolások összesen:	479 447	479 447	0

2. Eredménykimutatáshoz kapcsolódó kiegészítések

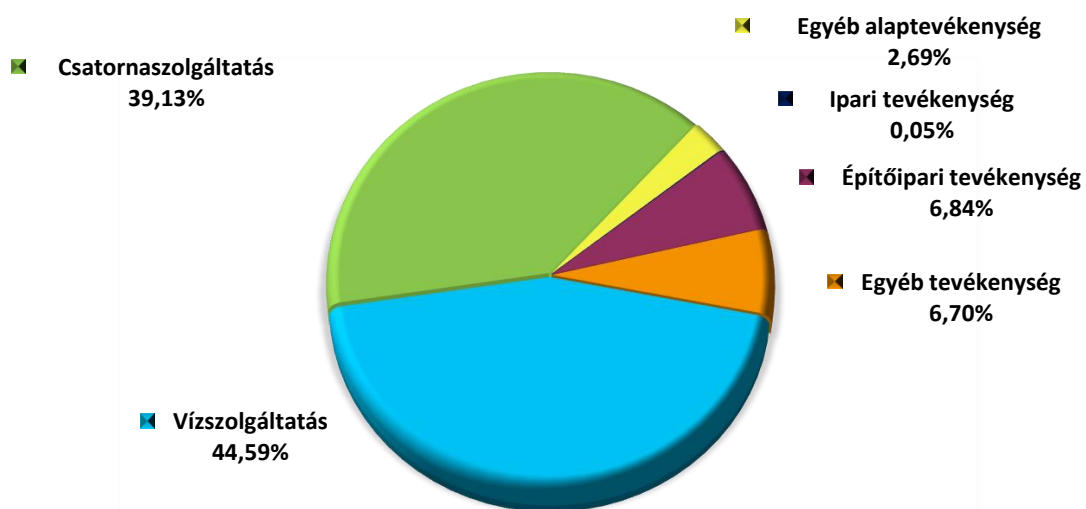
Értékesítés nettó árbevétele

2017. év

[adatok ezer Ft-ban]

Megnevezés	Összeg
Vízszolgáltatás	3 929 558
Csatornaszolgáltatás	3 448 909
Engedélyes tevékenység összesen:	7 378 467
Egyéb alaptevékenység	237 151
Ipari tevékenység	4 666
Építőipari tevékenység	602 890
Egyéb tevékenység	590 737
Másodlagos tevékenység összesen:	1 435 444
Mindösszesen:	8 813 911

Értékesítés nettó árbevételének megoszlása 2017.év



Egyéb bevételek

2017. év

Egyéb bevételek az értékesítés nettó árbevételének részét nem képező bevételek, melyek a rendszeres tevékenység során keletkeznek. Egyéb bevételek legjelentősebb tételei a céltartalék összegének feloldása valamint a követelések értékvesztésének visszairása.

2016. üzleti évtől kezdődően, a Szt. változásának megfelelően, a rendkívüli eredménykategória megszűnésével a térítés nélkül átvett részesedésnek, értékpapírnak nem minősülő eszközök nyilvántartási értéke, elengedett követelések, leltártöbblet, valamint a nyújtott szolgáltatások értéke, a nyújtó által meg nem térített általános forgalmi adóval növelt értéken egyéb bevételek között könyvelendő.

[adatok ezer Ft-ban]

Megnevezés	2016. év	2017. év
Értékesített immateriális javak, tárgyi eszközök bevétele	4 236	24 265
Káreseményekkel kapcsolatos bevételek	1 676	5 534
Befizetés hitelezési veszteségre	397	1 146
Kapott bírság, kötbér, késedelmi kamat, kártérítés	14 121	15 452
Csatorna bírság	2 194	0
Egyéb	2 537	22 809
Követelések értékvesztése visszairás	240 160	191 088
Selejtezésből vissznyeremény	126	93
Önkormányzatokkal elszámolt támogatások	370	438
Vízdíjas szerz.felmondás, értesítők admin.költs.bev.	39 606	46 018
Céltartalék feloldása várható kötelezettségekre, költségekre	175 294	51 183
Térítés nélkül kapott eszközök, anyagok, leltártöbblet	0	317
Térítés nélküli eszközök kapcsán megszüntetett passzív időbeli elhatárolás	5 817	5 680
Elengedett behajtási költségátalány	7 663	0
Vállalkozóktól véglegesen átvett pénzeszközök	647	0
Jogszály alapján véglegesen átvett pénzeszközök	0	16 800
Fejlesztésre kapott pénzeszközből megvalósított beruházás kapcsán megszüntetett passzív időbeli elhatárolás	11 483	47 274
Összesen	506 327	428 097

Saját előállítású eszközök aktivált értéke 2017. december 31-én

[adatok ezer Ft-ban]

Rendelések megnevezése	Összeg
40ME17001271 Kerékpártároló burkolása - Nagykőrös üm.	81
40ME17002203 EPH védelem kiépítése - Központi raktár	65
40ME17003203 Elektromos autó töltő kiépítése Kmét	274
50ME00004271 Csapadékcsatorna felúj. -Központi raktár	420
51ME00004203 Lámpatestek cseréje - Laboratórium	91
51ME00005203 Központi raktár felújítás villanyszerel.	103
51RF17001203 Szivattyú (175039) felújítása	273
Csatornaszolgáltatás összesen	1 307

[adatok ezer Ft-ban]

Rendelések megnevezése	Összeg
40GF17001603 Lajosmizse, Móra F. u. gerincvez. építés	440
40ME17001101 PCD-6 cseréje PCD-3-ra_Kmét. II. telep	1 177
40ME17001271 Kerékpártároló burkolása - Nagykőrös üm.	92
40ME17002203 EPH védelem kiépítése - Központi raktár	74
40ME17002271 Kerítés - Ceglédi üm.	19
40ME17003203 Elektromos autó töltő kiépítése Kmét	313
50ME00004271 Csapadékcsatorna felúj. -Központi raktár	478
50TM17001271 Kecskemét, Hegedűs köz víz rekonstrukció	38 000
50TM17002412 Bekötővezeték rekonstrukciók - Akasztó	235
51ME00004203 Lámpatestek cseréje - Laboratórium	104
51ME00005203 Központi raktár felújítás villanyszerel.	117
Vízszolgáltatás összesen	41 049

[adatok ezer Ft-ban]

Rendelések megnevezése	Összeg
40ME17001271 Kerékpártároló burkolása - Nagykőrös üm.	33
40ME17002203 EPH védelem kiépítése - Központi raktár	27
40ME17003203 Elektromos autó töltő kiépítése Kmét	114
50ME00004271 Csapadékcsatorna felúj. -Központi raktár	175
51ME00004203 Lámpatestek cseréje - Laboratórium	38
51ME00005203 Központi raktár felújítás villanyszerel.	43
Egyéb ágazat összesen	430

Egyéb ráfordítások

2017. december 31.

Egyéb ráfordítások az értékesítés nettó árbevételéhez kapcsolódó kifizetések, amelyek a rendszeres tevékenység során merülnek fel. Legjelentősebb tételei a közműadó, a várható kötelezettségek és a jövőbeni költségek fedezetére képzett céltartalék összege, valamint a követelések értékvesztése.

A rendkívüli eredménykategória megszűnésével a térítés nélkül átadott részesedésnek, értékpapírnak nem minősülő eszközök nyilvántartási értéke, elengedett követelések, leltárhiany, valamint a nyújtott szolgáltatások, továbbá visszafizetési kötelezettség nélkül átadott pénzeszközök értéke, az átvevő által meg nem térített általános forgalmi adóval növelt értéken egyéb ráfordítások között könyvelendő.

Szintén egyéb ráfordítás a behajthatatlannak nem minősülő elengedett követelés könyv szerinti értéke is. {Szt.81.§ (2) l} }

[adatok ezer Ft-ban]

Megnevezés	2016. év	2017. év
Értékesített immateriális javak, tárgyi eszközök nyilvántartási értéke	6 837	9 260
Járadék, özvegyi nyugdíj, árva ellátás	1 255	933
Káreseményekkel kapcsolatos ráfordítások	1 932	3 974
Bírság, kötbér, késedelmi kamat, kártérítés	433	4 079
Szennyvízbírság	215	254
Továbbutalandó csatornabírság	0	0
Egyéb bírság	675	20
Behajthatatlan követelés	10 775	21 979
Céltartalék képzés várható kötelezettségekre	11 100	29 311
Céltartalék képzés jövőbeni költségekre	94 667	138 857
Követelések értékvesztése	210 374	202 746
Önkormányzatokkal elszámolt adók, illetékek	129 386	138 702
Tárgyi eszközök selejtezése	2 242	588
Egyéb (kerekítési ráfordítások)	813	385
Hiányzó és selejtezett készletek	1 149	1 718
Cégautóadó	1 143	1 079
Levegőterhelési díj	262	803
Vízterhelési díj	61 846	66 685
Innovációs járulék	19 737	21 299
Közműadó	532 727	532 727
Behajtási költségátalány	63	99
Elengedett követelések	10	16 800
Visszafizetési köt.nélk.átadott pénzeszközök	194 810	78 352
Adomány közhasznú célra	3 450	2 260
Térítés nélküli eszközátadás	0	38 316
Összesen	1 285 901	1 311 226

Lejárt víz- és csatornaszolgáltatás, valamint egyéb vevő kintlévőség

Értékvesztés képzés összesítése

Az óvatosság elvének érvényesülése érdekében, a vevők minősítése alapján, az üzleti év mérleg fordulónapján fennálló és a mérlegkészítés időpontjáig pénzügyileg nem rendezett követeléseknél értékvesztést kell elszámolni a Szt. előírásai alapján.

2017. december 31.
Banki nap: 2018. február 28.

[adatok ezer Ft-ban]

Megnevezés	Követelés (értékvesztés alapját képező)	Szt. szerint értékvesztés
Csoportos vízdíjas vevők		
0-30 napig	17 768	0
31-60 napig	16 338	3 267
61-90 napig	9 286	3 715
91-180 napig	16 630	9 978
181-360 napig	15 451	12 361
361 napon túli	62 876	61 619
Csoportos vízdíjas vevők összesen	138 349	90 940
150 E Ft feletti lakossági vízdíjas követelés		
	83 297	76 180
150 E Ft feletti nem lakossági vízdíjas követelés		
	9 520	7 755
Vízdíjas vevők összesen	231 166	174 875
Egyéb vevők		
0-30 napig	116 603	0
31-60 napig	441	88
61-90 napig	12 990	5 196
91-180 napig	11 807	7 084
181-360 napig	14 268	11 414
361 napon túli	9 614	4 089
Egyéb vevők összesen	165 723	27 871
Mindösszesen	396 889	202 746

Követelések értékvesztés visszairása	
2016.évben vízdíjas vevőkre képzett értékvesztés visszairás	191 088
2016.évben egyéb vevőkre képzett értékvesztés visszairás	0
Összesen	191 088

**A társasági adóalapot módosító tételek bemutatása
és a társasági adó levezetése**

2017. év

[adatok ezer Ft-ban]

1. Társasági adó megállapítása	
Adózás előtti eredmény	316 037
Az adózás előtti eredményt csökkentő jogcímek összesen	605 026
Az adózás előtti eredményt növelő jogcímek összesen	787 367
Adóalap	498 378
Előző évek áthozott vesztesége	249 189
2017. évi társasági adó	22 427
Adókedvezmények	
2017. évi társasági adókötelezettsége	22 427
Előző évek önellenőrzése miatti adófizetési kötelezettség	0
2017. évi energiaellátók jövedelemadója	138 930
Adózott eredmény	154 680
2. Adózás előtti eredményt csökkentő tételek	
Az adótörvény szerint figyelembe vett értékcsökkenési leírás összege és az eszközök kivezetésekor a számított nyilvántartási érték	362 303
Adomány 20 %-a kiemelten közhasznú szervezetek részére	452
Behajthatatlanná vált követelések, visszaírt értékvesztés	191 088
Céltartalék feloldása	51 183
Összesen:	605 026
3. Adózás előtti eredményt növelő tételek	
A Szt. alapján költségként elszámolt terv szerinti és terven felüli értékcsökkenési leírás, ill. az eszközök nyilvántartásából kivezetéskor a ráfordításként elszámolt összeg	374 323
Jogerős határozatban megállapított bírság az Art. és Tb-törvények szerinti jogkövetkezmények ráfordításként elszámolt összege	1 577
Vállalkozás érdekében el nem számolható költségek és ráfordítások	3 069
Követelésből elszámolt értékvesztés	202 746
Kapcsolt vállalkozásnak nyújtott kölcsön kamata, piaci ellenérték különbözet	37 484
Látvány csapatsport kiegészítő támogatása	0
Várható kötelezettségekre, költségekre képzett céltartalék	168 168
Összesen:	787 367

Az energiaellátók jövedelemadója

A távhőszolgáltatás versenyképesebbé tételéről szóló 2008. évi LXVII. Törvény 4. § (1) és 10. §-ban foglaltak alapján Társaságunk 2013. évtől alanya az energiaellátók jövedelemadójának.

A jövedelemadó mértéke a pozitív adóalap 31 százaléka.

A jövedelemadót a törvény 9. § (1) bekezdésének megfelelően a társasági adóval azonosan kell elszámolni.

2017. év

[adatok ezer Ft-ban]

1. Energiaellátók jövedelemadó megállapítása	
Adózás előtti eredmény	316 037
Az adózás előtti eredményt csökkentő jogcímek összesen	67 983
Az adózás előtti eredményt növelő jogcímek összesen	286 296
Vállalati szintű adóalap	534 350
Értékesítés nettó árbevétele	8 813 911
Engedélyes tevékenység értékesítés nettó árbevétele	7 392 293
Engedélyes tevékenység értékesítés nettó árbevételének aránya	83,87%
Korrigált adóalap	448 159
2017. évi energiaellátók jövedelemadója	138 930
2. Adózás előtti eredményt csökkentő tételek	
Az adózás előtti eredmény javára elszámolt visszafizetési kötelezettség nélkül kapott támogatás, juttatás, véglegesen átvett pénzeszköz, az ellenérték nélkül átvállalt tartozásnak az adóévi adózás előtti eredmény javára elszámolt összege	16 800
Az adóalanyiságot megelőző adóévekben a várható kötelezettségekre és a jövőbeni költségekre képzett céltartalék felhasználása miatt az adóévben bevételként elszámolt összeg.	51 183
Összesen:	67 983
3. Adózás előtti eredményt növelő tételek	
A visszafizetési kötelezettség nélkül adott támogatás, juttatás, véglegesen átadott pénzeszköz, az ellenérték nélkül átvállalt kötelezettség egyéb ráfordításként az adóévi adózás előtti eredmény terhére elszámolt összege	80 644
Várható kötelezettségekre, várható jövőbeni költségekre képzett céltartalék adóévben ráfordításként elszámolt összege	168 168
Kapcsolt vállalkozások Tao tv. 18. § -a alá tartozó jogügylet miatti korrekciós tétel	37 484
Összesen:	286 296

Az adózott eredmény felhasználására vonatkozó javaslat

2017. év

A BÁCSVÍZ Zrt. Igazgatósága és Felügyelőbizottsága javasolja a Közgyűlés számára a Társaság 2017. évi gazdálkodásából származó 154.680 E Ft összegű adózott eredmény fejlesztési célra történő eredménytartalékba helyezését.

1 0 7 3 4 7 0 2 3 6 0 0 1 1 4 0 3

Statisztikai számjel

0 3 - 1 0 - 1 0 0 0 3 9

Cégjegyzék száma

Bácsvíz Víz- és Csatornaszolgáltató
Zártkörűen Működő Részvénytársaság
6000 Kecskemét, Izsáki út 13. 76/511-511

a vállalkozás megnevezés
a vállalkozás címe, telefonszáma

2017. december 31.

SZÁMVITELI SZÉTVÁLASZTÁS

Amely,

- a víziközmű szolgáltatásról szóló 2011. évi CCIX. törvény 49. §-ának,
- az 58/2013. (II. 27.) a víziközmű-szolgáltatásról szóló 2011. évi CCIX. törvény egyes rendelkezéseinek végrehajtásáról szóló Kormány rendeletnek, valamint
- a BÁCSVÍZ Zrt. Számviteli szétválasztási szabályzatának (3. kiadás, 2016. március 17.)

megfelelően készült.

Keltezés: Kecskemét, 2018. április 3.

a vállalkozás vezetője
(képviselője)

P.H.

Statistikai számjel: 10734702360011403
Cégjegyzék száma: 03-10-100039

Bácsvisz Vízes Csatomaszolgáltató Zártkörűen Működő Részvénytársaság
6000 Kecskemét, Izsáki út 13.

Az üzleti év mérlegfordulónapja: 2017. december 31.

MÉRLEG "A" változat
Eszközök (aktívák)

(adatok ezer Ft-ban)

Sor-szám	A tétel megnevezése	Engedélyes tevékenység	Ebből ivóvíz ágazat	Ebből szennyvíz ágazat	Másodlagos tevékenység	2000. évi C. tv. szerinti mérleg
a	b	c	d	e	f	g=c+f
01	A Befektetett eszközök (02.+10.+18.sorok)	2 223 568	1 420 055	803 513	729 305	2 952 873
02	I. Immateriális javak (03.-09.sorok)	85 551	49 367	36 184	15 180	100 731
03	Alapítás - átszervezés aktivált értéke					
04	Kísérleti fejlesztés aktivált értéke					
05	Vagyon értékű jogok	51 987	29 997	21 990	8 903	60 890
06	Üzleti vagy cégérték					
07	Szellemi termékek	33 564	19 370	14 194	6 277	39 841
08	Immateriális javakra adott előlegek					
09	Immateriális javak érték helyesbítése					
10	II. Tárgyi eszközök (11.-17.sorok)	1 737 891	1 156 614	581 277	637 648	2 375 539
11	Ingatlanok és kapcsolódó VÉJ	771 093	570 346	200 747	576 879	1 347 972
12	Műszaki berendezések, gépek, járművek	736 663	444 559	292 104	33 178	769 841
13	Egyéb berendezések, felszerelések, járművek	198 255	122 321	75 934	22 086	220 341
14	Tenyészállatok					
15	Beruházások, felújítások	31 880	19 388	12 492	5 505	37 385
16	Beruházásra adott előlegek					
17	Tárgyi eszközök érték helyesbítése					
18	III. Befektetett pénzügyi eszközök (19.-28.sorok)	400 126	214 074	186 052	76 477	476 603
19	Tartós részesedés kapcsolt vállalkozásban					
20	Tartósan adott kölcsön kapcsolt vállalkozásban					
21	Tartós jelentős tulajdoni részesedés					
22	Tartósan adott kölcsön jelentős tul.rész.visz. álló váll.-ban					
23	Egyéb tartós részesedés					
24	Tartósan adott kölcsön egyéb rész.visz.álló váll.-ban					
25	Egyéb tartósan adott kölcsön	400 126	214 074	186 052	76 477	476 603
26	Tartós hitelviszonyt megtestesítő értékpapír					
27	Befektetett pénzügyi eszközök érték helyesbítése					
28	Befektetett pénzügyi eszközök értékelési különbözete					
29	B Forgóeszközök (30.+37.+46.+53. sorok)	2 215 392	1 194 340	1 021 052	583 676	2 799 068
30	I. Készletek (31.-36.sorok)	85 842	63 275	22 567	167 833	253 675
31	Anyagok	85 814	63 267	22 547	5 567	91 381
32	Befejezetlen termelés, félkésztermék				71 400	71 400
33	Növedék, hízó és egyéb állatok					
34	Késztermékek					
35	Áruk	28	8	20	90 866	90 894
36	Készletekre adott előlegek					
37	II. Követelések (38.-45.sorok)	1 281 762	683 849	597 913	286 361	1 568 123
38	Követelések áruszállításból és szolgáltatásból (vevők)	1 090 453	580 744	509 709	274 733	1 365 186
39	Követelések kapcsolt vállalkozással szemben					
40	Követelések jelentős tulaj.rész.visz.-ban lévő váll.-sal szemben					
41	Követelések egyéb rész.visz.-ban lévő váll.-sal szemben					
42	Váltókövetelések					
43	Egyéb követelések	191 309	103 105	88 204	11 628	202 937
44	Követelések értékelési különbözete					
45	Származékos ügyletek pozitív értékelési különbözete					
46	III. Értékpapírok (47.- 52. sorok)					
47	Részesedések kapcsolt vállalkozásban					
48	Jelentős tulajdoni részesedés					
49	Egyéb részesedés					
50	Saját részvények, saját üzletrészek					
51	Forgatási célú hitelviszonyt megtestesítő értékpapírok					
52	Értékpapírok értékelési különbözete					
53	IV. Pénzeszközök (54.-55.sorok)	847 788	447 216	400 572	129 482	977 270
54	Pénztár, csekkek	3 302	1 759	1 543	669	3 971
55	Bankbetétek	844 486	445 457	399 029	128 813	973 299
56	C Aktív időbeli elhatárolások (57.-59.sorok)	65 950	36 193	29 757	419	66 369
57	Bevételek aktív időbeli elhatárolása	62 405	34 159	28 246	2	62 407
58	Költségek, ráfordítások aktív időbeli elhatárolása	3 545	2 034	1 511	417	3 962
59	Halasztott ráfordítások					
60	ESZKÖZÖK ÖSSZESEN	4 504 910	2 650 588	1 854 322	1 313 400	5 818 310

Statistikai számjel: 10734702360011403
Cégjegyzék száma: 03-10-100039

Bácsvíz Víz-és Csatornaszolgáltató Zártkörűen Működő Részvénytársaság
6000 Kecskemét, Izsáki út 13.

Az üzleti év mérlegfordulónapja: 2017. december 31.

MÉRLEG "A" változat
Források (passzívák)

(adatok ezer Ft-ban)

Sor-szám	A tétel megnevezése	Engedélyes tevékenység	Ebből ivóvíz ágazat	Ebből szennyvíz ágazat	Másodlagos tevékenység	2000. évi C. tv. szerinti mérleg
a	b	c	d	e	f	g=c+f
61	D Saját tőke (62.-68.sorok)	2 706 235	1 714 802	991 433	839 757	3 545 992
62	<i>I. Jegyzett tőke</i>	2 400 919	1 412 647	988 272	699 985	3 100 904
63	<i>II. Jegyzett, de még be nem fizetett tőke (-)</i>					
64	<i>III. Tőketartalék</i>					
65	<i>IV. Eredménytartalék</i>	224 853	132 298	92 555	65 555	290 408
66	<i>V. Lékötött tartalék</i>					
67	<i>VI. Értékelési tartalék</i>					
68	<i>VII. Adózott eredmény</i>	80 463	169 857	-89 394	74 217	154 680
69	E Céltartalékok (70.-72.sorok)	842 387	638 460	203 927	62 022	904 409
70	Céltartalék várható kötelezettségekre	9 000	4 000	5 000	33 532	42 532
71	Céltartalék a jövőbeni költségekre	833 387	634 460	198 927	28 490	861 877
72	Egyéb céltartalék					
73	F Kötelezettségek (74.+79.+89.sorok)	755 724	407 649	348 075	132 738	888 462
74	<i>I. Hátrasorolt kötelezettségek (75.-78.sorok)</i>					
75	Hátrasorolt köt. kapcsolt váll.-sal szemben					
76	Hátrasorolt köt. jelentős tulaj.rész.visz.-ban lévő váll.-sal szemben					
77	Hátrasorolt köt. egyéb rész.visz. lévő váll.-sal szemben					
78	Hátrasorolt köt. egyéb gazdálkodóval szemben					
79	<i>II. Hosszú lejáratú kötelezettségek (80.-88.sorok)</i>					
80	Hosszú lejáratra kapott kölcsönök					
81	Átváltoztatható és átváltozó kötvények					
82	Tartozások kötvénykibocsátásból					
83	Beruházási és fejlesztési hitelek					
84	Egyéb hosszú lejáratú hitelek					
85	Tartós köt. kapcsolt váll.-sal szemben					
86	Tartós köt. jelentős tulaj.rész.visz.-ban lévő váll.-sal szemben					
87	Tartós köt. egyéb rész. viz. lévő váll.-sal szemben					
88	Egyéb hosszú lejáratú kötelezettségek					
89	<i>III. Rövid lejáratú kötelezettségek (90.-100.sorok)</i>	755 724	407 649	348 075	132 738	888 462
90	Rövid lejáratú kölcsönök					
91	Rövid lejáratú hitelek					
92	Vevőktől kapott előlegek				7 502	7 502
93	Kötelezettségek áruszállításból és szolgáltatásból (szállítók)	380 214	195 386	184 828	77 458	457 672
94	Váltótartozások					
95	Rövid lej. kötelezettségek kapcsolt váll.-sal szemben					
96	Rövid lej. jelentős tulaj.rész.visz.-ban lévő váll.-sal szemben					
97	Rövid lej. köt. egyéb rész. viz. lévő váll.-sal szemben					
98	Egyéb rövid lejáratú kötelezettségek	375 510	212 263	163 247	47 778	423 288
99	Kötelezettségek értékelési különbözete					
100	Származékos ügyletek negatív értékelési különbözete					
101	G Passzív időbeli elhatárolások (102.-104.sorok)	359 958	102 283	257 675	119 489	479 447
102	Bevételek passzív időbeli elhatárolása	2 155	1 177	978		2 155
103	Költségek, ráfordítások passzív időbeli elhatárolása	258 776	60 262	198 514	607	259 383
104	Halasztott bevételek	99 027	40 844	58 183	118 882	217 909
105	H Szétválasztási különbözet	-159 394	-212 606	53 212	159 394	
106	FORRÁSOK ÖSSZESEN	4 504 910	2 650 588	1 854 322	1 313 400	5 818 310

Statisztikai számjel: 10734702360011403
Cégjegyzék száma: 03-10-100039

Bácsvíz Víz-és Csatornaszolgáltató Zártkörűen Működő Részvénytársaság
6000 Kecskemét, Izsáki út 13.

Az üzleti év mérlegfordulónapja: 2017. december 31.
Összköltség eljárással készített eredménykimutatás

[adatok ezer Ft-ban]

Tétel	A tétel megnevezése	Engedélyes tevékenység	Ebből ivóvíz ágazat	Ebből szennyvíz ágazat	Másodlagos tevékenység	2000. évi C. tv. szerinti eredménykimutatás
a	b	c	d	e	f	g=c+f
01.	Belföldi értékesítés nettó árbevétele	7 378 467	3 929 558	3 448 909	1 435 444	8 813 911
02.	Export értékesítés nettó árbevétele					
I.	Értékesítés nettó árbevétele (01.+02.)	7 378 467	3 929 558	3 448 909	1 435 444	8 813 911
03.	Saját termelésű készletek állományváltozása				8 462	8 462
04.	Saját előállítású eszközök aktivált értéke	42 356	41 049	1 307	430	42 786
II.	Aktivált saját teljesítmények értéke (±03.+04.)	42 356	41 049	1 307	8 892	51 248
III.	Egyéb bevételek	392 335	240 028	152 307	35 762	428 097
	Ebből: visszaírt értékvesztés	191 088	103 414	87 674		191 088
05.	Anyagköltség	1 087 418	542 830	544 588	245 786	1 333 204
06.	Igénybe vett szolgáltatások értéke	1 566 951	578 569	988 382	111 557	1 678 508
07.	Egyéb szolgáltatások értéke	357 024	226 915	130 109	14 518	371 542
08.	Eladott áruk beszerzési értéke	78	78		17 909	17 987
09.	Eladott (közvetített) szolgáltatások értéke				428 398	428 398
IV.	Anyagjellegű ráfordítások (05.-09.sorok)	3 011 471	1 348 392	1 663 079	818 168	3 829 639
10.	Béreköltség	2 094 295	1 199 146	895 149	298 897	2 393 192
11.	Személyi jellegű egyéb kifizetések	437 180	257 684	179 496	41 474	478 654
12.	Bérfelrakások	557 868	317 543	240 325	80 510	638 378
V.	Személyi jellegű ráfordítások (10.-12.sorok)	3 089 343	1 774 373	1 314 970	420 881	3 510 224
VI.	Értékcsökkenési leírás	267 887	150 011	117 876	58 386	326 273
VII.	Egyéb ráfordítások	1 206 614	684 191	522 423	104 612	1 311 226
	Ebből: értékvesztés	174 875	93 928	80 947	27 871	202 746
A	Üzemi (üzleti) tevékenység eredménye (I.+II.+III.-IV.-V.-VI.-VII.)	237 843	253 668	-15 825	78 051	315 894
13.	Kapott (járó) osztalék és részesedés					
14.	Részesedésből származó bevételek, árfolyamnyereségek					
15.	Befektetett pénzügyi eszközökből (ép.-ből, kölcsönökből) származó bevételek, árfolyamnyereségek					
16.	Egyéb kapott (járó) kamatok és kamatjellegű bevételek	112	60	52	25	137
17.	Pénzügyi műveletek egyéb bevételei	108	58	50	23	131
VIII.	Pénzügyi műveletek bevételei (13.-17.sorok)	220	118	102	48	268
18.	Részesedésből származó ráfordítások, árfolyamveszteségek					
19.	Befektetett pénzügyi eszközökből (ép.-ből, kölcsönökből) származó ráfordítások, árfolyamveszteség					
20.	Fizetendő (fizetett) kamatok és kamatjellegű ráfordítások	12	6	6	-2	10
21.	Részesedések, ép.-ok, tartósan adott kölcs., bankbetétek értékvesztése					
22.	Pénzügyi műveletek egyéb ráfordításai	143	72	71	-28	115
IX.	Pénzügyi műveletek ráfordításai (18.-22.sorok)	155	78	77	-30	125
B	Pénzügyi műveletek eredménye (VIII.-IX.)	65	40	25	78	143
C	Adózás előtti eredmény (+A+B)	237 908	253 708	-15 800	78 129	316 037
X.	Adófizetési kötelezettség	157 445	83 851	73 594	3 912	161 357
D	Adózott eredmény (±C-X.)	80 463	169 857	-89 394	74 217	154 680

A beszámoló aláírására jogosult személy adatai

Név: Kurdi Viktor

Lakóhely: Helvécia, Gyopár u. 1/c

Kecskemét, 2018. április 3.

a vállalkozás vezetője
(képviselője)

KIVONAT

a BÁCSVÍZ Zrt. 2018. május 24-én megtartott
évi rendes közgyűlésének jegyzőkönyvéből

1. napirendi pont:

A 2017. évre vonatkozó Éves Beszámoló megvitatása és elfogadása

1/2018. (V. 24.) számú közgyűlési határozat
a 2017. évi Éves Beszámoló elfogadásáról

A BÁCSVÍZ Zrt. közgyűlése a 2017. gazdasági évről szóló Éves Beszámolót elfogadja, és egyben jóváhagyja a 154 680 ezer Ft összegű adózott eredmény fejlesztési célra történő eredmény tartalékba helyezését.

Szavazás:	igennel szavazott:	2 694 462	100%
	ellene szavazott:	-	-
	tartózkodott:	-	-

A kivonat hiteles.

Kecskemét, 2018. május 28.

Kurdi Viktor
a közgyűlés elnöke

Balogh Károly
szavazatszámláló

Somogyi Lajos
jegyzőkönyvvezető

Csányi József
jegyzőkönyv hitelesítő

FÜGGETLEN KÖNYVVIZSGÁLÓI JELENTÉS

a

***BÁCSVÍZ Víz- és Csatornaszolgáltató Zrt.
tulajdonosainak***

***a Társaság közgyűlése elé terjesztett 2017. december 31-i
éves beszámolóról***

Vélemény

Elvégeztük a BÁCSVÍZ Víz- és Csatornaszolgáltató Zrt. 2018. április 3-án kelt, 2017. évi éves beszámolójának könyvvizsgálatát, amely éves beszámoló a 2017. december 31-i fordulónapra készített mérlegből – melyben az eszközök és források egyező végösszege 5.818.310 eFt, az adózott eredmény 154.680 eFt nyereség - és az ugyanezen időponttal végződő üzleti évre vonatkozó eredménykimutatásból, valamint a számviteli politika jelentős elemeinek összefoglalását is tartalmazó kiegészítő mellékletből áll.

Véleményünk szerint a mellékelt éves beszámoló megbízható és valós képet ad a Társaság 2017. december 31-én fennálló vagyoni és pénzügyi helyzetéről, valamint az ezen időponttal végződő üzleti évre vonatkozó jövedelmi helyzetéről a Magyarországon hatályos, a számvitelről szóló 2000. évi C. törvénnyel összhangban (a továbbiakban: „számviteli törvény”).

Az éves beszámoló kiegészítő melléklete tartalmazza a víziközmű-szolgáltatási ágazati tevékenységeknek a számviteli szétválasztással elkészített, elkülönült mérlegeit és eredménykimutatásait.

A BÁCSVÍZ Víz- és Csatornaszolgáltató Zrt. által végrehajtott számviteli szétválasztás megfelel a víziközmű-szolgáltatásról szóló 2011. évi CCIX. törvény 49. §-ában, illetve a víziközmű-szolgáltatásról szóló törvény végrehajtásáról szóló 58/2013. Korm. rendelet 91-94. §-ában előírtaknak, biztosítja a víziközmű-szolgáltatás ágazatai közötti keresztfinanszírozás-mentességet.

A vélemény alapja

Könyvvizsgálatunkat a Magyar Nemzeti Könyvvizsgálói Standardokkal összhangban és a könyvvizsgálatra vonatkozó – Magyarországon hatályos – törvények és egyéb jogszabályok alapján hajtottuk végre.

Ezen standardok értelmében fennálló felelősségünk bővebb leírását jelentésünk *„A könyvvizsgáló éves beszámoló könyvvizsgálataért való felelőssége”* szakasza tartalmazza.

Függetlenek vagyunk a Társaságtól a vonatkozó, Magyarországon hatályos jogszabályokban és a Magyar Könyvvizsgálói Kamara „A könyvvizsgálói hivatás magatartási (etikai) szabályairól és a fegyelmi eljárásról szóló szabályzata”-ban, valamint az ezekben nem rendezett kérdések tekintetében a Nemzetközi Etikai Standardok Testülete által kiadott „Könyvvizsgálók Etikai Kódexe”-ben (az IESBA Kódex-ben) foglaltak szerint, és megfelelünk az ugyanezen normákban szereplő további etikai előírásoknak is.

Meggyőződésünk, hogy az általunk megszerzett könyvvizsgálói bizonyíték elegendő és megfelelő alapot nyújt véleményünkhöz.

Egyéb információk: Az üzleti jelentés

Az egyéb információk a BÁCSVÍZ Víz- és Csatornaszolgáltató Zrt. 2017. évi üzleti jelentéséből állnak. A vezetés felelős az üzleti jelentésnek a számviteli törvény, illetve egyéb más jogszabály vonatkozó előírásaival összhangban történő elkészítéséért. A független könyvvizsgálói jelentésünk „Vélemény” szakaszában az éves beszámolóra adott véleményünk nem vonatkozik az üzleti jelentésre.

Az éves beszámoló általunk végzett könyvvizsgálatával kapcsolatban a mi felelősségünk az üzleti jelentés átolvasása és ennek során annak mérlegelése, hogy az üzleti jelentés lényegesen ellentmond-e az éves beszámolónak vagy a könyvvizsgálat során szerzett ismereteinknek, vagy egyébként úgy tűnik-e, hogy az lényegesen hibás állítást tartalmaz. Ha az elvégzett munkánk alapján arra a következtetésre jutunk, hogy az egyéb információk lényegesen hibás állítást tartalmaznak, kötelességünk erről és a hibás állítás jellegéről jelentést tenni.

A számviteli törvény alapján a mi felelőségünk továbbá annak megítélése, hogy az üzleti jelentés a számviteli törvény, illetve egyéb más jogszabály vonatkozó előírásaival összhangban van-e, és erről, valamint az üzleti jelentés és az éves beszámoló összhangjáról vélemény nyilvánítása.

Véleményünk szerint a BÁC SVÍZ Víz- és Csatornaszolgáltató Zrt. 2017. évi üzleti jelentése minden lényeges vonatkozásban összhangban van a BÁC SVÍZ Víz- és Csatornaszolgáltató Zrt. 2017. évi éves beszámolójával és a számviteli törvény vonatkozó előírásaival. Mivel egyéb más jogszabály a Társaság számára nem ír elő további követelményeket az üzleti jelentésre, ezért e tekintetben nem mondunk véleményt.

Az üzleti jelentésben más jellegű lényeges ellentmondás vagy lényeges hibás állítás sem jutott a tudomásunkra, így e tekintetben nincs jelentenivalónk.

Véleményünk szerint a BÁC SVÍZ Víz- és Csatornaszolgáltató Zrt. 2017. évi üzleti jelentése minden lényeges vonatkozásban összhangban van a BÁC SVÍZ Víz- és Csatornaszolgáltató Zrt. 2017. évi éves beszámolójával és a számviteli törvény, valamint az előzőekben felsorolt egyéb más jogszabályok vonatkozó előírásaival.

Az üzleti jelentésben más jellegű lényeges ellentmondás vagy lényeges hibás állítás sem jutott a tudomásunkra, így e tekintetben nincs jelentenivalónk.

A vezetés és az irányítással megbízott személyek felelőssége az éves beszámolóért

A vezetés felelős az éves beszámolónak a számviteli törvénnyel összhangban történő és a valós bemutatás követelményének megfelelő elkészítéséért, valamint az olyan belső kontrollért, amelyet a vezetés szükségesnek tart ahhoz, hogy lehetővé váljon az akár csalásból, akár hibából eredő lényeges hibás állítástól mentes éves beszámoló elkészítése.

Az éves beszámoló elkészítése során a vezetés felelős azért, hogy felmérje a Társaságnak a vállalkozás folytatására való képességét és az adott helyzetnek megfelelően közzétegye a vállalkozás folytatásával kapcsolatos információkat, valamint a vezetés felel a vállalkozás folytatásának elvén alapuló éves beszámoló összeállításáért. A vezetésnek a vállalkozás folytatásának elvéből kell kiindulnia, ha ennek az elvnek az érvényesülését eltérő rendelkezés nem akadályozza, illetve a vállalkozási tevékenység folytatásának ellentmondó tényező, körülmény nem áll fenn.

Az irányítással megbízott személyek felelősek a Társaság pénzügyi beszámolási folyamatának felügyeletéért.

A könyvvizsgáló éves beszámoló könyvvizsgálatáért való felelőssége

A könyvvizsgálat során célunk kellő bizonyosságot szereznünk arról, hogy az éves beszámoló egésze nem tartalmaz akár csalásból, akár hibából eredő lényeges hibás állítást, valamint az, hogy ennek alapján a véleményünket tartalmazó független könyvvizsgálói jelentést bocsássunk ki. A kellő bizonyosság magas fokú bizonyosság, de nem garancia arra, hogy a Magyar Nemzeti Könyvvizsgálati Standardokkal összhangban elvégzett könyvvizsgálat mindig feltárja az egyébként létező lényeges hibás állítást. A hibás állítások eredhetnek csalásból vagy hibából, és lényegesnek minősülnek, ha ésszerű lehet az a várakozás, hogy ezek önmagukban vagy együttesen befolyásolhatják a felhasználók adott éves beszámoló alapján meghozott gazdasági döntéseit.

A Magyar Nemzeti Könyvvizsgálati Standardok szerinti könyvvizsgálat egésze során szakmai megítélést alkalmazunk és szakmai szkepticizmust tartunk fenn.

Továbbá:

- Azonosítjuk és felmérjük az éves beszámoló akár csalásból, akár hibából eredő lényeges hibás állításainak a kockázatait, kialakítjuk és végrehajtjuk az ezen kockázatok kezelésére alkalmas könyvvizsgálati eljárásokat, valamint elegendő és megfelelő könyvvizsgálati bizonyítékot szerzünk a véleményünk megalapozásához. A csalásból eredő lényeges hibás állítás fel nem tárásának a kockázata nagyobb, mint a hibából eredőé, mivel a csalás magában foglalhat összejátszást, hamisítást, szándékos kihagyásokat, téves nyilatkozatokat, vagy a belső kontroll felülírását.
- Megismerjük a könyvvizsgálat szempontjából releváns belső kontrollt annak érdekében, hogy olyan könyvvizsgálati eljárásokat tervezzünk meg, amelyek az adott körülmények között megfelelőek, de nem azért, hogy a Társaság belső kontrolljának hatékonyságára vonatkozóan véleményt nyilvánítsunk.
- Értékeljük a vezetés által alkalmazott számviteli politika megfelelőségét és a vezetés által készített számviteli becslések és kapcsolódó közzétételek ésszerűségét.
- Következtetést vonunk le arról, hogy helyénvaló-e a vezetés részéről a vállalkozás folytatásának elvén alapuló éves beszámoló összeállítása, valamint a megszerzett könyvvizsgálati bizonyíték alapján arról, hogy fennáll-e lényeges bizonytalanság olyan eseményekkel vagy feltételekkel kapcsolatban, amelyek jelentős kétséget vethetnek fel a Társaság vállalkozás folytatására való képességét illetően. Amennyiben azt a következtetést vonjuk le, hogy lényeges bizonytalanság áll fenn, független könyvvizsgálói jelentésünkben fel kell hívnunk a figyelmet az éves beszámolóban lévő kapcsolódó közzétételekre, vagy ha a közzétételek e tekintetben nem megfelelőek, minősítenünk kell véleményünket.

- Következtetéseink a független könyvvizsgálói jelentésünk dátumáig megszerzett könyvvizsgálati bizonyítékon alapulnak. Jövőbeli események vagy feltételek azonban okozhatják azt, hogy a Társaság nem tudja a vállalkozást folytatni.
- Értékeljük az éves beszámoló átfogó bemutatását, felépítését és tartalmát, beleértve a kiegészítő mellékletben tett közzétételeket, valamint értékeljük azt is, hogy az éves beszámolóban teljesül-e az alapul szolgáló ügyletek és események valós bemutatása.
- Az irányítással megbízott személyek tudomására hozzuk - egyéb kérdések mellett - a könyvvizsgálat tervezett hatókörét és ütemezését, a könyvvizsgálat jelentős megállapításait, beleértve a Társaság által alkalmazott belső kontrollnak a könyvvizsgálatunk során általunk azonosított jelentős hiányosságait is, ha voltak ilyenek.

Kecskemét, 2018. április 3.

Czibulka Ákos
NC & C Könyvszakértő,
Vállalkozásszervező és Kereskedelmi Kft.
1027 Budapest, Margit krt. 50-52. II.em.11/b.
MKVK ig.szám: 000684

Czibulkáné dr. Németh Emília
kamarai tag könyvvizsgáló
MKVK ig.szám: 000770

Előterjesztés:

Címe:

BESZÁMOLÓ a Kunszentmártoni Szociális Ellátási Központ munkájáról
--

Testületi ülés dátuma:

2018. június 28.

Készítés ideje:

2018. június 19.

Készítette:

Veres Margit Terézia igazgató

Ellenőrizte:

Bocskai József

Jóváhagyta:

dr. Péter Zsuzsanna

Tárgyalja meg:

	Nyílt ülés	Zárt ülés
Képviselő-testület	X	
Pénzügyi és Gazdasági Bizottság		
Ügyrendi, Civil kapcsolatok és Közművelődési Bizottság		
Egészségügyi és Szociális Bizottság	X	
Oktatási, Sport és Közbiztonsági Bizottság		
Roma Nemzetiségi Önkormányzat		

Kunszentmárton Város Polgármestere
Kunszentmárton

BESZÁMOLÓ
a Kunszentmártoni Szociális Ellátási Központ munkájáról

Tisztelt Képviselő-testület !

A Képviselő-testület a májusi soros ülésén megtárgyalta a Kunszentmártoni Szociális Ellátási Központ munkájáról szóló beszámolót. Az Egészségügyi és Szociális Bizottság akkor elfogadásra javasolta azt.

A Képviselő-testület ülésén a beszámoló tartalmi részével, az intézmény munkájával kapcsolatban nem, viszont a beszámoló terjedelmével és stilisztikai formájával kapcsolatban negatív, elmarasztaló vélemény hangzott el.

Ez alapján kérte a Képviselő-testület, hogy az igazgató rövidítse le és stilisztikailag javítsa a beszámolót és újra terjessze a Képviselő-testület elé. A javítás megtörtént, az átdolgozott beszámolót mellékelem.

Kérem a Képviselő-testületet, hogy a beszámolót vitassa meg és az alábbi határozati javaslatot fogadja el.

Kunszentmárton, 2018. június 20.

Wenner-Várkonyi Attila
polgármester

...../2018.(VI.28.) határozat
a Kunszentmártoni Szociális Ellátási Központ munkájáról szóló beszámoló
elfogadásáról

Kunszentmárton Város Önkormányzatának Képviselő-testülete a Kunszentmártoni Szociális Ellátási Központ munkájáról szóló beszámolót a melléklet szerint megtárgyalta és elfogadja.

Megköszöni az intézmény valamennyi dolgozójának Kunszentmárton Város szociális ellátásában végzett munkáját.

Erről értesül: Képviselő-testület
Kunszentmártoni Szociális Ellátási Központ

Kmf.

Wenner-Várkonyi Attila
polgármester

Dr. Hoffmann Zsolt
jegyző



*Kunszentmárton Szociális Ellátási Központ
5440. Kunszentmárton, Rákóczi út 5.
Tel: 06-56/461 078, Email: szekksztm.igazgatas@
freemail.hu*

B E S Z Á M O L Ó

2017.

Tisztelt Képviselő Testület!

A szociális igazgatásról és szociális ellátásokról szóló 2016-2017 -es években többször módosított **1993. évi III. Trv. 92/B. § (1) d/ pont**, valamint a gyermekek védelméről és a gyámügyi igazgatásról szóló **1997. évi XXXI. tv. 104. § (1) e /pont**, - **15/1998.NM rendelet**, 2015.év CXXXIII. Törvény valamint az 55/2015.(XII.30.) Kormányrendelet az **1/2000.SZCSM.rendelet**, - értelmében a fenntartó ellenőrzi az intézmény működésének feltételeit és évente egy alkalommal értékeli a szakmai munka eredményességét. Ezen fenntartói feladathoz kapcsolódóan az alábbi tartalommal nyújtok tájékoztatást az intézmény **2017. évi munkájáról**.

Az intézmény működésének alapdokumentumai:

1. tanúsítvány
2. alapító okirat
3. szervezeti és működési szabályzat
4. szakmai program
5. intézmény működésével összefüggő szabályzatok
 - iratkezelési szabályzat
 - házirend
 - számviteli szabályzat
 - pénzkezelési szabályzat
 - anyaggazdálkodási, leltár és selejtezési szabályzat
 - vagyonvédelmi szabályzat
 - munkavédelmi szabályzat
 - tűzvédelmi szabályzat
 - gépjármű használati szabályzat

1.A intézmény szolgáltatásai:

A Kunszentmártoni Szociális Ellátási Központ, - a bevezetésben hivatkozott két jogszabály és módosításainak, szakmai előírásainak megfelelően - személyes gondoskodást nyújtó szociális alap- és szakellátáshoz és család - gyermekvédelemi alapellátáshoz tartozó feladatokat lát el három telephelyen és székhelyen:

1. **Idősek Bentlakásos Otthona** - Köttön út 21.
2. **Idősek nappali ellátása** – Mátyás király út 21/a
3. **házi segítségnyújtás - gondozás**
4. **szociális étkeztetés**
5. **Családsegítés, gyermekjóléti szolgáltatás** – Rákóczi út 5.
6. **Tanyagondnoki szolgáltatás**
7. **Járási Család és Gyermekjóléti Központ** – Rákóczi út 5.
8. **Bölcsődei ellátás** - Széchenyi ltp.3. (ideiglenesen a Rákóczi út 2.)

A törvényi előírásoknak megfelelően az integrált intézmény feladatellátását úgy kell szervezni, hogy a részlegek szakmai önállósága biztosított legyen, de az átjárhatóság is.

Az intézményünkben új szervezeti kultúra került kialakításra és ezen belül igazgató tanács vezeti az integrált intézményt.

- o Igazgató /intézményvezető: **Veres Margit Terézia**
- o Igazgató helyettes: **Fazekas János**
- o Család és Gyermekjóléti Szolgálat, Nappali Ellátás, házi segítségnyújtás, szociális étkezés
Részegszervező: **Fazekas János**

- Járási Család és Gyermekjóléti Központ: **Zana László** központvezető
- Bölcsődei Részegység: **Szökéné Csík Marianna**
- Idősek Bentlakásos Otthona: **Bozsikné Kovács Hajnalka** részegységvezető

Intézményünk engedélyezett létszáma: 38 fő

Ebből: **36 fő teljes állású és 2 fő részmunkaidős**, megváltozott munkaképességű közalkalmazott munkavállaló.

15 fő közfoglalkoztatott segíti a közalkalmazottak munkáját. Sajnálatos módon a 2017-es évben sem tudtak férfi segítőt –karbantartót kiközvetíteni intézményünkbe.

2017-es évben **3 fő nyugdíjba** vonulását kérte a 40 éves szolgálati idővel.

Az intézmény feladatellátásának bemutatása a törvényi előírás szerint

Az alábbiakban részegységekként szeretném bemutatni az intézményben folyó szakmai munkát, kitérve a részlegek személyi, tárgyi feltételeire, illetve egy rövid beszámoló a gazdálkodásról, az eltelt egy évben.

1 . Idősek Otthona

Az Idősek Otthonában azoknak a személyeknek nyújtunk teljes körű ellátást; akik koruk, egészségi állapotuk, szociális helyzetük miatt, önmaguk ellátására nem, vagy csak folyamatos segítséggel képesek, gondozást igényelnek és ellátásuk alapellátás keretében nem oldható meg. Az intézményi ellátást igénybevevő valamennyi ellátott részére teljes körű ellátást – napi legalább háromszori étkezést, szükség szerint ruházat, illetve egyéb anyaggal való ellátás, lelki gondozást, egészségügyi ellátást, lakhatást – biztosítunk. Az intézmény állandó szakápolói jelenléttel biztosítja a szakszerű ápolást, gondozást. Az idős emberek ápolása – gondozása összetett tevékenység. Megközelítően pótoljuk lakóink számára a családi otthont, a távol élő hozzátartozókkal való kapcsolattartást igyekszünk elősegíteni.

Feladatunk:

Az otthonlakók korának és egészségi állapotának megfelelő, korszerű fizikai, egészségügyi és mentálhigiénés ellátás biztosítása, valamint a célszerű és hasznos tevékenységének megszervezése.

Célunk:

A magas színvonalú, rugalmas ellátás biztosítása.

Az ellátotti kört azok a személyek alkotják, akik a nyugdíjkorhatárt betöltötték, és egészségi állapotuk rendszeres gyógyintézeti kezelést nem igényel. 2008. január-1-ét követően azoknak a személyeknek nyújtható ezen szolgáltatás, akik a napi 4 órát meghaladó, illetve külön jogszabályban meghatározott egyéb feltételeken alapuló gondozási szükségletet igazoló szakvéleménnyel rendelkeznek.

Az idősek Otthonának:

Részegység vezető: Bozsikné Kovács Hajnalka

- 1 fő igazgató
- 1 fő igazgató helyettes
- 5 fő gondozó-ápoló, akik egymást váltva 12 órás műszakban látják el gondozási-ápolási feladatokat.
- 1 fő gazdasági ügyintéző,
- 1 fő csoportvezető gondozónő
- 2 fő kisegítő (konyhai, takarító, mosó-varrónő, akik gondozási feladatokat is ellátnak hétvégén)

Az igénybe vevők köre:

Az Idősek Otthonában az ellátásban az **engedélyezett férőhelyek száma 23**, az intézmény folyamatosan teltházzal üzemel, várakozók száma 30-35 fő között mozog.

2017. évben elhalálozott: 5 fő,

Kiköltözött 0 fő,

Felvételre került: 5 fő

Elhelyezésre várakozók száma 2017.-ben: 32 fő, ebből napi 4 órás gondozási szükséglettel rendelkezők száma: 28 fő. Új felvétel esetén az igazolással rendelkezők közül választ az intézményi orvosból, az intézményvezetőből és a részlegvezetőből álló bizottság.

Az ellátásban részesülők $\frac{3}{4}$ -e nő, 17 fő 80 év feletti, **az átlagéletkor: 84 év.** (2016-ban az **átlag életkor 81 év volt**)

Ellátást jellemzően olyan időszerű személyek veszik igénybe, akik többnyire egyszemélyes háztartásból érkeznek, gyenge egészségi állapotban, állandó, folyamatos gondozást igénylően, önellátási képességük jelentősen csökkent, társas kapcsolataik, érdeklődési körük beszűkültek.

Ellátási szükségletet, elsősorban az ellátást igénybevevők pszichés és fizikális állapota határozza meg. Ennek megfelelően szükségletként jelenik meg életkornak, betegség típusának megfelelő egészségi állapot megőrzése, szinten tartása, valamint fizikális igények kielégítése, személyi higiénia támogatása, önellátási képességek visszanyerése, mozgásfunkciók javítása, illetve a mentális állapot erősítése, szabadidő hasznos eltöltése, programok – rendezvények szervezése, önmegvalósítás céljából terápiás foglalkoztatás.

Fizikai állapot szerinti megoszlásuk:

Képesség/állapot	Érintett	%
Fenn járó:	14 fő	60%
Fekvő, de kiültethető:	6 fő	26%
24 órás fekvő:	3fő	13%

Önellátásra képes:	1 fő	4%
Önellátásra részben képes:	6 fő	26%
Önellátásra képtelen:	16 fő	69%
Incontinensek száma:	20 fő	86%
Súlyos demenciában szenved	13 fő	57%

Fizikai ellátás:

A fizikai ellátás keretein belül biztosítjuk az ellátott szükségleteihez, állapotához igazodó ápolási, gondozási feladatok, tevékenységek ellátását, amelyek a következők:

- szükség esetén az ellátott etetése,
- gyógyszer átadás, beadás, orvos utasítására injekció beadás,
- sebellátás, felfekvések kezelése,
- fürdetés, mosdatás, tisztába tevés, öltöztetés,
- az ellátottak mozgatása, emelése, decubitus megelőzés,
- az ellátottak tornáztatása, mobilizálása - különösen a fekvő betegeknél,
- kéz- és lábápolás,
- a szennyes ruha és ágynemű gyűjtése, tiszta ruha kiadása.

Ruházat, textília biztosítása:

Az intézményben élők többsége saját ruházattal rendelkezik. Akinek nincs megfelelő mennyiségű és minőségű saját ruházata, az otthon – a teljes körű ellátás keretében – kiegészíti azt, a jogszabályban meghatározott mértékkel.

A saját és az intézmény által kiadott ruhát és fehérneműt a mosás, vasalás, illetve az esetleges javítás után mindig ugyanaz a személy kapja vissza használatra.

Étkeztetés:

Az otthon napi háromszori étkezést biztosít, melyből egy fő étkezés főtt étel. Az intézmény főzőkonyhával nem rendelkezik, az ebédet az önkormányzattal szerződésben álló szolgáltató szállítja az otthonba. Az étlap összeállítása az ebédhez van igazítva. A normál étrend mellett szükség szerint speciális (diétás) étrendet is biztosítunk, cukordiéta esetén napi ötszöri étkezéssel. A reggeli és a vacsora menüjét az intézményben arra kijelölt személy állítja össze, és szerzi be.

Egészségügyi ellátás:

Az intézményünk egészségügyi ellátást is biztosít. Az intézmény biztosítja a rendszeres orvosi felügyeletet és szükség szerint a szakorvosi ellátást. Az intézmény orvosát (dr. Ravai Eleket) heti 4 órában, szerződéses jogviszonyban foglalkoztatjuk.

Az orvosi vizit heti 2 alkalommal történik, ill. sürgős esetben azonnal a hét minden napján. Az ellátottak ezen a vizitek alkalmával elmondják eü-i panaszukat, melyet, az erre

rendszeresített vizitfüzetben dokumentálunk, amelyet az intézményi orvos aláírásával, pecsétjével igazol.

Lakóink járó beteg szakellátásra történő eljuttatását az intézményi gépjármű segítségével, valamint a csoportvezető munkatárs kíséretében biztosítjuk.

Kórházi kezelés esetén ellátottaink eu-i állapotának alakulását napra készen követjük, folyamatosan tartjuk a kapcsolatot az őt kezelő orvossal, főnővérrel, valamint a családtagokkal.

Az intézmény, gyógyszereléssel kapcsolatos feladatai:

A gyógyszerellátás az orvosi előírásoknak és a törvényben megfogalmazottak szerint megfelelően folyamatosan történik.

Az intézmény az alapgyógyszer csoportba tartozó gyógyszerekből rendelkezik az ellátásban részesülők rendszeres, illetve eseti gyógyszer-szükségleteihez igazodó, megfelelő mennyiségű készlettel. Az alapgyógyszer-készletet havonta az intézmény orvosa állítja össze a feladattal megbízott gondozónó és az intézményvezető javaslata alapján. Az alapkészletbe tartozó gyógyszereket **intézményi költségen szerezzük be.** Az alapkészletbe nem tartozó gyógyszerek költsége az ellátottakat terheli, kivéve, ha az ellátást igénybe vevőnek a személyi térítési díj megfizetése után maradó havi jövedelme nem haladja meg a nyugdíjminimum 20%-át, mert ebben az esetben az intézmény viseli a rendszeres és eseti egyéni gyógyszer-szükséglet költségeit.

Ellátottainkra jellemző, ***hogy több betegséggel küzdenek egy időben, 3 fő cukorbeteg, 2 fő fél oldalára bénult,*** többen estek át agyi történéseken, sokan szenvednek agyi érlemeszesedéstől. A többféle betegség egyidejű lefolyása, a funkció csökkenések összegződésének következménye a megnövekedett gondozási igény, valamint a megnövekedett gyógyszerfogyasztás, melynek ***átlag havi költsége: 120,000,-Ft.***

Ha az ellátottak részéről a közgyógyellátási igazolványra való jogosultság feltételei fennállnak, akkor annak beszerzéséről, érvényesítéséről gondoskodunk.

Gyógyászati segédeszközzel való ellátásunk:

Ellátottaink 90%-a használ valamilyen gyógyászati segédeszközt –kerekesszék, járókeret, járóbot, inkontinencia betét, stb-, ezen belül is a széklet és vizelettartási zavarokhoz használt segédeszközök használata kiemelkedő: 70%.

A testközeli gyógyászati segédeszközök költsége a lakókat terheli. Ebben a körbe tartoznak pl. a szemüvegek, lúdtalpbetétek, gyógycipők stb. a testközeli eszközök között, kivételt képez az Incontinens betegek ellátásához szükséges anyagok, eszközök beszerzése, mely részben szintén intézményi költségen történik. Ez is nagymértékben megnöveli a költségeinket.

Ápolási-gondozási feladataink:

Az ellátott beköltözését követően **3 héten belül személyre szabott gondozási tervet** készítünk, mely tartalmazza a fizikai, egészségügyi, mentális állapot, foglalkoztatás problémáit, feladatait, módszereit.

A gondozási terv elkészítése a gondozási anamnézis alapján történik –mely tartalmazza- az önellátó képesség fokát, az egyén betegségeit, melyek irányadóak a gondozási célok meghatározásában.

Az egyéni gondozási tervet évente egyszer értékeljük, szükség esetén módosítjuk.

Amennyiben az ellátott egészségügyi állapotában változás következik be, s e miatt ápolásra szorul, ápolási tervet készítünk az intézményi orvos utasításának megfelelően.

Demens lakóink ellátása a szellemi hanyatlás következtében intenzív gondozást igényel. 13 fő súlyos demens ellátottról gondoskodunk.

Az ápoló-gondozó munka eloszlása:

- minden napos fürdetés
- minden hónap első szerdáján történik a cukorbeteg ellátottaink vércukor értékének vércukormérővel való ellenőrzése, melyet az éjszakában műszakot teljesítő gondozónő végez el,
- minden hét szerdáján ellenőrizzük lakóink vérnyomásértékét.
- minden hónap első szerdáján a testsúlyokat is ellenőrizzük
- emellett a mindennapi gondozási feladatok elvégzése

Mentálhigiénés ellátás:

Intézményünkben gondoskodunk az ellátást igénybe vevő személyek mentálhigiénés ellátásáról.

Az idős ember biológiai tulajdonságaira a testi és lelki állapot változásai jellemzőek. A kor előrehalad tával szaporodó nehézségekkel és veszteségekkel kell megküzdeniük.

Ilyen veszteségek a testi erő, az alkalmazkodási képesség csökkenése, érzékszervek fogyatékosná válása, életfontosságú szervek csökkent működése, amely kihat az egyén pszicho szociális tényezőire.

A gondozásnak az idős ember szükségleteihez kell alkalmazkodnia, a fizikai, és egészségügyi ellátás, a mentálhigiénés gondozás, valamint a foglalkoztatás tekintetében egyaránt.

A mentálhigiénés ellátás feladata:

Az otthonban élő idős embernél olyan személyiség szerkezet fenntartása, amely alkalmassá teszi őt arra, hogy belső lelki harmóniáját megőrizve képes legyen beilleszkedni a közösségi életbe, és ott békében, harmóniában éljen. A mentálhigiénés tevékenység lelki gondozásban, valamint foglalkoztatás útján valósul meg.

A személyes gondoskodás során alapelvünk:

A mindennapi élet tartalommal való megtöltése az egyén adottságainak figyelembevételével, adott problémáról való figyelem elterelése, felesleges energiák lekötése, figyelem emlékezet megtartása, testi-lelki állapot karbantartása, valamint a társas kapcsolatok fejlesztése.

Intézményünkben gondoskodunk az ellátást igénybe vevő idősök mentálhigiénés ellátásáról melynek keretében biztosítjuk a személyre szabott bánásmódot, konfliktushelyzetek kialakulásának megelőzése érdekében egyéni, illetve csoportos megbeszéléseket, a szabadidő kulturált eltöltésének feltételeit, az ellátottak családi és társadalmi kapcsolatainak fenntartásának feltételeit, gondozási tervek megvalósítását, a mindennapi életvitelhez szükséges szociális készség fejlesztését, a hitelet gyakorlásának feltételeit. Segítjük és támogatjuk az intézményen belüli kis közösségek, társas kapcsolatok kialakulását, és működését.

Folyamatosan figyelemmel kísérjük és elősegítjük az egyéni gondozási tervben meghatározottak érvényesülését. Az egyéni gondozási tervet évente, jelentős állapotváltozás esetén, annak bekövetkezésekor átfogóan értékeli az elért eredményeket, és ennek figyelembevételével módosítjuk az egyéni gondozási tervet.

Ellátottaink a felkínált lehetőségek közül kiválasztják az érdeklődési körüknek, illetve egészségi állapotuknak megfelelő foglalkozásokat, szabadidős tevékenységeket. (szalvétahajtogatás, felolvasás, kézműves tevékenység, kártyázás, szabadidős tevékenységek) mindezzel hozzájárulva a még meglévő képességük, önállóságuk szinten tartásához. Emellett lényeges, hogy mindennapi életük tartalmasan telik, nem érzik magukat haszontalannak. *A közösségi életbe, csoportos foglalkozásokon idővel egyre aktívabban vesznek részt.*

A demenciában szenvedő lakó speciálisabb ellátást igényel.

Lényegesnek tartjuk az egészséges életmód szokásainak kialakítását, azaz ide tartozik a saját testi higiénia, étkeztetés, öltözködés.

Elmondható, hogy a demens lakó aktívan részt vesz és igényli a foglalkoztatásokat, szabadidős tevékenységet. Emlékezet javító módszerek alkalmazásával (nevek, dátumok ismétlésével, szubjektív vissza emlékezésekkel régi fotók nézegetésével, családi történetek felelevenítésével) törekedtünk az emlékezet szinten tartására, fejlesztésére.

Foglalkoztatás szervezés:

A foglalkoztatások kialakításánál fontos szempontnak tartjuk, hogy az feleljen meg a lakó életkorának, személyiségének, testi és szellemi állapotának és soha ne legyen számára megerőltető. A foglalkoztatási feladatok meghatározásánál, figyelembe vesszük, a gondozási tervet. Egyénre szabottan felmérjük, a lakók fizikai és szellemi képességeit, igényeit, aktivitási szintjüket, mentális állapotukat és gondozási szükségleteiket. Erre alapozzuk a foglalkoztatási feladatokat. A foglalkoztatások tervezésénél, fontos szempont, hogy mindenki találjon benne adottságainak megfelelő hasznos időtöltést.

Éves, havi foglalkoztatási tervet készítünk.

A havi bontás tartalmazza, az adott hónapra tervezett rendezvényeket, ünnepeket, műsorokat. A napi foglalkoztatásokkal kapcsolatos észrevételeinket, tapasztalatainkat, foglalkoztatási –mentálhigiénés naplóban, elektronikusan vezetjük, ami az ellátottak aktivitási szintjének alakulására vonatkozóan segíti a további teendők meghatározását.

Foglalkoztatásnál fő céljaink:

- lakóink testi, szellemi mozgásának szinten tartása,
- -a testi-lelki jó közérzetének megőrzése,
- -a mindenkori rendszeres tevékenység, melyben az ellátott hasznosnak érzi magát és fokozza önbecsülését.
- -vigyén szint a mindennapok hangulatába,
- egyénileg adjon lehetőséget a kikapcsolódásra, szórakozásra, felüdülésre,

Ezzel együtt pedig segítse elő a szervezet normális működését és lassítsa az öregedés folyamatát.

Meghatározó jelentősége van lakóközösségünk számára a hagyományos ünnepkör, illetve évfordulók kapcsán rendezett megemlékezéseknek is.

2017. főbb eseményei:

Február- Farsang: dolgozóink és időseink ötletes farsangi jelmezben adtak műsort. Az idős emberek, már nehezen bevonhatóak a beöltözésbe, ezért ők értékelték a jelmezeket és jókat kacagtak. Szerencsére azért volt vállalkozó szellemű idős, aki jelmezt öltött. Természetesen nem maradhatott el a farsangi fánk sem. Meghívtuk a Mátyás király úti Idősek Klubjába bejáró tagokat is, szintén nagyszerű műsorral kedveskedtek. Még jobban feldobták a bentlakók hangulatát.

Nőnap:

Fazekas János Alpolgármester köszöntötte a lakókat gyönyörű beszéddel és virággal. Minden hölgy ellátott 1-1 szál virágot kapott. Nagyon örültek és mindenki elhelyezte a saját szobájában, napokig gyönyörködtek benne.

Húsvét:

Húsvéti ajtódíszot készítettünk minden ajtóra, melyet közösen helyeztünk fel.

Dekorhálóval, tojásokkal, tavaszi virágokkal tettük szebbé a húsvétot. A férfilekők locsolkodtak. Linzerből húsvéti figurákat készítettünk, tojást festettünk időseinkkel. A locsolkodó férfi ellátottakat a hölgyek piros tojással jutalmazták meg. A húsvéti jellegzetes ételt, a kocsonyát, húsvét vasárnap tálaltuk időseinknek. A hozzátartozók meglátogatták szeretteiket volt, akit hazavittek egy ünnepi ebédre.

Május: Az Édesanyák hónapja

2017. május 3-án rendeztük meg a **Városi sportcsarnokban a 19. Jász- Nagykun-Szolnok megyei idősotthonok Szépkorú, de ifjúsívú lakóinak kulturális és sportversenyét**, amelyre több mint 300 fő érkezett a megye 27 intézményéből és a

szomszédos megye társintézményéből. Egész napos program volt, ami egyben egy nagy találkozó is volt a megyei idősoththonokban élő emberek számára.

A nap folyamán rengeteg pozitív visszajelzést kaptunk, vendégeink nagyon elégedettek voltak, és elvitték magukkal városunk és intézményünk jó hírét. Ezzel a rendezvénnyel igazán emlékezetessé tettünk az Édesanyák napját. (Intézménylátogatás lovas kocsival)

Június:

Örömmel fogadtuk a nyár beköszöntét, sokat sétáltunk az utcán, sok ismerőssel találkoztak lakóink. Sokat emlegetik, hogy amikor a felújítás ideje alatt a régi orvosi rendelőben laktak milyen jó volt a sok ismerős, aki megfordult a városközpontban.

Júliusban a szép korú legidősebb ellátottunk 97. születésnapját ünnepeltük. Reméljük a 100.-at is ilyen jókedvűen fogadja. Kirándultunk egyet a Békés- megyei Békésszentandráson. A Gondozó Házat látogattuk meg. Nagyon jó hangulatban telt a találkozó. Szétnézhetek lakóink, hogy más intézményben milyen munka folyik, milyen ellátásban részesülnek társaik.

Augusztus

Frissen szentelt cipóval emlékeztünk az ünnepre. Minden idős kapott egy új kis cipót, amit jelképesen nemzeti színű szalaggal kötöttünk át.

Szeptember:

Szüreti mulatságot tartottunk, az idősek szemezték a szőlőt, majd mustot készítettünk. Mindenki felidéződtek a szüreti szokások. A hónap első napján mi nem az iskolakezdetet ünnepeltük, hanem ismét egy szép korú születésnapját most a 92.-et, majd szintén 10 nap múlva ismét 92. születésnapot ünnepeltünk. Csodás volt, jót neveltünk, jó hangulatban teltek a születésnapok. Az ünneplések mellett hagyományos módon, üstben szilvalekvárt főztünk. Nagyon tetszett a lakóknak a program mindenki nosztalgizált.

Október:

Idősek Világnapját ünnepeltük. Szent Anna Katolikus Óvoda, valamint az Önkormányzati Óvoda köszöntötte az időseket, a köszöntő után egy korábbi felidézések beszélgetést folytattunk. Felidéztük, hogy milyen eseményeken mentünk keresztül, meséltek a családjukról időseink jó hangulatban telt a délelőtt.

Ebédre ünnepi menüt kaptak az ellátottak valamint a Talmácsi Cukrászda jóvoltából 1-1 szelet tortát. Zenés délutánnal folytattuk az ünneplést, melyre ismét meghívtuk a Mátyás király úti klubtagokat is. **Ágoston Anita és Tóth Olivér kedveskedett** egy kis műsorral a lakóknak és vendégeknek.

Október 7-én került megrendezésre az alapítvány nevében az első alapítványi bálunk a Szabó Gyula Művelődési Központba. A **bálra** 180 fő látogatott el, melynek nagyon örültünk. Szeretnénk hagyományt teremteni és minden évben az Idősek Világnapjához kapcsolódóan megrendezni ezt az eseményt.

Közösen ellátogattunk a Szabó Gyula Művelődési Központba az **Operett estre**, melyen nagyon jól érezték magukat ellátottaink és köszönik Polgármester Úr kezdeményezését.

November:

A hónap első két napján szeretteikre emlékeztünk, közös gyertyagyújtással emlékeztünk halottainkra. Nagyon gyorsan eltelt 1 év. November 19-én ünnepeltük meg a visszaköltözés és az átadás harmadik évfordulóját. Márton napi műsorral kedveskedtek az óvodás gyerekek. Az Időseket mindig feltölti a gyerekek aranyos kis műsora. Gyönyörködnek bennük illetve megbeszélnek kinek mekkora az unoka, dédunoka.

December:

Ellátogatott hozzánk a Városi Mikulás. Vidám, bohókás délelőtt volt. Minden lakó kapott egy kis párnát, sok-sok gyümölcsöt.

- Karácsony ünnepét családi hangulatban töltöttük, délelőtt feldíszítettük a fát, közös ebédet tartottunk, mi is ünneplőbe öltöztünk, megünnepeltük a szeretet ünnepét. Minden idős egy puha polár ágytakarót kapott ajándékba. Meghitt karácsonyi hangulatot teremtett nekünk a Zeneiskola tanára: Cseh-Niczky Nikolett. Mindenki szeméből kicsordult a könny és a lelkünk kicsit megnyugodott. **Átértékeltük az egész évet.**

Az Idősek Otthonában próbálunk minden eseményt, ünnepet szem előtt tartani, hiszen az itt élő időseknek elsősorban mi biztosítjuk az otthont és sokaknak elsőszámú család vagyunk. Megünnepeljük a névnapokat-, születésnapokat. Ekkor elcsodálkozunk, hogy ki hány éves, hogy eltelt az idő. Igyekszünk minden napot tartalmassá tenni, hogy feleddessük a szomorú eseményeket. Emellett minden hónap első szerdáján, szentmisén vehetnek részt az ellátottak.

2 . A bölcsőde szolgáltatás feladata

A bölcsőde a gyermekjóléti alapellátás részeként a gyermekek napközbeni ellátásának egyik formája. A bölcsőde a családban nevelkedő-20 hetes-3 éves korú- gyermekek szakszerű **gondozását és nevelését végző intézmény**. Ha a gyermek a 3. életévét betöltötte, a bölcsődei **gondozási-nevelési év végéig maradhat a bölcsődében**. Amennyiben a gyermek még nem érett az óvodai nevelésre, a 4. életévének betöltését követő augusztus 31.-ig nevelhető és gondozható a bölcsődében. (1997. évi XXXI. törvény 42. § (1)) .

A bölcsődébe felvehető minden olyan kisgyermek, akinek a szülei valamilyen ok miatt nem tudják biztosítani a napközbeni ellátását, a felvételi szabályzatban meghatározottak szerint. A gyermeki jogok közül kiemelten ügyelni kell arra, hogy **a hátrányos megkülönböztetés minden formájától mentes gondozásban- nevelésben részesüljön a gyermek.**

Az intézmény szakmai célja

Erősíteni a családok és a bölcsőde jó kapcsolatát. A gyermekek minél több pozitív élmény átélésének lehetőségét, és a közösségben képességeik egyéniségük minél szabadabb kibontakozását elősegíteni. Ezek ismeretében és az intézményben folyó gondozó-nevelő munka figyelembevételével határozzák meg az intézmény feladatait.

Fontos szakmai céljuk a bölcsőde nyitottsága a szülők felé segítés a családi nevelés megvalósítása, ennek fényében nagyon fontosnak tartják a szülővel történő fokozatos beszoktatást. Ezzel a családok aktív részesei lehetnek a gyermek első közösségi életének, és

megteremtik a kölcsönös együttműködés alapjait.

Személyi feltételek

A minimum személyi feltételek a 15/1998. (IV.30) N. M. rendelet 1. sz. melléklete határozza meg.

- 4 fő kisgyermeknevelő ebből 1 fő részlegvezető
- 2 fő technikai dolgozó
- 1 fő szakács
- 1 fő élelmezésvezető

Intézményünkben az elmúlt **gondozási-nevelési év során személyi változások történtek.** Kissné Blénesi Magdolna szakács elment az intézményünkből más szakmai elképzelései miatt. A helyére-próbaidőre felvett szakács is elhagyta az intézményünket közös megegyezéssel. Most egy betanított szakácsunk van, aki jelenleg iskolába jár. Molnár Norbertné személyében.

Bölcsődében dolgozó szakalkalmazottak továbbképzési kötelezettsége változtak.

A Magyar Közlöny 2017. évi 169. számában (2017. október 18-án) megjelent a 25/2017. (X. 18.) EMMI rendelet a vezetői megbízással rendelkező szociális szolgáltatást nyújtó személyek vezetőképzéséről.

A szakvizsga rendszer helyébe lépő vezetőképzés olyan hatósági képzés, melynek célja a vezetői tevékenységhez szükséges alkalmasság és kompetenciák gyakorlatorientált fejlesztése. A vezetőképzés kétszintű, egy alap vezetőképzésből és a mester vezetőképzésből áll. Az alap, illetve a mester vezetőképzés alapozó és megújító képzési szakaszokból áll.

A vezetőképzés keretében a vezetői megbízás kezdetétől számított egy éven belül alapozó képzés teljesítésére, továbbá az alapozó képzés teljesítésének időpontjától számított két éven belül, majd ezt követően kétévenként megújító képzés teljesítésére köteles.

A jogszabály tartalmazza a vezetőképzésre, annak lebonyolítására vonatkozó szabályokat.

A vezetőképzésre vonatkozó szabályok 2018. január 1-jén lépnek hatályba.

A rendelet emellett a személyes gondoskodást végző személyek továbbképzéséről és a szociális szakvizsgáról szóló 9/2000. (VIII. 4.) SZCSM rendelet (Tszr.) módosítását is tartalmazza: - Továbbá a **továbbképzési rendszerbe új képzési formák (szakmai terepgyakorlat, e-learning, blended learning) jelennek meg.**

Fontos változás, hogy módosulnak a továbbképzési rendszer nyomtatványai.

A továbbképzésre vonatkozó változások szintén 2018-tól érvényesek a 2017-ben megszerzett kreditpontok részben lesznek átvihetők.

A korábban érvényes 6 éves továbbképzési ciklus 4 évre fog változni, **mely szellemében kidolgozásra került a továbbképzési program tervezet,**

Továbbá a Magyar Közlöny 2017. évi 149. számában (2017. szeptember 18.) megjelent az emberi erőforrások minisztere 20/2017. (IX. 18.) EMMI rendelete

- ✚ **a bölcsődei dajka, a bölcsődei szolgáltatást nyújtó személy és a napközbeni gyermekfelügyelet szolgáltatást nyújtó személy képzésének szakmai és vizsgakövetelményeiről.**

A rendelet szabályozza a bölcsődei dajka tanfolyam, a bölcsődei szolgáltatást nyújtó személyek részére szervezett tanfolyamok,

A rendelet szerint mi bölcsődénkből jelen állás szerint két technikai dolgozónak kell részt venni a képzésen Dömsödi Lászlónénak, és Barna Évának. , a módszertani intézet és a szakfelügyelet felé jelentkezésüket elküldtem, sőt a **fejlesztési elképzeléseket figyelembe véve plusz 1 fő képzési lehetőségét is igényeltem.**

Tárgyi feltételek:

Intézményünkben a bútorok nagyon régiek elhasználódtak, de az önkormányzat egy nyertes pályázatnak köszönhetően **teljesen felújítja a Széchenyi Lakótelepi bölcsőde épületét.** Ennek következménye képen **2017 szeptemberében a bölcsődei ellátás a gimnázium épületébe költözött.** Kevés lehetőségünk volt új nevelő munkánkat segítő tárgyi eszközök vásárlására, ennek ellenére szűkös kereteinkből a két csoport szobába készítettünk ágynemű és az ágyak tárolására faliszekrényt. A fürdőszobába bojler a főzőkonyhába gáztűzhely, az mosókonyhába mosógép vásárlását sikerült kigazdálkodni. Természetesen a vezetői szoba, ami az öltöző (személyzeti) és a szülők fogadására is alkalmas kifestését is sikerült megoldani.

A gimnáziummal az együttműködésünk kifogástalan. Nem zavarjuk egymás munkáját. A kisgyermekes biztonságos és egészséges nevelése érdekében minden helyiség kialakításra került.

Az alapjátékokat biztosítottuk a gyermekek részére, melyhez a Polgármester Úr és a helyi vöröskereszt is segítségünkre volt. Fájó pontunk, hogy az udvari kint létünk nem minden esetben az előző nevelési év szerinti. (nagy fiúk , nagylányok , sportolók , darazsak, homok) Közegészségügyi előírásokat betartjuk, nagy hangsúlyt fektetve erre, hiszen a kisgyermekkel foglalkozó intézmények különösen veszélyeztetettek a fertőző betegségek szempontjából.

Bölcsődénkben folyamatosan végzi a gyermekorvos és a védőnő a szűrő, ellenőrző és tisztasági vizsgálatokat.

Az intézmény minden dolgozója nagy felelősséget érez az intézmény eszközeiért, védik, pótolják azokat. Sajnos azért akadnak olyan dolgok, amik cserére szorulnak.

Kisgyermek nevelőink kreativitását és ügyességét dicsérik a szépen dekorált csoportszobák, egyéb helyiségek. Igyekszenek saját magunk elkészíteni azokat az eszközöket, amelyeket a nevelőmunkájuk során használnak,

Szakmai munka:

Az Emberi Erő források Minisztériuma Szociális és Gyermekegészségügyi Szolgáltatások Főosztály megbízásából és egyetértésével készült:

A bölcsődei **nevelés-gondozás szakmai szabályait módszertani** levél alapján dolgoztuk ki.

A bölcsődénk alapvető feladata a korszerű gondozási,- nevelési módszerek alkalmazásával a gyermekek megfelelő pszichés szükségleteinek kielégítése, egészséges fejlődésük elősegítése. A gyermeket a bölcsődébe a bölcsődevezető veszi fel, a gyermek személyi adatain kívül rögzíti a szolgáltatás igénybevételének a napját, időtartamát, jellegét. A szülő, beíratáskor széleskörű tájékoztatást kap a bölcsődei életről, a szokásokról, szabályokról, a családlátogatásról, a beszoktatás menetéről.

Lehetősége van megnézni már ekkor, a gyermekek által használt helyiségeket (csoportszoba, mosdó, átadó szoba, előtér, játszó udvar). Tájékoztatást kap az adminisztratív intézkedésekről is. 2012. március 01-től kötelező a gyermekek védelméről és a gyámügyi igazgatásról szóló 1997. évi XXXI. törvény módosítása kapcsán a TAJ alapú nyilvántartás vezetése a gyermekjóléti alapellátások tekintetében így a bölcsődékben is.

A bölcsődei felvétel során előnyben részesítjük, azt a gyermeket, akinek szülője vagy más törvényes képviselője igazolja, hogy munkaviszonyban vagy munkavégzésre irányuló egyéb jogviszonyban áll.

A bölcsődénkbe felvehető gyermekek száma: 26fő

A bölcsődénk teljes létszámmal működik.

Helyettesítések:

A helyettesítések megszervezését, mindig körültekintően történik.

Kihasználtsága a bölcsődének:(Naponta átlagosan megjelent gyermekek száma) **96,15%**

Óvodába menő gyermekek 2017 évben 16 fő, ebből 1 fő március hónapban, 15 fő szeptemberben.

A bölcsődei életet élvezetessé, részvételre motiválóvá tesszük a gyermekek számára, ami kielégítő tanulási élményeket biztosít, társas közegben zajló, és interakciót ösztönző. A gyermekek számára biztosítjuk, hogy koruknak és fejlettségüknek megfelelően vegyenek részt az egyes élethelyzetek, tevékenységek elő készítésében, kiválasztásában, alakításában. A bölcsőde egymás kompetencia határainak kölcsönös tiszteletben tartásával, együtt működik a családgondozóval, védőnővel, óvodával.

Intézményünkben dolgozó szakembereknek a gyermekek veszélyeztetettségének megelőzése és megszüntetése érdekében jelzési kötelezettsége van, a jelzőrendszer tagjaként. Mielőtt a bölcsődés gyermekek átmennek az óvodába a kisgyermeknevelők óvodalátogatást végeznek a gyermekekkel, hogy megismerkedjenek az óvodával, az óvónőkkel és leendő óvodás társaikkal.

Étkezési, - gondozási díj:

Intézményünkben 2017.04.01.-től a napi étkezési térítési díj.425,- Ft.

Gondozási díj.350,- Ft

Az étkezésért 2017-ben 1. 606. 045,-ft/év nem fizettek be az **ingyen étkezők.**

Átlag 20 fő ingyen étkezik havonta.

Fizetős kisgyermek havi 6-7 fő, 467 849,-ft –t fizetett be az év folyamán.

Rendszeresen ellenőrzésre kerültek a kisgyermeknevelők, a gondozási- nevelési ismervek alapján. A bölcsődében a részegységvezető nő több továbbképzést tartott.

A témákat helyi adottságokhoz, a bent lévő korosztályhoz igazította.

- Pl.: Mondókák, versek, dalok szerepe 3 év alatt.
- Alkotó tevékenységek vegyes csoportban

Napjainkat úgy szervezzük, hogy minden korosztály megkapja a „Gondos” ellátását.

Rendszeresen ellenőrzésre kerülnek a kisgyermeknevelők által vezetett dokumentumok szakmaisága, pontossága.

Javításra szoruló dolgokat rendszeresen a csoport megbeszéléseken átbeszéljük, feldolgozásra kerülnek és javítják.

Szakmai programunkban szereplő ünnepeink:

- December 6. Mikulás
- December az ünnepre való hangolódás
- Farsang (február)
- Húsvét (április)
- Ballagás május vége

ELLENŐRZÉSEK

2017- be többször volt az intézményünkben ellenőrzés.

2017.06. Jász-Nagykun-Szolnok Megyei Kormányhivatal

2017.06.Nemzeti Rehabilitációs és Szociális Hivatal

Az ellenőrzésen felmerült hiányosságokat pótlásra kerültek, a tárgyi feltételekben felmerült hiányosságokat a fenntartó felé jeleztük.

2017.Komplex ellenőrzést kaptunk.

Kapcsolattartás

Jász- Nagykun-Szolnok Megyei Kormányhivatal Szociális és Gyámhivatal

Folyamatos kapcsolat főtanácsos asszonnyal, szakmai munka terén.

Jász Nagykun-Szolnok Megyei Módszertani Bölcsőde Igazgató asszonnyal szakmai, gondozási, - nevelési anyagban, továbbképzési programokban tartom a kapcsolatot.

- Petőfi Sándor ÁMK Cserkeszölői Bölcsőde Látogatás, szakmai tapasztalatcsere.(bölcsődevezető)
- Módszertani Bölcsőde igazgatósága évente 2 alkalommal szervez oktató jellegű tanácskozásokat vezetők részére
- **Szülők**
- Családlátogatás idején személyes beszélgetés, ami során jobban megismerjük a szülőket és a gyermeket. A nevelési év során napi szoros kapcsolatban vagyunk velük, átvételkor-átadáskor. Szülői értekezletet tartok szeptemberben az új gondozási,- nevelési év kezdetén,
- **Védőnő**
- A helyi védőnővel szoros kapcsolatban van intézményünk. Havi rend szerességgel látogatja a bölcsődét. A gyermekek fejlődését közösen nyomon követjük.

- **Családsegítő szolgálat**
- A helyi családsegítővel az esetmegbeszéléseket tartunk jelzőrendszeri értekezleteken.

Gondozási,- nevelési munkánk célja, hogy a gyermekek derűs, nyugodt, körülmények között tudjanak fejlődni. Tapasztalataink által okulunk, amiből fejlődünk. A kisgyermeknevelőknek a kötelező továbbképzéseken túl önképzésre is szükségük van. Megváltozott a szülők életvezetési- nevelési szokása, érték képviselése, ezért szándékozom a bölcsőde szakmai könyveinek felfrissítését megtenni

Szeptember 1-től az óvodába átkerülő gyermekek helyett mi is nagy szeretettel vártuk a beíratott piciket.



3 . A Kunszentmártoni Szociális Ellátási Központ alapszolgáltatásai között egy telephelyen a Mátyás királyút 21/a szám alatt, három szakfeladatot biztosít Kunszentmárton Város Önkormányzata, még székhelyén biztosítja a család,-és gyermekjóléti szolgáltatást.

A Sztv. értelmében a személyes gondoskodás körébe tartozó ellátási formák megvalósítása:

Alapszolgáltatási formák:

1. étkeztetés
2. házi segítségnyújtás
3. idősök nappali ellátása
4. család-és gyermekjóléti szolgáltatás

A felsorolt tevékenységek maradéktalan és színvonalas végzését szervezeti egységeink biztosítják. Intézményünk belső szervezeti egységeinek és vezetői szintjeinek meghatározásánál fontos alapelv, hogy

- ✚ a személyes gondoskodást biztosító szakmai szervezeti egységeink zökkenőmentesen, a szakmai követelményeknek megfelelően láthassák el feladataikat,
- ✚ a magas színvonalú munkavégzés, a racionális és gazdaságos működtetés, valamint a helyi adottságok, körülmények, igények figyelembe vételével szervezzük meg a szakmai egységeket.

Szervezeti egységeink:

- Szociális étkezés
- Házi segítségnyújtás – személyes segítség és szociális gondoskodásból áll
- Idősök Nappali ellátása

A helyi szociális ellátórendszerben intézményünknek igen jelentős szerepe van a lakosság ellátásában. Mondhatni monopolhelyzetben vagyunk a városban, mivel a támogató szolgáltatás kivételével csak intézményünk biztosítja a fent megjelölt szolgáltatásokat. Alapszolgáltatásaink biztosítják az idősök számára az eredeti környezetük megtartását, meggyengült szociális biztonságuk helyreállítását. Segítjük az önálló életvitel megőrzését mindazok számára, akik külső támogatásra szorulnak.

Tárgyi feltételek

Az intézmény székhelyének és telephelyének infrastrukturális helyzetéről az alábbiak mondhatóak el:

- ✚ Székhelyünkön működik tanúsítvány alapján a Család- és Gyermekjóléti Szolgálat, telephelyen a Nappali ellátás, szociális étkezés, HSNY.
- ✚ A székhely épületének külső és belső felújítása 2016. évben megtörtént, tiszta, igényesebb környezetben folytathatjuk munkánkat.
- ✚ Sajnos a telephely (Mátyás királyút 21/a) felújítására beadott **pályázat nem nyert**, így féltő, hogy a törvényi előírások hiánya miatt a telephely működési engedélye veszélybe kerül.

✚ **Szociális étkeztetés:**

Étkeztetés: A Sztv-nek, valamint végrehajtási rendeleteinek megfelelően az étkeztetés alapszolgáltatás keretében az intézmény változatlan formában, a hét öt munkanapján vásárolt élelmiszer útján biztosítja a napi egyszeri meleg ételt a szociálisan rászoruló ellátottak, személyek számára.

Az ételadagokat a Szarvasi Korona étterem konyhája készíti el és szállítja ki. Kunszentmárton Város Önkormányzata által kötött szerződés alapján.

Ezt a szolgáltatást időskorú, munkaképesség csökkent, munkaképtelen, továbbá kora vagy egészségi állapota, szenvedélybetegsége, illetve pszichiátriai betegsége, fogyatékosága miatt a napi egyszeri meleg étkezéstről átmeneti vagy tartós jelleggel gondoskodni nem tudó személy veheti igénybe.

Étkezőink között a legtöbben azok vannak, akik koruk, ill. egészségi állapotuk miatt jogosultak a szociális étkezés igénybevételére.

Az alapszolgáltatás igénybevételi formáiban

- ✚ helyben fogyasztás,
- ✚ a kiadagolt étel elvitele,
- ✚ valamint a kiadagolt étel házhoz szállítása –, jogszabályban előírtak szerint nem történt változás.

Az étel házhoz történő szállítása Opel Vivaro típusú autóval történik, valamint 4 fő közfoglalkoztatott segítő és a 3 fő gondozó is segíti az ebéd kiszállítását.

Az étkeztetés igénybevétele a 2016. évhez viszonyítva továbbra is csökkenő tendenciát mutat. Jellemzően megfigyelhető, hogy az étkezést nem minden nap veszik igénybe ellátottjaink.

2017. évben a szociális étkezést **93** főről az év végére **81 főre csökkent az igénylők száma.**

- ✚ A tárgyév folyamán ellátásba vettünk 35 főt,
- ✚ a tárgyév folyamán az ellátásból kikerült összesen 47 fő,
 - ebből 10 fő elhalálozott, a többi fő egészségi állapotuk romlása miatt intézményi elhelyezést kapott.
 - Voltak, akik az étel minőségi és mennyiségi kifogásolhatóságáért kérték az étkeztetés megszüntetését.

Az intézmény biztosítja az igény szerint történő:

- ebéd kiszállítását, 42 fő (igényelte) részére
- helyben fogyasztását, napi szinten változó létszám 2-15 fő között
- illetve elvételét személyesen 39 fő
- Ingyenes étkezésben (1085 adag) 8 fő részesült
- kedvezményes fizetésben 13 fő részesült

Az étkezésért fizetendő **térítési díj** 2017. április 13 –ig 490 Ft/adag
2017. április 14 –től 510 Ft/adag.

A **kiszállítási díj** 2017. április 13 –ig 150 Ft/ háztartás volt,
2017. április 14 –től 160 Ft/háztartás lett.

A tanyagondnoki kiszállítás ingyenes.

Az év folyamán **5** főnek volt **térítési díj hátraléka**, melyet az írásbeli megállapodás alapján többszöri írásbeli felhívás után sem fizetett be.

A határidő lejártá után, ha nem tesz eleget a fizetési kötelezettségének, azt írásban a Jegyzőnek továbbítottuk a törvényi előírások szerint.

Az ebédre időseink sokat panaszkodtak, mind mennyiségi, mind minőségi kifogásaikat jelezték.

✚ **Házi segítségnyújtás:**

A szolgáltatás a hét öt munkanapján elérhető az intézmény ellátási területén, így biztosítva ezzel a gondoskodást azon személyekről, akik önmaguk ellátására saját erőből nem képesek, illetve róluk nem gondoskodnak.

Az ellátás alapvető célja, hogy személyre szabottan, a rászoruló ellátott egyéni szükségleteihez igazodó, önálló életvitelének fenntartásához, annak lakásán, lakókörnyezetében segítséget kapjon.

Új szabályozás a házi segítségnyújtást két tevékenységi formára osztotta:

- Bevezetésre került a **személyi gondozás** és

- a **szociális segítség** tevékenységének fogalma, melyekhez a jogszabály további résztevékenységeket is társított. Működési engedélyünk alapján 2017. évben a személyi gondozásban ellátott személyek befogadott száma 27 fő lehet.
- Az elmúlt év folyamán 11 fő igénylő került ellátásba, melyből 4 fő személyi gondozásra és 7 fő szociális segítségre volt jogosult az elvégzett gondozási szükséglet alapján. A felmérést a házi orvosok és az intézményvezető együttesen végzik el.
- Szolgáltatást megszüntetők száma 16 fő melyből 5 fő elhunyt, 4 fő bentlakásos intézménybe költözött, 7 fő saját kérése miatt került megszüntetésre. 2017. év végén 23 fővel volt megállapodásunk

A szociális körülményeket tekintve az ellátottak nagy része egyedül élő. Az előző évhez viszonyítva az ellátást igénybevevők életkor és nemenkénti megoszlása nem mutat jelentős változást. Több nő veszi igénybe, mint férfi.

Az elszámoláshoz vezetett tevékenységi naplóban kizárólag a jogszabályban meghatározott és nevesített tevékenységi fogalmak kerülhettek dokumentálásra. A dokumentációt –a tevékenységi naplót át kellett szerkesztenünk, folyamatosan vezetett és ellenőrzött, az ellátottak a tevékenység elvégzését aláírásukkal igazolják. Van probléma az út-idő vezetésével és a tevékenység szakmai nyelvi megfogalmazásával, amit igyekszünk képzésekkel elsajátítani. (csoport értekezletek)

2017. –ben a **gondozás óradíja** április 13-ig 500 ft / óra volt, április 14-től **610 ft / óra** lett.

A **segítség óra díja** 2017. április 13-ig 400 ft/óra április 14-től **500 Ft/óra** lett.

Kérés esetén lehetőség van a gondozottak ruháinak a **mosására** is.

(1 adagmosás 1 óra segítség **500 ft**).

Jogszabályi változás miatt a gondozási szükséglet felmérése alapján

- személyi gondozásra
- vagy szociális segítségre lettek jogosultak az ellátottak.
- **A személyi gondozásra jogosultaknak kérelem nélkül is jár a szociális segítség.**

Az új jogszabály lehetőséget biztosított a közfoglalkoztatottak bevonására a szociális segítségben. Ez nagy segítséget jelentett a gondozónők, számára mert így több időt fordíthatnak a gondozási feladatokra.

Kapcsolattartás:

- A házi orvosokkal folyamatosan tartjuk a kapcsolatot az ellátottak állapotában bekövetkezett változásokról.
- A szentesi kórházzal
- A környező települések alapszolgáltatóival
- A környező bentlakásos otthonokkal és átmeneti ellátást biztosító intézményekkel

A házi segítségnyújtás engedélyezett ellátási létszáma 27 fő.

A **gondozónők, szociális segítők munkaideje hétfőtől csütörtökig 7³⁰-tól 16,30ig, péntekenként 8⁰⁰-tól 14⁰⁰-ig tart.**

Idősek Nappali ellátása:

A klub szolgáltatásai továbbra is 20 férőhelyen, a hét öt munkanapján vehetők igénybe. A klubban az igényeknek megfelelően közösségi programokat szerveztünk. A szolgáltatás célja az, hogy a saját otthonában élő, idős, illetve egészségi állapota miatt rászoruló személyek számára lehetőséget biztosítson mindennapi életük nehézségeinek leküzdésére; továbbá tartós vagy időleges hátrányaik ellenére, társadalmi hasznosságuk fenntartása és tudatosítása érdekében a szabadidejük hasznos eltöltésére nyújtson ösztönzést. A társadalmon belüli izolációjuk csökkentését pedig emberi kapcsolataik fenntartásával, valamint kiszélesítésével

szolgálja, megakadályozva ezzel többek között az elmagányosodásukat. A szakmai munkát 1 fő klubvezető, 1 fő közfoglalkoztatott (GIOP) munkatárs biztosította.

Szakmai feladatunk ellátottjaink mindennapi szabadidős tevékenységének szervezése, valamint az egészségi, fizikai és mentális állapotuk figyelemmel kísérése.

Igyekeztünk egész évben olyan programokat szervezni, amelyek a szolgáltatást igénybevevők érdeklődési körének megfeleltek. Januárban pótszilvesztert, februárban farsangi mulatságot, márciusban Nőnapot tartottunk, melyet élőzenés táncos-mulatság kísért. Áprilisban a húsvéti népszokásokat elevenítettük fel. Májusban Anyák napja alkalmából a Napsugár Óvoda kis óvodásai adtak színvonalas műsort a megjelentek számára és részt vettünk a Szép korúak kulturális seregszemléjén. Több alkalommal a Nőklub tagjait is vendégül láttuk a klubban. Kedvességüket gyermeknapon, mikulás napon saját kezűleg készített palacsintával vizsgoztuk.

2017. évben a nappali ellátásban megállapodás alapján **15 fő ellátott részesült.**

- Az év folyamán 4 fő került ki az ellátásból,
- 1 fő elhalálozás miatt,
- 3 fő pedig egészségi állapotváltozás miatt.
- Új felvételre 6 fő esetében került sor.

2017. évben a **nappali látogatások átlaga 8 fő volt.** Ennek **okai** a folyamatos megbetegedések illetve a napi térítési díj kifizetésének nehézsége.

Igénybe vevők között vannak olyanok, akik csak heti 1-2-szer jönnek be, és a többi napon ebéd kiszállítást kérnek vállalva a mindenkori érvényes kiszállítási díjat, mert az mindig olcsóbb, mint a napi összes térítési díj ebéddel.

Tapasztalatok alapján az igénybe vevők között vannak olyanok is, akik a heti étlaphoz igazítják a látogatások gyakoriságát (a tartalmasabb ebédeket választják, és akkor jönnek is be).

A nappali ellátásért fizetendő díj, mely 2017. április 13-ig 240 Ft/ nap volt,

2017. április 14- től 350 Ft/ napra emelkedett.

A 2017. évet 1 fő ingyenesen kezdte, majd év közben kedvezményesen, végül év végére teljes árutérítési díjat fizetett.

Az engedélyezett férőhelyünk 20 fő.

Célunk a létszámbővítés, melyet a gépkocsi igénybevételel a nehezen közlekedő idősök vehetnek igénybe.

A nappali ellátást elsősorban önmaguk ellátására még képes idősök veszik igénybe, akik magányuk enyhítése és az izoláció megelőzése miatt járnak be.

Tevékenységi körünkbe tartozik a szabadidő hasznos eltöltése is.

Megvalósult programok:

- ismeretterjesztő programokat
- élőzenés tánc-énektanulás
- ünnepi kézműves foglalkozások
- egészségmegőrzés,
- (a madarak élete,) múzeumot látogatunk,
- sétálunk a Körös parton,
- kertészkedünk,
- közös főzéseket rendezünk, (pl. farsangi fánk sütés, palacsintasütés, tarhonyafőzés).
- Lehetőség van vércukor, testsúly és vérnyomás ellenőrzésre, tornázunk, játszunk, kedvenc időtöltés a dominózás, régi filmek nézése DVD-n, hímzés vagy nótahallgatás.

Részt veszünk a minden évben megrendezésre kerülő „Szépkorú, de ifjú szívű”- ek megyei rendezvényén. 2017-ben az intézményünk által került megrendezésre ahol klubunk a Tánc kategóriában **1. helyezést ért el.**

Minden évben kirándulunk a környékre. Kétszer kirándultunk a nyár folyamán:

- Budapesten a Parlamentben,
- illetve Kiskunhalasi Csipke Múzeumot látogattuk meg. A hazafelé vezető utakon a résztvevőket megvendégtük egy finom ebéddel is.

A Parlamentben fogadott bennünket **Boldog István Országgyűlési Képviselő Úr.**

Megemlékezünk ünnepeinkről,

- Köszöntjük a névnaposokat,
- a Farsangot,
- Nőnapot,
- Húsvétot,
- az Édesanyákat,
- az Idősek Világnapját, Télapót, Karácsonyt.

Szoros kapcsolatot ápolunk

- a Városi Óvodával, Katolikus Óvodával,
- a Városi Nőklubbal, akik fellépnek ünnepi műsorainkon.
- A Vöröskeresztnek
- és az Önkormányzatnak köszönhetően a minden évben megrendezésre kerülő Idősek Karácsonyán minden klubtagunk részt vett és ajándécsomagot kapott, melynek nagyon örültek.
- Kapcsolatba vagyunk a Városi Könyvtárral így folyamatosan biztosítják az olvasni valót (pl.: Könyvek Folyóiratok)

Segítünk:

- a hivatalos ügyek intézésben,
- bevásárlásban,
- gyógyszerkiváltásban,
- szükség esetén a személyi higiéniében is.
- Lehetőség van mosásra is.
- Odafigyelünk az egyénre szabott bánásmódra.

Nyitva tartásunk: hétfőtől – csütörtökig 8:00 – 15:30 –ig

Pénteken 8:00 --13:30 – ig

Klubtagjaink régóta bejárnak, van, aki már 16 éve tag.

Összegzés:

Nagy szükség lenne már az épület teljes felújítására, a mostani elvárások és igényeknek megfelelően. Akadálymentesítés, festés a helyiségekben, a bútorok nagy része régi adományokból áll.

Nehezen megoldható a helyettesítés a nyugdíjba vonulók átszervezéssel kerültek át az idősek otthonába és sajnálatos módon egy gondozónő nem teljesítette a továbbképzést így szintén (felügyelettel dolgozhat) gondozónő hiány lépett fel a 27 fő engedélyezett létszám jogszabályi előírása szerint legalább 4 fő szociális gondozó-ápolóra van szükség az alapellátásban e területen.

Vannak feladatok, melyet közfoglalkoztatottal nem lehet, és nem tudunk megoldani.

4 . Tanyagondnoki Szolgálat

A kunszentmártoni Tanyagondnoki Szolgálat 2017-ben a megszokott munkarendben és az elvárt minőségben végezte és látta el a munkáját.

A szolgálat tevékenységének ellátása során rendkívüli esemény nem történt. Az ellátotti kör létszáma sajnálatos módon lényegesen csökkent az elhalálozások magas volumene miatt.

A tanyagondnoki szolgáltatás 2,5 millió Ft normatív támogatást kap, amely a jármű fenntartását és üzemanyag szükségletét fedezi, és a tanyagondnok bérét, bár a támogatás összege nem követte az üzemanyagárak és az egyéb költségek emelkedésének mértékét.

A szolgáltatás működéséhez a személyi feltétel megfelelő. A tanyagondnoki feladatokat 1 fő látja el, aki tanyagondnoki vizsgával rendelkezik. 2017-ben továbbképzésen való részvétel nem valósult meg pontszerzés formájában, de a nyíltnapokon minden esetben részt vettünk. A munkához szükséges gépkocsi felszereltsége az előírásoknak megfelelő.

Gépjármű adatai – Típusa: Opel Vivaró, rendszáma: NIJ-288, Szállítható személyek száma: 8 + 1, Jogcíme: tanyagondnoki gépkocsi.

A gépjármű érvényes műszaki vizsgával rendelkezik, illetve a jogszabályi előírásoknak megfelelően bejelentett működési nyilvántartásban van.

Dokumentációs rend: A gépkocsi menetlevele folyamatosan és rendszeresen az előírt szabályoknak megfelelően van vezetve. A tanyagondnok a gondozottakról nyilvántartási dokumentációt vezet, illetve a napi tevékenysége a tevékenységi naplóban van feltüntetve.

Írásos megállapodási szerződés azokkal a személyekkel történt (összesen 16 fő), akik a napi meleg étel biztosítását kérték.

A szolgáltatás szakmai jellemzői:

Jan.	16	16	3	-	6	9	-	-	45	42	14	29
Febr.	16	13	6	1	-	12	-	-	38	26	10	29
Márc.	15	13	4	-	7	11	-	-	38	36	13	28
Ápr.	14	10	5	-	6	9	-	7	12	16	12	26
Máj.	13	9	3	-	5	1	-	-	64	16	18	27
Jún.	13	2	7	-	1	3	-	32	48	14	18	29
Júl.	14	2	8	-	2	-	-	80	28	14	24	28
Aug.	14	8	6	-	7	4	-	-	28	19	25	27
Szept.	12	3	5	-	-	3	-	-	29	20	17	28
Okt.	9	6	10	-	6	-	-	8	22	14	13	22
Nov.	8	3	9	-	2	-	-	-	29	15	20	31
Dec.	8	2	12	-	-	5	-	-	17	45	17	26
Összesen	136	87	78	1	42	57	0	127	398	277	201	330
	A₁	A₂	A₃	B₁	B₂	B₃	C₁	C₂	D₁	D₂	D₃	E₂- E₃
	ALAPSZOLGÁLTATÁS						KIEGÉSZÍTŐ SZOLGÁLTATÁS					

Táblázatban alkalmazott jelölések:

A₁: Közreműködés az étkeztetésben

A₂: Közreműködés a házi segítségnyújtásban

A₃: Közreműködés a közösségi és szociális információk szolgáltatásában

B₁: Háziorvosi rendelésre szállítás

B₂: Egyéb egészségügyi intézménybe szállítás

B₃: Gyógyszerkiváltás és a gyógyászati segédeszközkhöz való hozzájutás biztosítása

C₁: Óvodába, iskolába szállítás

C₂: Egyéb gyermekszállítás

D₁: Községi, művelődési, sport- és szabadidős tevékenységek szervezése, segítése

D₂: Az egyéni hivatalos ügyek intézésének segítése, lakossági igények továbbítása

D₃: Egyéb lakossági szolgáltatások, ill. egyéb alapszolgáltatások biztosításában való közreműködés

E₂-E₃: Önkormányzati információk közvetítése a lakosság részére

A tanyagondnoki szolgálat működtetésével kapcsolatos teendők ellátása.

A szolgálat fő tevékenysége továbbra is a külterületen élő idős, magányos emberek segítése, intézményhiányból eredő hátrányok enyhítése.

A tanyagondnok feladatai 2 csoportba sorolhatók:

1. Napi feladatok:

- idősök napközi klubjába történő be- és hazaszállítása
- külterületen élők napi meleg étellel történő ellátása
- alapvető élelmiszercikkek szállítása, gyógyszerek kiváltása, kiszállítása
- egészségügyi ellátáshoz való hozzáférés biztosítása
- közreműködés a házi segítségnyújtásban, bevásárlás

2. Eseti feladatok:

- szakrendelésre szállítás
- családgondozó, esetmenedzser szállítása
- anyag-áru beszerzés
- hivatalos kiértesítések, levelek kézbesítése
- gyermekszállítás
- felajánlott adományok elszállítása (élelmiszer adomány, ruhaadomány)
- Cinkota (heti3x – Élelmiszer bank)
- igény esetén hivatali ügyintézésben segítségnyújtás,
- segélykérelmek biztosítása, leadása

2017. év összefoglalása

A tanyagondnok heti rendszerességgel nyújt segítséget az **intézmény részegységeinek a heti bevásárlásban**. Napi rendszerességgel biztosítja támogató szolgáltatás keretén belül **idős emberek beszállítását az Idősek Klubjába**. A Család- és Gyermejjóléti Szolgálat, illetve Család- és Gyermejjóléti Központ **munkatársait igény szerint szállítja a külterületen, környező településeken élő családok látogatására, esetkonferenciákra, valamint továbbképzésekre**. Szükség szerint az **önkormányzat feladatai végrehajtásához (rendezvényekre szállítás)** is nagyban hozzájárul a tanyagondnoki gépkocsi. Elmondható, hogy heti rendszerességgel szállít Budapestről az **Élelmiszerbankból** felajánlott tartós, illetve azonnali fogyasztású élelmiszert, melyeket az intézmény családsegítői a rászoruló családok között oszt ki.

A beszámolóban leírtak csak a legfontosabb és leggyakrabban elvégzett feladatokat mutatják be, nem adja azt a sokszínűséget és változatosságot, az állandó készenlétet, amit egy tanyagondnok ellát.

2017 év tapasztalatából kiindulva a következő év munkaterve

A tanyagondnok a 2018-as évben kiemelt feladatként kezeli az elmúlt időszakban tapasztalt ellátotti kör csökkenési tendenciájának megállítását, lehetőség esetén annak növelését. Ezen cél megvalósítása érdekében a tanyagondnok kiemelt figyelmet fordít az alábbi területekre:

- 1) Fent megfogalmazott fő célkitűzés elsődleges követelménye az ellátotti körrel **kialakított bizalmi viszony, megelégedettség fenntartása/megőrzése, lehetőség esetén annak további növelése.**
- 2) A feladatellátás hatékonyságának, eredményességének növelése érdekében a tanyagondnok **kapcsolatot tart a Falugondnokok Duna-Tisza Közi Egyesületével, részt vesz** az általa szervezett **szakmai találkozók, továbbképzéseken**. Az elmúlt

időszakhoz hasonlóan, a 2018-as évben is kiemelt területként kezelendő **az ellátási területen működő szociális, gyermekjóléti-gyermekvédelmi, egészségügyi, oktatási intézményekkel, háziorvossal, civil szervezetekkel, továbbá önkormányzattal történő együttműködés.**

- 3) A tanyagondnok a jövőben is kiemelt feladatként kezeli, hogy az általa nyújtott szolgáltatásokat népszerűsítse, ajánlja, az igényeket folyamatosan felmérje, szükség esetén írásos tájékoztatás formájában juttassa el a tanyagondnoki szolgáltatás lehetőségeit.
- 4) **Kiemelt célként** került megfogalmazásra, hogy 2018-ban a külterületen élők számára is – igény szerint – **megteremtésre kerüljön a helyi ünnepeken, közösségi, kulturális eseményeken való részvétel lehetősége** (Idősek Klubjában megrendezésre kerülő Farsangi ünnepség, Mikulás, Karácsonyi ünnepség, színházlátogatás, nyugdíjasok kirándulása), melynek megvalósítása érdekében **elsősorban a rendezvényekre történő szállítás végrehajtása került prioritásként megfogalmazásra.**
- 5) Az elmúlt időszakban tapasztalt pozitív visszajelzésekre építve a 2018-as évben, majd azt követően is kiemelt figyelmet szükséges fordítani az **idősebb személyekkel megvalósuló kommunikációs csatornák kiépítésére, a kiépített csatornák fenntartására és folyamatos működtetésére, a megvalósuló kommunikációs folyamatok erősítésére.** Meglátásom szerint a kommunikációs csatornák erősítése lehetőséget biztosít a tanyagondnoki szolgálat számára, hogy megfelelő információt gyűjtsön az ellátotti körkülönböző – ellátáshoz szorosan kapcsolódó – szokásairól (pl. tájékozódás az ellátottak étkezési, gyógyszerszedési (vagy éppen nem szedési) szokásairól), melyekhez igazítva az ellátási minőség magasabb szintre emelése valósulhat meg.

A 2018-as évben megvalósítandó feladataimat/céljaimat összefoglalva kijelenthetem, hogy az elmúlt időszakhoz hasonlóan **céлом továbbra is az, hogy a tanyagondnoki szolgálat a jövőben is a különböző szabályozó eszközöknek eleget téve, megfelelő színvonalon, az ellátotti kör megalégedettségét szem előtt tartva működjön, a környezeti változásokhoz, valamint új kihívásokhoz kellően és rugalmasan alkalmazkodjon.** Céljaim megvalósítása érdekében a fent leírt, számos esetben a 2017-es éven túlmutató, egyes esetekben hosszú távú irányelveket fogalmaztam meg, melynek megvalósítása a szakma specifikus működésből adódóan megfelelő gondossággal és alaposággal hajtható végre.

5. Család és Gyermekjóléti Szolgálat

Új szervezeti forma:

- 2016. január 1-től **családsegítés gyermekjóléti szolgáltatással integráltan - egy szervezeti keretben működtethető. Települési önkormányzat feladatköre az általános segítő feladatok biztosítása – család és gyermekjóléti szolgálat működtetése.**
- Szolgálatunk a preventív és korrektív rendszerszemléletű szociális munka keretében komplex segítséget nyújt az intézmény szolgáltatásait igénybe vevők önálló életvitelének és készségének megőrzéséhez, erősítéséhez.
- A munkánk során kulcsfontosságú a szociális munka módszereinek és eszközeinek felhasználásával a kliensek szegénysége és társadalmi kirekesztődése elleni küzdelem, valamint az egyének, családok, közösségek társadalmi helyzetének javítása.



Alapelvünk az emberi méltóság **tisztelete, az önkéntesség az együttműködésen** alapuló **személyes szolgáltatás, a szolgáltatásokhoz való egyenlő hozzáférés, az egyén szükségleteire szabott holisztikus szemléletű segítségnyújtás, valamint az egyént körülvevő természetes és mesterséges erőforrások közötti hatékony, egymást segítő, építő jellegű együttműködés.**

Munkánknak irányt ad a szociális munka etikai kódexe.

Nemre, korra, társadalmi és etnikai hovatartozásra, vallási és világnézeti meggyőződésre, nemi irányultságra, fogyatékosra és egészségi állapotra való tekintet nélkül, valamint bármely egyéb hátrányos megkülönböztetés kizárásával végezzük. Szakmai tevékenységünk során a titoktartást és az információk felelős kezelését biztosítjuk. Alkalmazzuk a megvalósítható innovációkat, törekszünk új, hatékony eljárások kidolgozására és bevezetésére.

Ellátási Terület:

1. Kunszentmárton közigazgatási területe (**8545 fő**), valamint
2. Csépa község lakossága (**1750 fő**).

Család és Gyermejjóléti szolgálat ügyfélfogadási rendje:

Hétfő: 8.00-12.00 óráig

Kedd: 8.00-12.00 13.00-16.00 óráig

Szerda: 8.00-12.00 13.00-16.30 óráig

Csütörtök: 13.00-16.00 óráig

Péntek: nincs ügyfélfogadás

Feladataink négy tárgykör köré csoportosíthatók:

- a) tájékoztatás nyújtása
- b) szociális segítőmunka,
- c) szolgáltatások, ellátások közvetítése
- d) adminisztrációs tevékenységi kör

TÁJÉKOZTATÁSI FELADATAI KÖRÉBE

- a) szociális és egyéb információs adatokat gyűjtünk, és tájékoztatjuk
- b) a szülőt, illetve vagy gyermeket mindazon jogokról, támogatásokról és ellátásokról, amelyek összefüggésben állnak a gyermek testi, lelki egészségének biztosításával, családban történő nevelkedésének, vagy a gyermek számára szükséges védelem biztosításának elősegítésével,
- c) a válsághelyzetben levő várandós anyát az őt, illetve a magzatot megillető jogokról, támogatásokról és ellátásokról,
- f) az anyagi nehézségekkel küzdők számára a pénzügyi, természetbeni ellátásokhoz, továbbá a szociális szolgáltatásokhoz való hozzájutás megszervezését,
- g) a tartós munkanélküliek,
 - o a fiatal munkanélküliek,
 - o az adósságterhekkel
 - o és lakhatási problémákkal küzdők,
 - o a fogyatékosokkal élő,
 - o a krónikus betegek,
 - o a szenvedélybetegek,
 - o a pszichiátriai betegek,
 - o a kábítószer-problémával küzdők,
 - o illetve egyéb szociálisan rászorult személyek és családtagjaik részére tanácsadást nyújtunk,

- valamint a szolgáltatás eléréséhez segítséget nyújtottunk (öt esetben közreműködtünk a drogambulanciára való eljutásában a szociális munka eszköztárával felhasználva).
- Családon belüli bántalmazás, kríziskezelésben, két esetben sikeresen nyújtottunk alapellátás keretein belül speciális szolgáltatást (más intézmény bevonásával)

SZOCIÁLIS SEGÍTŐMUNKA KERETÉBEN

- a) az igénybe vevő szükségleteinek kielégítése, problémájának megoldása, céljai elérése érdekében mozgósítjuk az igénybevevő saját és környezetében jelentkező erőforrásait „természetes támaszait”. Továbbá azokat a szolgáltatásokat, amelyek bevonhatók az újabb probléma megelőzése, megoldása érdekében.
- b) közreműködünk a válsághelyzetben levő várandós anya problémáinak rendezésében
- c) valamennyi család esetében a törvény előírja a legalább havi három személyes találkozást a gondozott családoknál
- d) a gondozott családoknál felmerülő súlyosabb problémák esetén esetmegbeszéléseket, valamint esetkonferenciákat tartunk az érintett szakemberekkel, valamint a Család-és Gyermekjóléti Központ felé jelzéssel élünk, a további segítő tevékenység érdekében, vagy gyermekek esetében a közvetlen veszélyeztetés elhárítása miatt.

ELLÁTÁSOKHOZ, SZOLGÁLTATÁSOKHOZ VALÓ HOZZÁJUTÁS ÉRDEKÉBEN

- a) folyamatosan figyelemmel kísérjük az érintett személyt, illetve családot veszélyeztető körülményeket és a veszélyeztetett személy, illetve család szolgáltatások és ellátások iránti szükségleteit,
- b) a más személy, illetve szervezet által nyújtott szolgáltatások, ellátások közvetítése érdekében együttműködünk a területen található szolgáltatókkal, segítséget nyújtunk a szolgáltatások, ellátások igénylésében,
- c) a válsághelyzetben levő várandós anyát segítjük a támogatásokhoz, ellátásokhoz, szükség esetén a családok átmeneti otthonában igénybe vehet ő ellátáshoz való hozzájutásban,
- d) segítjük a gyermeket, illetve a családját az átmeneti gondozáshoz való hozzájutásban, az átmeneti gondozást szükségessé tevő okok megszüntetésében, illetve elősegítjük a gyermek mielőbbi hazakerülését.

HIVATALOS ÜGYEK INTÉZÉSE KÖRÉBEN

- a) segítséget nyújtunk a szolgáltatást igénybe vevők ügyeinek hatékony intézéséhez,
- b) tájékoztatást nyújtunk, az igénybe vehet, ő jogi képviselő lehet őszegéről,
- c) a gyámhivatal, valamint a család- és gyermekjóléti központ felkérésére a gyermekvédelmi nyilvántartás megfelel ő adatlapját kitöltve környeztanulmányt készítünk,
- d) a gyámhivatal felkérésére - tájékoztatást nyújtunk az örökbefogadott gyermek fejlődéséről, körülményeiről és a családba való beilleszkedéséről.
- e) A gyermeket fenyegető közvetlen és súlyos veszély esetén a család- és gyermekjóléti központ értesítése mellett közvetlenül teszünk javaslatot a hatóság intézkedésére.

A családban jelentkező nevelési problémák és hiányosságok káros hatásainak enyhítése céljából

- a) olyan szabadidős és közösségi, közösségfejlesztő programokat szervezünk, amelyek megszervezése, vagy az azokon való részvétel a rossz szociális helyzetben lévő szülőknek aránytalan nehézséget okozna. Ezen feladatunkból következően a Kunszentmártoni Szociális Ellátási Központ, immáron nyolcadik éve szervezte meg az iskolaszünet időszakában általános iskoláskorú gyerekek számára a nyári gyermek-foglalkoztatást. 2017 évben június 19-től július 14-ig, négy hetes időszakban működött a napközi a kunszentmártoni Szabó

Gyula Művelődési Központban önkéntesek, szakmai gyakornokok és az intézmény munkatársai segítségével. Az előző évekhez hasonlóan több szervezet, intézmény, magánszemély dolgozott együtt azért, hogy változatos programokon vehessenek részt a javarészt alsó tagozatos gyerekek. Örömmel tapasztaltuk, hogy ebben az évben több felső tagozatos és szeptembertől elsős gyermek is bekapcsolódott a napközibe. 35-40 fős nyári táborozónak három héten keresztül biztosítottunk aktív, élmény dús programot reggel 6,30-tól – 16,30-ig reggeli, ebéd, uzsonna, kirándulások térítésmentesen.

A **nyári napközi** elsődleges célja, hogy a nyári iskolai szünetben gyermekfelügyeletet és változatos programokat (horgászat, kirándulások: Szarvas- mini Magyarország, Kecskemét-Vadaskert, Cserkeszölő-strandolás, Szentes- Kalandpark) biztosítson olyan családok számára, akik szociálisan rászorulóak, ahol a szülők dolgoznak, vagy a gyermekfelügyelet egyéb okokból nem valósul meg.

ÉSZLELŐ és JELZŐRENDSZER MŰKÖDTETÉSE KÖRÉBEN

- a) figyelemmel kísérjük a településen élő családok, gyermekek, személyek életkörülményeit, szociális helyzetét, gyermekjóléti és szociális ellátások, szolgáltatások iránti szükségletét, gyermekvédelmi vagy egyéb hatósági beavatkozást igénylő helyzetét,
- b) a jelzésre kötelees szervezeteket felhívjuk jelzési kötelezettségük írásban –krízishelyzet esetén utólagosan – történő teljesítésére, veszélyeztetettség, illetve krízishelyzet észlelése esetén az arról való tájékoztatásra,
- c) tájékoztatjuk a jelzőrendszerben részt vevő további szervezeteket és az ellátási területén élő személyeket a veszélyeztetettség jelzésének lehetőségéről,
- d) fogadjuk a beérkezett jelzéseket, felkeressük az érintett személyt, illetve családot, és a szolgáltatásainkról tájékoztatást adunk,
- e) a probléma jellegéhez, a veszélyeztetettség mértékéhez, a gyermek, az egyén, a család szükségleteihez igazodó intézkedést teszünk a veszélyeztetettség kialakulásának megelőzése, illetve a veszélyeztetettség megszüntetése érdekében,
- f) az intézkedések tényéről tájékoztatjuk a jelzést tevőt, feltéve, hogy annak személye ismert, és ezzel nem sértjük meg a zárt adatkezelés kötelezettségét,
- g) a beérkezett jelzésekről és az azok alapján megtett intézkedésekről heti rendszerességgel jelentést készítünk a család- és gyermekjóléti központnak,
- h) esetszembeszélést szervezünk, az elhangzottokról feljegyzést készítünk,
- i) éves szakmai tanácskozást tartunk és éves jelzőrendszeri intézkedési tervet készítünk,

Kunszentmárton összlakossága: **8545** fő

Szolgálatunknál 2017 évben **2534** fő (halmazott adat) jelent meg, melyből:

- o gondozott családok száma: **53**
- o együttműködő: **120** fő
- o tanácsadott: **12** fő
- o első interjú: **30** fő
- o védelembe vett: **41** fő
- o ideiglenes hatállyal elhelyezett: **4** fő
- o nevelésbe vett: **28** fő
- o családba fogadással elhelyezett: **8** fő

Jelzések:

2017 évben összesen: **63** jelzés érkezett Szolgálatunkhoz.

Legtöbb jelzés az egészségügyi szolgáltatóktól (**27**) érkezett, melyből védőnői jelzés **25** volt. Fontos megjegyezni, hogy a **25** jelzésből szociális okból veszélyeztetett kismamákkal kapcsolatban **13** alkalommal jeleztek.

Köznevelési intézményektől **17**- iskolai igazolt, igazolatlan hiányzás, iskolai konfliktusok, kortárs csoporttal, való konfliktussal kapcsolatban.

Magánszemélytől **12** alkalommal kaptunk jelzést, elsősorban életviteli, megélhetési gondokkal küzdő, vagy idős személyekkel kapcsolatban.

Fő problémák jellege szerint:

- életviteli, megélhetési gondok
- gyermeknevelési nehézségek, krízisek
- családi konfliktusok, krízisek

Összegzés, tapasztalatok:

A legtöbb családban a problémák halmozottan jelentkeznek. Magas az anyagi, megélhetési, lakhatási problémákkal küzdő családok száma. Életvezetési és pénzbeosztási nehézségekkel is küzdenek a családok. Az ilyen családoknak nehézséget jelent a közüzemi számlák rendezése, a mindennapi megélhetés finanszírozása.

Ez a helyzet táptalajt ad a hátrányos helyzetben nevelkedő gyermeknek arra, hogy szülői felügyelet hiányában a társadalmi normáktól eltérő módon viselkednek, bandákba tömörüljenek és gyakran törvénybe ütköző magatartást tanúsítanak, vagy egészségkárosító életvitelt folytatnak (a drog fogyasztásának egyre gyakoribb előfordulása). A családon belüli konfliktusok, a gyermeknevelési problémák is magas számban vannak jelen évek óta, amely szintén az anyagi helyzet miatt sokszor kilátástalannak tűnő élethelyzetekre vezethető vissza. Szembetűnő azok a kedvezőtlen társadalmi, gazdasági változások, az elszegényedés folyamata, melyek közvetlenül a családokat érintik.

Nagyon sok esetben kell a szolgálat családgondozóinak konfliktusokat kezelniük.

A 2017 év tapasztalataiból leszűrhető, hogy a legtöbb iskolai probléma a magántanulói státusz elrendeléséből, magatartási problémák, verekedés, agresszió, beilleszkedési nehézség, hiányzás igazolatlan és igazolt, a gyermekek közötti konfliktusokból és annak következményeiből voltak. A pedagógusok részéről felvetődött, hogy a magatartás zavaros, beilleszkedési problémákkal küszködő gyerekek oktatásához, neveléséhez kevés az eszközrendszerük, az iskola keretein belül nem tudják kezelni ezeket a problémákat. Továbbá a szülők együttműködésével is problémák vannak. Felvetődött továbbá az is, hogy az iskolában a „problémamentes” gyermekek védelmét is szem előtt kell tartani, hiszen a szülők elvárják tőlük, hogy megfelelő körülmények között oktassák és neveljék gyermekeiket. Magas a tankötelezettségüket nem teljesítő gyermekek száma. Az ő esetükben szinte akut problémáról beszélhetünk és sok esetben nem tudunk eredményt elérni sem gyermekvédelmi, sem szabálysértési vonalon. Mint már említettük, sok jelzés a kisiskolások esetében történik, ahol a szülő elhanyagoló, „nemtörődöm” magatartásának tudható be az iskolai mulasztás. A túlkoros, többször bukott gyermekek esetében, illetve a középiskola 9-10. osztályába járó serdülők esetében jelentkezik az „iskolakerülés”, amely a közösségbe való beilleszkedés nehézségeiből adódik.

Intézményünk elnyerte az **EFOP-3-2-9-16-00047 Óvodai- iskolai szociális munka** című projekt megvalósítását. Ez azért nagyon fontos, mert az iskolákban és az óvodákban koncentráltabban tudnak prevenciók feladatokat végezni a projektben résztvevő szociális segítők. Fontos megjegyezni, hogy az óvodai- iskolai szociális munka 2018 szeptemberétől a Járási Családsegítő Központok kötelező feladata lesz.

- A jelzőrendszerek értékelő tanácskozásán a jelenlévők egyetértettek abban is, hogy a városnak szüksége lenne egy Biztos Kezdet Gyerekházra (ez nagyban segítene a szociális okokból veszélyeztetett kismamáknak) és iskolai lemorzsolódás csökkentése érdekében egy tanoda programra is.
- Fontos megemlíteni, hogy a jelzőrendszer tagjaival, az együttműködés relatív erősödést mutat, a kollégákkal, gyakran együtt végezzük a családlátogatásokat is. A

jövőben is arra fogunk törekedni, hogy a jelzőrendszeri tagok képesek legyenek együtt gondolkodni, hogy a gyermek számára tartós biztonságos életkörülményeket garantáljanak családjaikban, így elősegítve a gyermekek családban történő nevelkedését a veszélyeztetettség megelőzését, megszüntetését.

Intézményünk 2017-ben is szerződésben állt a Magyar Élelmiszerbank Egyesülettel.

Ebből kifolyólag 320- 350 fő szociálisan rászorult személyt tudtunk élelmiszerrel támogatni a tavalyi évben, **több mint 20 millió forintértékben.** Meg kell említenünk még, hogy 2017 decemberétől a rendkívüli gyermekvédelmi kedvezményben részesülő, **0-3 éves gyermekeket** (26 gyermek) tartós élelmiszer csomag eljuttatásában segítjük minden hónapban 3 éven keresztül a **RSZTOP program keretében, melyet tovább szeretnénk kiterjeszteni az alacsony jövedelmű családok, a megváltozott munkaképességű és kismamák segítésére is.**

Tárgyi feltételek:

A 2016. január 4-én új környezetben, új telephelyen kezdtük működésünket. Az új intézmény feltételei az előzőekhez képest felszereltebb és a munkánkhoz jobb feltételeket biztosít. Ennek ellenére, hiányosságként meg kell említeni, hogy a két családsegítő egy irodában van elhelyezve, külön interjúszoba nem áll rendelkezésre. Ez nagyban megnehezíti a kliensekkel végzett szociális segítő munkát. Meg kell még említeni, a családsegítők fluktuációját.

A váróteremben zajlanak a (legtöbbször ügyfélfogadási időben) kapcsolattartások jelenleg is, ami sem a kapcsolattartás résztvevőinek, sem a klienseknek nem kedvez. Pozitívum azonban, hogy ez a probléma a közeljövőben megoldásra fog kerülni.

A tavalyi évhez képest az esetmenedzserekkel végzett közös munkazökkenő mentesebb, szakmai feladataink a törvényben meghatározott jól körülhatárolható mezőgyén halad. Sajnos nehezen tudjuk teljesíteni a gondozott családoknál a törvény által kötelezően előírt kötelezettségünket (háromszori személyes találkozás).

Ebben az évben is magas volt az ügyfélforgalmunk, így több időt töltöttünk a szolgálatban, mint területen. Ezen a jövőben változtatni szeretnénk.

Munkánk során azt tapasztaljuk, hogy a legtöbb családban a problémák halmozottan jelentkeznek. Magas az anyagi, megélhetési, lakhatási problémákkal küzdő családok száma. Életvezetési és pénzbeosztási nehézségekkel is küzdenek a családok. Az ilyen családoknak nehézséget jelent a közüzemi számlák rendezése, a mindennapi megélhetés finanszírozása. Ez a helyzet táptalajt ad a hátrányos helyzetben nevelkedő gyermeknek arra, hogy szülői felügyelet hiányában a társadalmi normáktól eltérő módon viselkedjen, bandákba tömörüljenek és gyakran törvénybe ütköző magatartást tanúsítanak, vagy egészségkárosító életvitelt folytatnak (a drog fogyasztásának egyre gyakoribb előfordulása). A családon belüli konfliktusok, a gyermeknevelési problémák is magas számban vannak jelen évek óta, amely szintén az anyagi helyzet miatt sokszor kilátástalannak tűnő élethelyzetekre vezethető vissza. Szembetűnő azok a kedvezőtlen társadalmi, gazdasági változások, az elszegényedés folyamata, melyek közvetlenül a családokat érintik.

Nagyon sok esetben kell a szolgálat családgondozóinak konfliktusokat kezelniük.

Magas a tankötelezettségüket nem teljesítő gyermekek száma. Az ő esetükben szinte akut problémáról beszélhetünk és sok esetben nem tudunk eredményt elérni sem gyermekvédelmi, sem szabálysértési vonalon. Sok jelzés a kisiskolások esetében történik, ahol a szülő elhanyagoló, „nemtörődöm” magatartásának tudható be az iskolai mulasztás. A túlkoros, többször bukott gyermekek esetében, illetve a középiskola 9-10. osztályába járó serdülők esetében jelentkezik az „iskolakerülés”, amely a közösségbe való beilleszkedés nehézségeiből adódik.

A családsegítők igen magas esetszámmal dolgoznak, amihez nagy adminisztrációs teher is társul, ezért nagyfokú fizikai és pszichés megterhelésnek vannak kitéve. Vezetni kell a családsegítésben szükséges, valamint a gyermekvédelmi adatlapokat is („Macis lapok”). Ezért a családsegítőknek szükségük lenne egy olyan szakemberre, aki ezeket a terheket levinné a vállukról, hogy intenzívebb segítő tevékenységeket tudjanak végezni. Így ügyfél centrikusabbá válhatnának, feladatukat pontosabban tudnák elvégezni, a szakmai előírásoknak megfelelően. Továbbá erre azért is van szükség, mert az év eleji statisztikák már olyan széleskörű adatokat kér, ami koncentráltabb munkavégzést igényel.

Csépa község beszámolója

Családsegítő munkatárs: Bereczné Csörögi Györgyi

Nyitva álló helység: Csépa Község Önkormányzati Iroda

Hétfő: 8 órától – 12 óráig

Egyéb napokon Kunszentmárton Szociális Ellátási Központ Család és Gyermekjóléti Szolgálat nyitvatartási idejében vehető igénybe Csépai lakosságnak is a szolgálat szolgáltatásai.

Csépa település lakosság száma: 1750 fő

Szolgálatuknál 2017 évben **288 fő vette igénybe 302** alkalommal, melyből:

- gondozott családok száma: **13**
- együttműködő: **58 fő**
- tanácsadott: **5 fő**
- védelembe vett: **28 fő** (12 család)
- ideiglenes hatállyal elhelyezett: **3 fő** (1 család)
- nevelésbe vett: **7 fő**
- családba fogadással elhelyezett: **8 fő**

A hátrányos helyzetű település mindennapi élete, a lakosság összetétele, a vagyoni helyzet folyamatos romlása, a családi élet erkölceinek romlása, családok széthullása, a bűnöző

családi háttér, az emberi értékek alul minősítése, az egyedülálló szülők harca az életben maradásért, a különféle életközösségekben jelentkező indulatok, évről-évre mind befolyásolják a gyermekek értelmi, érzelmi és erkölcsi fejlődését, formálódását; valamint a társadalomba való beilleszkedését. A gazdasági válság mélyülésének köszönhetően komoly veszélyt jelent a családok hónapról hónapra való megélhetése.

A gyermekjóléti szolgálat a helyi Önkormányzat épületében kapott helyet, amelyhez a Polgármesteri Hivatal udvaráról nyílik a bejárat. Jól megközelíthető, amely a személyes segítő munkára, valamint kisebb szakmai megbeszélésekre alkalmas. A technikai feltételek megoldottak, számítógép, mobiltelefon, fénymásoló, internet-hozzáférés rendelkezésre áll. A családlátogatásokat a családgondozó saját autóval szükség szerint a Kunszentmártoni Szociális Ellátási Központ tanyagondnoki gépkocsijával oldja meg.

A család és gyermekjóléti szolgáltatást igénybe vevő személyek, sok esetben nem tudnak írni-olvasni, így a nyomtatványok kitöltésében és a hivatalos levelek értelmezésében kéri a családsegítő segítségét.

A gyermekek veszélyeztetettségét elsősorban a szülők életvitele, a családi konfliktusok a gyermekek fizikai elhanyagolása és az anyagi problémák okozzák.

Legtöbb jelzés a köznevelési intézményből érkezett a tanulók magatartási és tanulási problémáival kapcsolatosan.


Mint már említettem, intézményünk elnyerte az EFOP-3-2-9-16-00047 Óvodai- iskolai szociális munka című projekt megvalósítását. Ez azért nagyon fontos, mert az iskolákban és az óvodákban koncentráltabban tudnak prevenciós feladatokat végezni a projektben résztvevő szociális segítők. Fontos megjegyezni, hogy az óvodai- iskolai szociális munka 2018 szeptemberétől a Járási Családsegítő Központok kötelező feladata lesz majd.

Érdemes megemlíteni Csépa község tekintetében, hogy a családsegítő személyében 2017 évben két alkalommal történt változás. Az új kolléganő Csépán, Kunszentmártonban is családsegítő feladatokat lát el, az óvodai- iskolai szociális munkában, mint szociális segítő tevékenykedik, és felsőfokú tanulmányait végzi szociális munkás mesterszakon.

Meg kell említenünk még, hogy 2017 decemberétől a rendkívüli gyermekvédelmi kedvezményben részesülő, 0-3 éves gyermekeket tartós élelmiszer csomag eljuttatásában segítjük minden hónapban 3 éven keresztül a RSZTOP program keretében a Csépa községben nevelkedő gyermekeket is (76) és az intézményvezető ismételtén aláírta a szerződést.

6 . Járási Család és Gyermekvédelmi Központ

„Nézz hosszan egy gyermekarcra és látni fogod, ha van sors, hát nagyon hamar elkezdődik” (Ancsel Éva)



A központ feladatai

Központunk a legelesettebb, legrászorultabb, gyakran éhező, elhanyagolt, bántalmazott gyermekekkel, családokkal foglalkozik. Felelős a teljes járás gyermekeinek illetve rászorult felnőtteinek jólétéért, a saját illetve a települési szolgáltatók szakmaiságáért, módszertani felkészültségéért, a járás jelzőrendszerének működéséért.

Figyelemmel kíséri a járásban a humán szolgáltatások teljes skáláját, a hozzáférés lehetőségeit. A járási Központ feladata a hatósági intézkedéshez kapcsolódó eszményment és más szakmai feladatok ellátása, többlétszolgáltatások nyújtása a járás lakosságának, szakmai segítségnyújtás a járás szociális és más humán szolgáltatói számára, illetve a járási szociális szakmai tevékenység összefogása, koordinálása.

Feladatainkat folyamatosan változó jogszabályi környezetben, ahhoz igazodva látjuk el. Az elmúlt években kiadott és havonta többször változó, több száz oldalas szigorú protokollok lefedik szinte a teljes tevékenységünket, ezek betartását, - mivel a minisztérium tájékoztatása szerint jogszabály erejük - elsődlegesnek tekintjük.

1. Az **esetkonferenciák** a törvényben leírt módon, megelőzik a hatósági intézkedéseket, ez eddig minden alkalommal megtörtént.
2. A havi eszmegbeszélések, jelzőrendszeri értekezletek rendszeresek, minden hónapba megtartásra kerültek.
3. A szakmai **segítségnyújtás** a járásban dolgozók számára folyamatos, a segítséget különösen az egyszemélyes szolgáltatók értékelik nagyra. Több alkalommal sor került szakmai megbeszélésre, szakmai felkészülés egyéni **támogatására, eszmegbeszélésre, tanácsadásra, eszmegbeszélésre**, egyéb egyeztetésre, segítség, illetve **információ nyújtására** telefonon, személyesen a helyi szolgáltatóknál, a kliensek otthonában, illetve a központban.
4. Bevezetésre került a **szociális diagnózis**, ami külön tanfolyamot igényel, a dolgozót a Szociális és Gyermekevédelmi Főigazgatóság alkalmazza másodállásban, az év végéig, ezt követően a Központ lesz köteles alkalmazni. A diagnózis, törvényben előírt kötelező feladat, határidőn belül elkészül minden esetben.
5. **Kapcsolati ügyeletet működtetése** igény szerint folyamatosan történik, az igénybevétele a korábbi évek többszöröse. Szakmailag indokolt lenne a szombati kapcsolati ügyelet biztosítása, illetve alapvető lenne a megfelelő helyiség kialakítása.
6. A **mediáció rendszeres**, folyamatos, megfelelő szakképzettséggel rendelkező mediátor végzi.
7. A **jogi tanácsadás** állandó, igénybevétele is gyakori.
8. A **pszichiáter általában** rendelkezésre áll, teljes kihasználtsággal üzemel, jelenleg sajnos hónapok óta elérhetetlen szülés miatt, helyettesítése nem megoldott.

Tárgyi feltételek

A tárgyi feltételek közül a fogyóanyagok általában alapvetően rendelkezésre állnak. A kollégák közül még mindig van, akinek nem jut korszerű számítógép. Az épület adottságai, illetve kialakítása a jelenlegi feladatok tükrében elégtelennek mondható. Mivel az épületben az igazgatóság, a tanyagondnoki szolgálat, és egyéb intézményi egységek is elhelyezésre kerültek, így a Járási Központ jelenleg mindössze három irodában működik, sem eszmekonferenciára, sem interjúra, sem kapcsolattartásra, sem mediációra, járási rendezvényekre, stb. megfelelő helyiségek nem állnak rendelkezésre. A kapcsolattartás, illetve a havi járási értekeztet, megyei módszertani tanácskozás, stb. a folyosón történik, megfelelő helyiség hiányában, ez szakmailag és emberileg is elfogadhatatlan. Az összes helyiségben az ablakok nagyon rosszul zárnak, a központvezetői irodában a világítás a

beköltözés óta nem működik. Az esetenedzseri irodában télen a hőmérséklet 17-18 fok fölé nem megy, a nyílászárók rossz állapota miatt. Sajnos a nyílászárók legalapvetőbb illesztése sem történt meg a felújítás alkalmával. A tetőszigetelés hiányában a nyári hőmérséklet 30 fokot is eléri irodáinkban. A dokumentumok, személyes anyagok tárolása miatt, illetve egyéb törvényi előírások miatt az irodák ajtajára biztonsági zár, minden ablakra rács felszerelése lenne kötelező, ez sajnos nem teljes körű. Bútoraink a valamikori Tüdőgondozó leselejtezett bútorai.

Személyi feltételek

A rendelkezésre álló dolgozói létszám nem éri el a törvényben előírtat, sem a lakosság számát sem pedig az esetszámot figyelembe véve. Minimum 2 fő esetenedzser jelenleg is hiányzik, plusz 2 fő esetenedzserre és minimum plusz 1 fő iskolai szociális munkásra lenne szükség, ahhoz, hogy a működési engedélyhez szükséges minimum létszámfeltételeket teljesítsük. A megkeresések száma folyamatosan nő. 2016-ban az egy esetenedzserre eső esetek száma 48 volt ez a törvényben előírtak akkor megfelelt, 2017-ben a Járási Központnak 332 esete volt, ez 598 gyermeket jelent.

Jelenlegi esetenedzseri létszám: 4 főállású és egy mellékállású, (5 órás) dolgozó. A jelenlegi 50 eset/fő előírás alapul vételével, a központ nem felel meg a törvényben előírt minimumnak sem legalább 2 esetenedzser jelenleg is hiányzik. ($332/50=6,64$ fő) a lakosság számra vetítve ($37.000/7000=5,3$ fő) is minimum 1 fő teljes állású esetenedzser hiányzik.

Mindezek a jelenleg hatályos jogszabályok melyeket kötelező (lenne) figyelembe venni. Ez egyrészt azt jelenti, hogy a hiányosságot egy esetleges szakmai ellenőrzés fel fogja tárni és szankcionálni fogja, másrészt a dolgozók túlterheltsége miatt a szakmaiság is veszélybe kerülhet.

Nagy a kiégés, az esetleges pályaelhagyás, a fluktuáció növekedésének veszélye, különösen, hogy az esetenedzserek illetménye igen alacsony, általában minimálbért keresnek, illetve fontos megemlíteni, hogy ugyanazon végzettséggel más ágazatokban sokkal kedvezőbb fizetést lehet elérni.

Nagy szükség lenne a központ részére team-szupervízióra, ha ingyenes lehetőség rendelkezésre állna, vagy ha a költségvetés azt lehetővé tenné.

2017-ben 91 esetkonferenciát tartottunk, a központ speciális szolgáltatását 54 alkalommal vették igénybe ügyfeleink. **A jövő évtől 5 fő főállású iskolai-óvodai szociális munkást kell felvenni**, illetve a jelenlegi esetszám alapján, a jövő évre tervezett 40 eset/menedzser előírás szerint minimum 8 teljes állású és egy részmunkaidős esetenedzser kellene, hogy állományban legyen 2019. januártól. Ehhez nincsenek meg a legalapvetőbb tárgyi illetve anyagi feltételek sem. A személyi feltételek biztosítása is várhatóan igen problémás lesz. A képesítési előírásoknak a jelenlegi munkatársak mindenben megfelelnek, a felveendők esetében, nagyobb létszám esetén várhatóan a megfelelő diplomások felvétele is nehézséget fog okozni.

2018. évi tervek

A tavalyi, hasonló beszámolóban felvetett problémák nem oldódtak meg, az ott megfogalmazott szakmailag indokolt, minimális kéréseink sem teljesültek, a problémák továbbra is fennállnak illetve égetőbbé váltak. Jelenleg sem a személyi sem a tárgyi feltételek nem megfelelőek a központ szakmai feladatainak ellátásához, ezért 2018-ban a szakmai minimumfeltételeknek való megfelelés az egyetlen általunk kitűzhető cél. Nincs elegendő munkatárs, nincs elegendő helyiség, bútor, stb. Szakmailag elfogadhatatlan, hogy a **kapcsolati ügyeletszolgáltatáshoz nincs megfelelő helyiség**, nincs megfelelő létszám. **Az egy főre eső esetszám magas, a törvényeset messze meghaladja.** A központ további, a törvényben előírt feladataihoz az épület ebben a rendszerben, (amikor az igazgatóság, tanyagondnok, stb. szintén az épületben van) teljesen használhatatlan.

Jelenleg a központ mindössze 3 irodát használhat. Ez a helyzet jelenleg is méltánytalan, a további kötelező feladatok és az ehhez kapcsolódó elkerülhetetlen létszámbővítések miatt pedig tarthatatlan.

A jelenlegi szűkösséget tovább fogja rontani az idéntől, illetve jövő évtől esedékes, már törvénybe foglalt, illetve várható újabb feladatok sora. (pl. elemi rehabilitáció, kiváltás, közfoglalkoztatási és rehabilitációs programok, drog prevenció és egyéb prevenció programok, fogyatékos ügyi tanácsadás, logopédiai szolgáltatás, esetmenedzseri, óvodai és iskolai szociális munkások kötelező létszámbővítése, stb.) Fizikailag lehetetlen az esetmenedzseri irodában, ahol jelenleg 8-an vannak, újabb dolgozókat elhelyezni. A feladat illetve létszámbővülés az év folyamán több lépcsőben zajlik, illetve kell zajlania.

„Kérem a tisztelt igazgató asszony szíves segítségét, annak érdekében, hogy jelenlegi illetve további kötelező feladatainknak az év folyamán törvényesen és szakmailag elfogadható szinten meg tudjunk felelni.”

Központvezető Úr igényei igen magasak a tárgyi feltételek tekintetében, és mint intézményvezető a törvényi előírások figyelembe vételével, lépésről lépésre igyekszem megvalósítani elképzeléseit. Ki kell azonban mondanom, hogy sokkal jobb körülmények vannak az előző évekhez képest. Az iskolai óvodai szociális tevékenység biztosítja a munkavállalók informatikai eszközeit, ha sikerül beszerzésre kerülnek az asztalok, székek. Az épületben gipszkartonnal leválasztásra kerül a gazdasági szoba, így kialakításra kerül a kapcsolattartási helység, játékok biztosításával, mely egyéb riportkészítésre is lehetőséget ad a családsegítőknek.

„Valóban a hátsó rész (családsegítő) lapos tető a védőnők felüli része beépíthetővé válna lehetőség nyílna a további kötelezően előírt feladatok ellátásához biztosított személyzet iroda helységeinek kialakítására, melyet képviselni fogok a Képviselő Testület és Polgármester Úr vezetői megbeszélésein”.

Gazdálkodásról

Az integrált intézmény élén az intézményvezető áll, a részegységeket egy-egy részegység vezető koordinálja. A részegységek egymással mellérendeltségi viszonyban állnak. A vezetési és szakmai feladatokat havonta team munka keretében, vezetői értekezletek tartásával irányítom és ellenőrzöm, álláspontom szerint így biztosított **a megfelelő kontrollkörnyezet.**

Figyelemmel arra, hogy a szociális feladatok ellátása intézményünk tekintetében széleskörű, igyekszünk az ágazati jogszabályok betartásával, szakképzett dolgozók foglalkoztatásával maximálisan végezni munkánkat. ***Annál is inkább fontos, hiszen az intézmény léte engedélyköteles, minden részegységünk megkapta a végleges működési engedélyt 2017. február 8-i hatállyal és igen nehéz a változó jogszabályi környezetben az engedély megtartása.***

1 . Intézményünk bevételi forrásai több részből tevődnek össze:

1. **Önkormányzati támogatásból**
2. **Működési bevételből**
3. **Működési célú támogatás**

Önkormányzati támogatás két részből tevődik össze:

- Feladatfinanszírozás
- Saját erő

Az Önkormányzati támogatás 98,24%-ra teljesült 2017 év végére.

2.2 . Működési bevétel

- Térítési díjak alakulásából

A működési bevétel 97,68%-an teljesült.

2.3. Működési célú támogatás

A beszámoló által érintett időszakban átvett pénzeszközünk a közcélú foglalkoztatáshoz kapcsolódik, amelyet a közfoglalkoztatottak bér és járulék kiadásaira fordítottunk.

Az összes bevétel: 99,59% - an teljesült

3 . Kiadások alakulása

- *Személyi juttatások: 94,62% teljesült*
- *Munkaadót terhelő járulékok, szoc.hj.: 94,80%*
- *Preventív-települési támogatás (ellátottak pénzbeli támogatása) 60% - an teljesült*
- *Dologi kiadások intézményi szinten:89,31%*
- *Beruházási célú kiadások: 97,58% -ra teljesültek (kis értékű tárgyi eszközök beszerzése)*

Költségvetési kiadások összesen: 85,6%-ra teljesült

4 . Pénzmaradvány alakulása

- Feladattal terhelt pénzmaradvány a közfoglalkoztatott munkabér előleg
- Szállítói tartozás (dologi előirányzatnál)

2017 –es év: Összesen a pénzmaradvány: 3.315.515,-ft

5 . Céljellegű előirányzat elszámolása megtörtént

6. Vagyon alakulása

Intézményünkben 2017 évben kis értékű vagyoni beszerzésekre került sor, amely az intézmény vagyoni helyzetét közepesen befolyásolta, az előző évekhez képest.(kis értékű tárgyi eszközök –nyilván tartás alapján) Épületgépészeti rekonstrukciók folyamatban. Új beruházás a Bölesődei felújítások.

Tisztelt Képviselő Testület!

Tisztelt Képviselő-testület, kérem, a beszámolómat elfogadni szíveskedjenek.

Köszönettel:

Veres Margit Terézia

Intézményvezető

Kunszentmárton, 2018. május 16.

Rövidítve: 2018-06-16

Előterjesztés:

Címe:

a Köttön utcai Idősek Otthona bővítéséről

Testületi ülés dátuma:

2018. június 28.

Készítés ideje:

2018. június 19.

Készítette:

Bocskai József

Ellenőrizte:

-

Jóváhagyta:

Dr. Hoffmann Zsolt

Tárgyalja meg:

	Nyílt ülés	Zárt ülés
Képviselő-testület	X	
Pénzügyi és Gazdasági Bizottság	X	
Ügyrendi, Civil kapcsolatok és Közművelődési Bizottság		
Egészségügyi és Szociális Bizottság	X	
Oktatási, Sport és Közbiztonsági Bizottság		
Roma Nemzetiségi Önkormányzat		

Kunszentmárton Város Polgármestere
Kunszentmárton

ELŐTERJESZTÉS
a Köttön utcai Idősek Otthona bővítéséről

Tisztelt Képviselő-testület !

Nádudvariné Halász Katalin Kunszentmárton, Kerületiház u. 41. szám alatti lakos hivatalosan megvételre ajánlotta Önkormányzatunknak a Köttön utca 23. szám alatti (hrs: 3441/1) lakóingatlant. Az ingatlan vételárát 5 millió Ft-ban határozta meg. Az ingatlan az Idősek Otthona szomszédos telke. Kézenfekvőnek látszik, hogy a vásárlással lehetővé válna az Otthon bővítése egy új szárnyal.

A Műszaki és Pályázatkezelő Osztály valamint a Szervezési, Igazgatási Osztály munkatársai megtekintették az ingatlant és megállapították, hogy alkalmas átalakításra és egy új szárny kialakítására.

A szakmai előírásoknak megfelelően a szobákat úgy kell kialakítani, hogy 1 bentlakóra minimum 6 m² területet kell biztosítani, a szobák közelében vizesblokkot kell kialakítani. Az épületnek meg kell felelni az idősek bentlakásos otthonára előírt balesetvédelmi, tűzvédelmi és közegészségügyi feltételeknek.

A fentiek alapján a Műszaki és Pályázatkezelő Osztály készített egy előzetes elképzelést az épület átalakítására. Ebben 5 szoba, 2 vizesblokk és egy a főszárnyal összekötő közlekedő került kialakításra. A területi előírást figyelembe véve 15 fő elhelyezésére lenne alkalmas az új szárny. Az eredeti és elképzelt átalakított épület alaprajzát mellékelem.

Műszaki tartalmát tekintve nem csak átalakításra, építésre, hanem az épület teljes felújítására, korszerűsítésére is szükség van. Ezek az alábbiak:

- egy szoba kialakításához falbontás,
- nyitott tornácnál falbontás, beépítés,
- átjáró közlekedő építése a Köttön u. 21-hez
- nyílászárók kialakítása a Köttön u. 21. felé
- teljes nyílászáró csere
- tető áthajtása / felújítása
- új elektromos rendszer
- új fűtési rendszer
- új víz és csatornarendszer
- falak újravakolása, festése
- új padló és falburkolat
- melléképület elbontása
- udvarrendezés, járdák építése
- új kerítés építése

A Műszaki és Pályázatkezelő Osztály becslése szerint az épület átalakítása, felújítása és korszerűsítése mintegy 36 millió Ft-ba kerülne.

A Szervezési, Igazgatási és Humánpolitikai Osztály a Kunszentmártoni Szociális Ellátási Központ munkatársaival közösen megvizsgálta a bővítés szakmai kérdéseit.

A bővítésre szakmailag mindenképp szükség van, tekintette arra, hogy városunkban egyre nagyobb igény van a bentlakásos otthoni ellátásra. Ezt a várólista is bizonyítja. A bővítéssel és belső átszervezéssel a férőhelyek száma a jelenlegi 23-ról 40-re emelhető.

A jelenlegi melegítő konyha, ebédlő, társalgó alkalmas nagyobb létszám ellátására is, mivel az idősek nem egyszerre és nem mindig használják azokat.

A nővérszoba a jelenlegi helyén maradna. Az új szárnyba lehetne elhelyezni a legegészségesebb, legönellátóbb lakókat egy nővérhívó rendszer kiépítésével, hogy probléma esetén azonnal tudjanak segítséget hívni a másik szárnyból is.

A bentlakásos idősotthonok kötelező felszerelés és eszközjegyzékét jogszabályok határozzák meg. Mivel a műszaki tartalom megvalósulása után egy felújított, de üres épület keletkezik, azt be kell rendezni. 15 főre kell beszerezni a teljes bútorzatot, eszközöket (étkezéshez, tisztálkodáshoz stb.) textiliákat (ágynemű, függönyök, szőnyegek stb.) és egyéb kiegészítő eszközöket.

A Szociális Ellátási Központ munkatársai megtervezték a teljes berendezést, melynek becsült költsége: 2-2,5 millió Ft.

A férőhely bővítéssel kapcsolatban a felügyeleti szerv (NRSZH) partner és már a tervezéshez és a megvalósításkor folyamatosan felajánlotta segítségét.

A jogszabályi előírásoknak megfelelő kivitelezés és berendezés után kell az intézmény működési engedélyét módosítani, az alapító okiratot pontosítani.

Összegzés:

Lehetőség van a Köttön utcai Idősek Otthona 15 férőhellyel való bővítésére. A bővítéshez szükséges ingatlan megvásárlása, az átalakítás és korszerűsítés, valamint a teljes berendezés becsült összköltsége: 43-45 millió Ft. Mivel ilyen célú pályázat jelenleg nincs kilátásban, a beruházást saját forrásból lehet megvalósítani.

A Képviselő-testület és képviselőtársaim az elmúlt időszakban többször kifejezték azon szándékukat, hogy elsődleges szempontnak tekintik az idős korosztály élethelyzetének javítását, az idősek segítségét. Önkormányzatunk Idősbarát Önkormányzat, mely erkölcsi kötelezettségekkel is jár.

Mindezek alapján megfontolásra javaslom a bővítést.

Kérem a Képviselő-testületet, hogy az előterjesztést vitassa meg.

Kunszentmárton, 2018. június 20.

Wenner-Várkonyi Attila
polgármester

„A1”

...../2018.(VI.28.) határozat

Nádudvariné Halász Katalin tulajdonában álló, Kunszentmárton, Köttön u. 23. szám alatti ingatlanának megvásárlásáról

Kunszentmárton Város Önkormányzatának Képviselő-testülete úgy dönt, hogy Nádudvariné Halász Katalin kizárólagos tulajdonában álló, kunszentmártoni 3441/1 helyrajzi számú, természetben a Kunszentmárton, Köttön u. 23. szám alatt lévő, ingatlan-nyilvántartás adatai szerint 499 m² alapterületű tehermentes ingatlant meg kívánja vásárolni összesen 5 millió Ft vételár megfizetése ellenében.

A Képviselő-testület a vételár és adásvételi szerződés elkészítésével, valamint a tulajdonjog bejegyzésével kapcsolatos költségeket az önkormányzat 2018. évi költségvetésének felhalmozási tartaléka terhére biztosítja.

A Képviselő-testület felhatalmazza a polgármestert az adásvételi szerződés aláírására.

Felelős: Wenner-Várkonyi Attila – polgármester

Határidő: azonnal

Erről értesül:
- Képviselő-testület tagjai
- KKÖH osztályai
- Nádudvariné Halász Katalin 5440 Kunszentmárton, Kerületiház u. 41.

Wenner-Várkonyi Attila
polgármester

Dr. Hoffmann Zsolt
jegyző

„A2”

...../2018.(VI.28.) határozat

a Köttön utcai Idősek Otthona bővítéséről

Kunszentmárton Város Önkormányzati Képviselő-testülete egyetért a Köttön utcai Idősek Otthona 15 férőhellyel történő bővítésével, mely megvalósításához az alábbi feladatokat határozza meg:

- 1.) Elő kell készíteni és a Képviselő-testület elé kell terjeszteni a vételre felajánlott Köttön utca 23. szám alatti (hrs: 3441/1) ingatlan megvásárlását. Az adásvételi szerződés aláírását követően a szükséges jogi lépéseket, átírásokat meg kell tenni.

Határidő: 2018. augusztus 15.

Felelős: Dr. Péter Zsuzsanna aljegyző

- 2.) Ki kell választani és meg kell bízni a tervezőt. Az ehhez szükséges képviselő-testületi döntéseket elő kell készíteni és a képviselő-testület elé kell terjeszteni.

Határidő: 2018. augusztus 15.

Felelős: Szabadosné Harangozó Mária osztályvezető

- 3.) El kell készíteni és engedélyeztetni kell az átalakítás kiviteli terveit és költségvetését.

Határidő: 2018. október 31.

Felelős: Szabadosné Harangozó Mária osztályvezető

- 4.) Ki kell dolgozni és a képviselő-testület elé kell terjeszteni a beruházás (műszaki és berendezési) költségvetését, a forrásra tett javaslattal.

Határidő: 2018. november 30.

Felelős: Dobáné Szabó Julianna osztályvezető
Szabadosné Harangozó Mária osztályvezető
Bocskai József osztályvezető

- 5.) Ki kell dolgozni és a képviselő-testület elé kell terjeszteni a férőhely bővítés utáni működtetés plusz költségvetését.

Határidő: 2018. november 30.

Felelős: Dobáné Szabó Julianna osztályvezető
Bocskai József osztályvezető

- 6.) Ki kell választani és meg kell bízni a kivitelezőt. Az ehhez szükséges képviselő-testületi döntéseket elő kell készíteni és a képviselő-testület elé kell terjeszteni.

Határidő: 2019. január 31.

Felelős: Szabadosné Harangozó Mária osztályvezető

- 7.) El kell végezni a kivitelezést és le kell bonyolítani a szakhatósági engedélyeztetést.

Határidő: 2019. július 31.

Felelős: Szabadosné Harangozó Mária osztályvezető

- 8.) Módosítani kell a Kunszentmártoni Szociális Ellátási Központ működési engedélyét és alapító okiratát.

Határidő: 2019. július 31.

Felelős: Bocskai József osztályvezető

- 9.) A kivitelezéssel párhuzamosan meg kell rendelni / vásárolni a teljes berendezést és szükséges berendezéseket.

Határidő: 2019. július 31.

Felelős: Bocskai József osztályvezető
Veres Margit Terézia igazgató

- 10.) Be kell rendezni az új szárnyat és biztosítani kell az új lakók beköltözését és ellátásuk személyi és tárgyi feltételeit.

Határidő: 2019. augusztus 17.

Felelős: Bocskai József osztályvezető
Veres Margit Terézia igazgató

- 11.) Átkell adni a létesítményt.

Határidő: 2019. augusztus 20.

Felelős: Wenner-Várkonyi Attila polgármester

Erről értesül: Képviselő-testület
felelősök

Wenner-Várkonyi Attila
polgármester

Dr. Hoffmann Zsolt
jegyző

„B”

/2018.(VI.28.) határozat
Nádudvariné Halász Katalin tulajdonában álló, Kunszentmárton, Köttön u. 23. szám
alatti ingatlanának megvásárlásáról

Kunszentmárton Város Önkormányzat Képviselő-testülete megtárgyalta az Önkormányzat részére Nádudvariné Halász Katalin által felajánlott Kunszentmárton, Köttön u. 23. szám alatti ingatlannal kapcsolatos tájékoztatást és úgy határoz, hogy nem kívánja a felajánlott ingatlant megvásárolni.

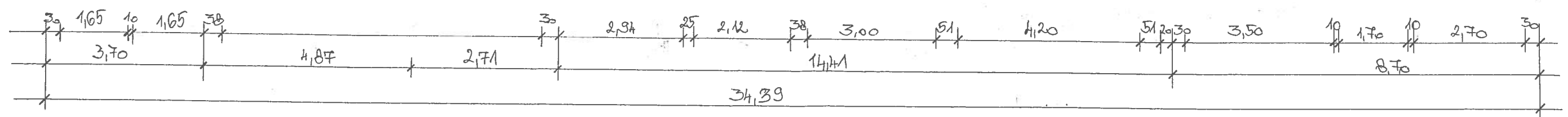
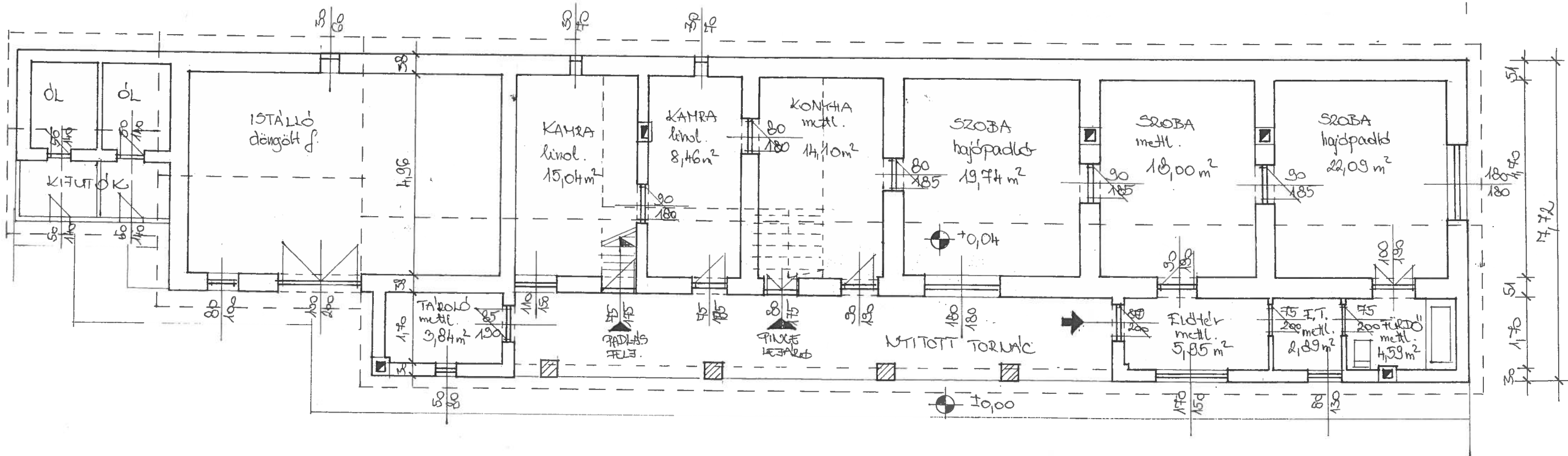
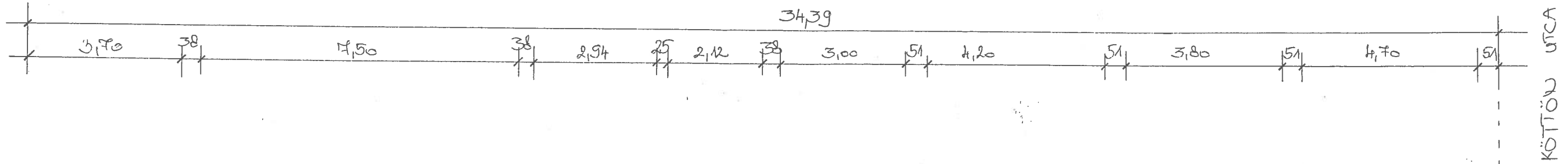
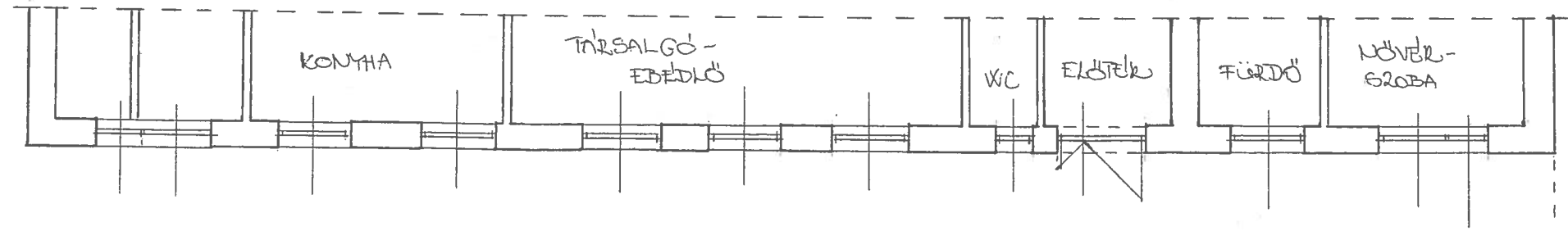
Erről értesül: - Képviselő-testület tagjai
 - KKÖH osztályai
 - Nádudvariné Halász Katalin 5440 Kunszentmárton, Kerületiház u. 41.

Wenner-Várkonyi Attila
polgármester

Dr. Hoffmann Zsolt
jegyző

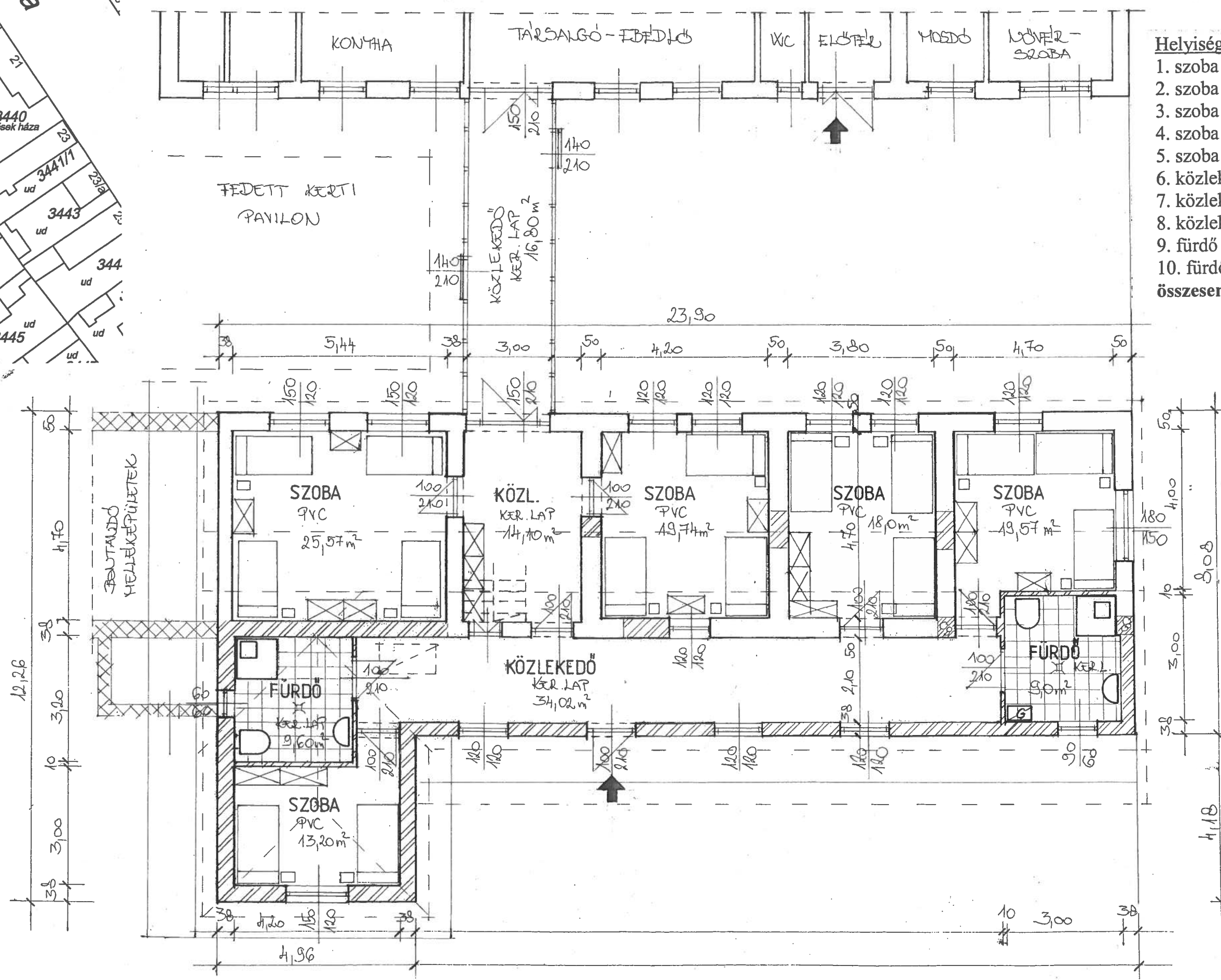
Kunszentmárton, Kötön utca 21. – 23. szám
 HRSZ: 3440; 3441/1

EREDETI ÁLLASOT





TERVEZETT ÁLLAPOT



Helyiségek:

1. szoba	19,57 m ²
2. szoba	18,00 m ²
3. szoba	19,74 m ²
4. szoba	25,57 m ²
5. szoba	13,20 m ²
6. közlekedő	16,80 m ²
7. közlekedő	14,10 m ²
8. közlekedő	34,02 m ²
9. fürdő	9,60 m ²
10. fürdő	9,0 m ²
összesen:	179,60 m²

Kunszentmárton, Kötön utca 21. – 23. szám
HRSZ.: 3440; 3441/1

el. 2512
4/j

6111 om
4626 10

Ajánlat tétel

Tisztelt Idősek otthona.

Előzetes megkeresésükre reagálva tudom, hogy a Köttön út 23. szám alatti ingatlan
édesanyám elhalálása miatt eladóvá vált.

Az ingatlan eladási ára: 5.000.000Ft.

A további egyeztetés céljából várom jelentkezésüket.

Tisztelettel: Nádudvariné Halász Katalin


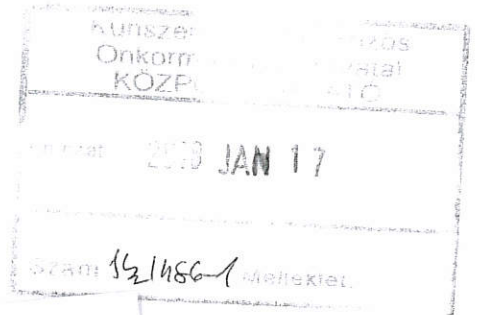
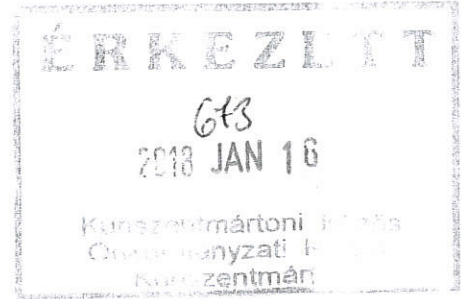
Kunszentmárton

Kerületi ház út 41.

Kelt.: 2018.01.15

Nádudvariné Halász Katalin,

70/32 45-663



30

Nem hiteles tulajdoni lap

Nem hiteles tulajdoni lap

Nem hiteles tulajdoni lap

Kunszentmártoni Járási Hivatal Földhivatali Osztály
Kunszentmárton 5441 Kerületiház utca 6

Oldal: 1/1

Nem hiteles tulajdoni lap - Szemle másolat

Megrendelés szám: 30005/8586/2018

2018.06.19

Szektor : 61

KUNSZENTMÁRTON

Belterület 3441/1 helyrajzi szám

5440 KUNSZENTMÁRTON Kóttón út 23--1. "felülvizsgálat alatt"

I.RÉSZ

1. Az ingatlan adatai:

alrészlet adatok	terület	kat.t.jöv.	alosztály	adatok
művelési ág/kivett megnevezés/	ha m2	k.fill	ter	kat.jöv
	ha m2	k.fill	ha m2	k.fill
Kivett lakóház, udvar, gazdasági épület	0	499	0.00	

II.RÉSZ

3. tulajdoni hányad: 1/2

bejegyző határozat, érkezési idő: 34165/2/2007.07.27

jogcím: öröklés

jogállás: tulajdonos

név : Náduvvariné Halász Katalin

sz.név: Halász Katalin

szül. : 1975

a.név : Habranyi Katalin

cím : 5440 KUNSZENTMÁRTON Kerületiház utca 41

Nem hiteles tulajdoni lap

4. tulajdoni hányad: 1/2

bejegyző határozat, érkezési idő: 31979/2/2018.03.05

jogcím: öröklés

jogállás: tulajdonos

név : Náduvvariné Halász Katalin

sz.név: Halász Katalin

szül. : 1975

a.név : Habranyi Katalin

cím : 5440 KUNSZENTMÁRTON Kerületiház utca 41

III.RÉSZ

NEM TARTALMAZ BEJEGYZÉST

Ez a tulajdoni lap közigazgatási hatósági eljárás céljából került kiadásra. Másra nem használható.

TULAJDONI LAP VÉGE

Nem hiteles tulajdoni lap

Nem hiteles tulajdoni lap

Nem hiteles tulajdoni lap

Nem hiteles tulajdoni lap

Nem hiteles tulajdoni lap

Nem hiteles tulajdoni lap

Bizonyító erővel nem rendelkezik

A Pénzügyi és Gazdasági Bizottság módosító javaslata a 7. napirendi ponthoz

„A1” (új határozati javaslat)

_____/2018.(VI.28.) határozat

Nádudvariné Halász Katalin tulajdonában álló, Kunszentmárton, Köttön u. 23. szám alatti ingatlanának megvásárlásáról

Kunszentmárton Város Önkormányzatának Képviselő-testülete úgy dönt, hogy Nádudvariné Halász Katalin kizárólagos tulajdonában álló, kunszentmártoni 3441/1 helyrajzi számú, természetben a Kunszentmárton, Köttön u. 23. szám alatt lévő, ingatlan-nyilvántartás adatai szerint 499 m² alapterületű tehermentes ingatlant meg kívánja vásárolni.

A Képviselő-testület a vételár meghatározása érdekében ingatlanforgalmi értékbecslőt bíz meg, amely megbízási díj fedezete az Önkormányzat költségvetésében, a dologi kiadások előirányzatán rendelkezésre áll.

A Képviselő-testület felhatalmazza a polgármestert, hogy az elkészült ingatlanforgalmi értékbecslés alapján a kölcsönösen elfogadható vételár meghatározása érdekében tárgyaljon az ingatlan tulajdonosával.

Felelős: Wenner-Várkonyi Attila – polgármester

Határidő: 2018. július 31.

Erről értesül:
- Képviselő-testület tagjai
- KKÖH osztályai
- Nádudvariné Halász Katalin 5440 Kunszentmárton, Kerületiház u. 41.

Wenner-Várkonyi Attila
polgármester

Dr. Hoffmann Zsolt
jegyző

„A2”

...../2018.(VI.28.) határozat

a Köttön utcai Idősek Otthona bővítéséről

Kunszentmárton Város Önkormányzati Képviselő-testülete egyetért a Köttön utcai Idősek Otthona 15 férőhellyel történő bővítésével, mely megvalósításához az alábbi feladatokat határozza meg:

- 1.) Elő kell készíteni és a Képviselő-testület elé kell terjeszteni a vételre felajánlott Köttön utca 23. szám alatti (hrs: 3441/1) ingatlan megvásárlását. Az adásvételi szerződés aláírását követően a szükséges jogi lépéseket, átírásokat meg kell tenni.

Határidő: ~~2018. augusztus 15.~~ **2018. július 31.**

Felelős: Dr. Péter Zsuzsanna aljegyző

- 2.) Ki kell választani és meg kell bízni a tervezőt. Az ehhez szükséges képviselő-testületi döntéseket elő kell készíteni és a képviselő-testület elé kell terjeszteni.

Határidő: ~~2018. augusztus 15.~~ **2018. szeptember 27.**

Felelős: Szabadosné Harangozó Mária osztályvezető

- 3.) El kell készíteni és engedélyeztetni kell az átalakítás kiviteli terveit és költségvetését.
Határidő: 2018. október 31.
Felelős: Szabadosné Harangozó Mária osztályvezető
- ~~4.) Ki kell dolgozni és a képviselő-testület elé kell terjeszteni a beruházás (műszaki és berendezési) költségvetését, a forrásra tett javaslattal.
Határidő: 2018. november 30.
Felelős: Dobáné Szabó Julianna osztályvezető
~~Szabadosné Harangozó Mária osztályvezető
Bocskai József osztályvezető~~~~
- 4.) Ki kell dolgozni és a képviselő-testület elé kell terjeszteni a férőhely bővítés utáni működtetés plusz költségvetését.
Határidő: 2018. november 30.
Felelős: Dobáné Szabó Julianna osztályvezető
Bocskai József osztályvezető
- 5.) Ki kell választani és meg kell bízni a kivitelezőt. Az ehhez szükséges képviselő-testületi döntéseket elő kell készíteni és a képviselő-testület elé kell terjeszteni.
Határidő: 2019. január 31.
Felelős: Szabadosné Harangozó Mária osztályvezető
- 6.) El kell végezni a kivitelezést és le kell bonyolítani a szakhatósági engedélyeztetést.
Határidő: 2019. július 31.
Felelős: Szabadosné Harangozó Mária osztályvezető
- 7.) Módosítani kell a Kunszentmártoni Szociális Ellátási Központ működési engedélyét és alapító okiratát.
Határidő: 2019. július 31.
Felelős: Bocskai József osztályvezető
- 8.) A kivitelezéssel párhuzamosan meg kell rendelni / vásárolni a teljes berendezést és szükséges berendezéseket.
Határidő: 2019. július 31.
Felelős: Bocskai József osztályvezető
Veres Margit Terézia igazgató
- 9.) Be kell rendezni az új szárnyat és biztosítani kell az új lakók beköltözését és ellátásuk személyi és tárgyi feltételeit.
Határidő: 2019. augusztus 17.
Felelős: Bocskai József osztályvezető
Veres Margit Terézia igazgató
- 10.) Átkell adni a létesítményt.
Határidő: 2019. augusztus 20.
Felelős: Wenner-Várkonyi Attila polgármester

Erről értesül: Képviselő-testület
felelősök

Wenner-Várkonyi Attila
polgármester

Dr. Hoffmann Zsolt
jegyző

Előterjesztés:

Címe:

Tájékoztatás az önkormányzat pénzügyi és likviditási helyzetéről

Testületi ülés dátuma:

2018.06.28.

Készítés ideje:

2018.06.12.

Készítette:

Dénesné Dombi Katalin

Ellenőrizte:

Dobáné Szabó Julianna

Jóváhagyta:

Dr. Hoffmann Zsolt

Tárgyalja meg:

	<i>Nyílt ülés</i>	<i>Zárt ülés</i>
Képviselő-testület	x	
Pénzügyi és Gazdasági Bizottság	x	
Ügyrendi, Civilkapcsolatok és Közművelési Bizottság		
Egészségügyi és Szociális Bizottság		
Oktatási, Sport és Közbiztonsági Bizottság		
Roma Nemzetiségi Önkormányzat		



Kunszentmárton Város Polgármesterétől

☒ 5441 Kunszentmárton, Pf. 2

☎ Tel: 56/560-500

Fax: 56/461-158

E-mail: kunszentmarton@kunszph.hu

TÁJÉKOZTATÁS az Önkormányzat pénzügyi és likviditási helyzetéről

Tisztelt Képviselő-testület!

Kunszentmárton Város Önkormányzatának és az általa irányított költségvetési szerveknek 2018. év eltelt időszakában likviditási problémája nem volt.

Az első négy hónapban a számláinkat és egyéb fizetéseket teljesíteni tudtuk határidőre, a sport és civil szervezetek részére az egész éves támogatás kiutalásra került. Visszafizettük a decemberi bérek kifizetéséhez kiutalt előleget.

A sikeres pályázatok eredményeként több beruházás illetve projekt kerül megvalósításra, ez az önkormányzatnak nem okoz likviditási problémát, mivel az elnyert összegek támogatási előlegként megérkeztek, illetve az előlegek utalásra kerültek.

A támogatási előlegek kiutalása okozza, hogy az előző évekhez képest lényegesen magasabb volt az önkormányzat 2018.évi nyitó pénzkészlete, 1 619 612 e. Ft.

A pályázati előlegek egy része összesen 863 000 e Ft és az önkormányzat szabad pénzüsszege 137 000 e. Ft, összesen 1 000 000 e. Ft, mely értékben Egyéves Magyar Állampapír konstrukciójú állampapírjegyzés történt. A lekötés szükség esetén mobilizálható.

A pénzforgalmi adatok könyvelése teljes körűen április 30-ig áll rendelkezésre, a kiadások teljesítése időarányos. A zavartalan működés biztosításához azonban szükséges, hogy a tervezett bevételek teljesüljenek.

Az intézmények működési bevételeinek teljesítése az időarányosnak megfelelő.

Az adóbevételek időarányos alakulása alapján megállapítható, hogy a helyi iparüzési adó esetében jelentős elmaradás tapasztalható. Az iparüzési adó bevétel teljesülése 2018.05.31-vel 127 665 e. Ft, a tervezett éves előirányzatból 234 335 e. Ft még nem folyt be.

Az iparüzési adó bevallások 90 %-a már beérkezett az Önkormányzati adóhatósághoz, ezek feldolgozottsági szintje azonban jelenleg még alacsony. Jellemző, hogy a bevallások többsége hibásan, hiányosan vagy pontatlanul került benyújtásra, ebből kifolyólag a feldolgozási idő is sokszorosára emelkedett.

Az Adócsoport a költségvetési előirányzat teljesülésének pontosabb kimutatása érdekében kiemelte azon – az M44-es út építését végző vállalkozások – adózók bevallásait, amelyek jelentősen befolyásolhatják az előirányzat teljesülését. Ezekből az adatokból már most megállapítható, hogy a tervezett plusz 100 millió forint előirányzat nem fog tudni teljesülni. A fent említett vállalkozások közül a két legnagyobb adózó bevétele elmaradt a befizetett adóelőleg kiegészítésétől, ezáltal **összesen 19.494.e. Ft került törlésre.**

A szükséges javaslatétel az adó előirányzatok csökkentésére, a szeptemberi soros képviselő-testületi ülésre az előterjesztés el fog készülni.

Fontos azonban megjegyezni, hogy ezek az adatok csak tájékoztató jellegűek, mivel a bevallások teljes feldolgozásának július 15-ig kell megtörténnie, ezt követően készül el a féléves adózárás. Pontos és hivatalos adatokat az adóhatóság ezt követően tud szolgáltatni.

Összefoglalva:

Az önkormányzat és intézményeinek a működése az év első négy hónapjában zavartalan volt, a pénzügyi egyensúly fenn állt.

Ha a bevételek továbbra is a betervezett ütemben teljesülnek, és az önkormányzat az év további időszakában is rendelkezik szabad pénzüsszeggel, akkor kiadásainkat a tervezetteknek megfelelően tudjuk teljesíteni.

Kérem a Tisztelt Képviselő-testületet, hogy a tájékoztatót tárgyalja meg és fogadja el!

Kunszentmárton, 2018.június 12.

Wenner-Várkonyi Attila
polgármester

...../2018.(VI.28.) határozat

Az önkormányzat pénzügyi és likviditási helyzetéről szóló tájékoztató elfogadásáról

Kunszentmárton Város Önkormányzat Képviselő-testülete megtárgyalta az önkormányzat pénzügyi és likviditási helyzetét bemutató tájékoztatót, és azt elfogadja.

Erről értesülnek:

- Wenner-Várkonyi Attila polgármester
- Dr. Hoffmann Zsolt jegyző
- Képviselő-testületi tagok
- KKÖH. Pénzügyi és adóügyi osztály
- KKÖH. Számviteli osztály

Kmft.

Wenner-Várkonyi Attila
polgármester

Dr. Hoffmann Zsolt
jegyző

Kunszentmárton Város Önkormányzata Likviditási ütemterv 2018.január -december

Megnevezés	január	február	március	április	május	június	július	augusztus	szeptember	október	november	december
Személyi kiadások	53391	57561	60421	71090	65247	58360	58189	56201	50908	50908	51923	64666
- Önkormányzat	2625	2722	2663	5984	2524	2524	2524	4421	2274	2274	2274	4069
- Közös Önkormányzati Hivatal	13041	14257	18078	24963	20713	16034	16034	14191	14191	14191	15206	19145
- Szociális Ellátási Központ	11240	11820	11164	11169	10910	9652	9652	9623	8208	8208	8208	9774
- Általános Művelődési Központ	7997	9155	8561	8767	10312	9023	8852	7927	7599	7599	7599	8926
- Városgondnokság	10340	11039	11017	11508	11572	11640	11640	9499	9499	9499	9499	10717
-Városi Egészségügyi Központ	8148	8568	8938	8699	9216	9487	9487	10540	9137	9137	9137	12035
Munkaadót terhelő járulékok	11583	10361	11422	13616	11906	10602	10619	11126	9760	9760	9958	12358
- Önkormányzat	548	474	487	1137	568	568	568	1140	520	520	520	879
- Közös Önkormányzati Hivatal	3104	2697	3911	5188	3951	3032	3032	2853	2853	2853	3051	3299
- Szociális Ellátási Központ	2506	2193	2067	2067	2022	1746	1746	1881	1605	1605	1605	1909
- Általános Művelődési Központ	1568	1593	1495	1515	1813	1567	1584	1563	1374	1374	1374	1633
- Városgondnokság	1985	1769	1760	1978	1789	1840	1840	1593	1593	1593	1593	1831
-Városi Egészségügyi Központ	1872	1635	1702	1731	1763	1849	1849	2096	1815	1815	1815	2807
Dologi kiadások	35422	35474	39432	46151	38000	43019	40632	46524	47391	62512	62699	51357
- Önkormányzat	18546	8312	8049	16364	6314	9919	8419	11540	15539	14483	10880	4139
- Közös Önkormányzati Hivatal	3249	2898	2819	3105	5588	9130	6502	4402	8002	23369	29869	24041
- Szociális Ellátási Központ	2283	3276	3267	3476	3354	3600	3400	5420	3000	6220	3800	3811
- Általános Művelődési Központ	913	1424	2653	3965	3697	2046	2500	2598	1600	1590	1300	1486
- Városgondnokság	2393	10181	13278	10033	10951	10372	11959	14712	11298	8298	8298	8995
-Városi Egészségügyi Központ	8038	9383	9366	9208	8096	7952	7852	7852	7952	8552	8552	8885
Ellátottak pénzbeli juttatásai	1548	1772	1264	1038	1031	1031	1000	1800	2437	2188	1908	4230
- Önkormányzat	1517	1740	1233	1007	1000	1000	1000	1800	2437	2188	1908	4230
- Közös Önkormányzati Hivatal	31	32	31	31	31	31						
- Szociális Ellátási Központ												
- Általános Művelődési Központ												
- Városgondnokság												
-Városi Egészségügyi Központ												
Egyéb működési célú kiadások	0	950	9115	98	1641	3906	1891	893	233	233	668	671
- Önkormányzat	0	950	9115	98	1641	233	233	893	233	233	668	671
- Közös Önkormányzati Hivatal						3673						
- Szociális Ellátási Központ												
- ÁMK												
- Városgondnokság							1658					
-Városi Egészségügyi Központ												
Működési kiadások összesen	101944	106118	121654	131993	117825	116918	112331	116544	110729	125601	127156	133282

Működési bevételek	9602	8315	9313	32591	9133	7621	15276	6523	8021	16824	8121	8438
- Önkormányzat	1914	670	429	23698	425	500	9203	450	400	9203	500	820
- Közös Önkormányzati Hivatal	1170	1285	687	1075	1358	1402	1402	1402	1402	1402	1402	1398
- Szociális Ellátási Központ	2618	2805	3081	2848	2956	2737	2737	2737	2737	2737	2737	2736
- Általános Művelődési Központ	589	127	160	620	511	21	21	21	21	21	21	22
- Városgondnokság	3034	2934	3712	3901	3128	2593	1545	1545	3093	3093	3093	3089
-Városi Egészségügyi Központ	277	494	1244	449	755	368	368	368	368	368	368	373
Működési célú átvett pénzeszközök	0	0	0	0	0	0	0	0	0	0	0	5735
- Önkormányzat												5735
Működési bevételek összesen	107409	153344	222274	115963	91225	97747	82740	88210	210489	87517	83289	164852
Felhalmozási célú támogatások	0	1273	432	0	300	7966	0	0	0	7966	0	0
- Önkormányzat												
- Közös Önkormányzati Hivatal					300	7966				7966		
- Szociális Ellátási Központ												
- Általános Művelődési Központ		1273	432									
- Városgondnokság												
-Városi Egészségügyi Központ												
Felhalmozási bevételek	0	0	0	0	0	0	0	0	0	0	0	0
- Önkormányzat												
- Közös Önkormányzati Hivatal												
- Szociális Ellátási Központ												
- Általános Művelődési Központ												
- Városgondnokság												
-Városi Egészségügyi Központ												
Felhalmozási célú átvett pénzeszköz	0	0	0	0	0	0	0	0	0	5715	0	0
- Önkormányzat										5715		
Felhalmozási bevételek összesen	0	1273	432	0	300	7966	0	0	0	13681	0	0
Finanszírozási bevételek összesen	1671956	0	0	0	0	0	0	0	100000	0	0	900000
Maradvány igénybevétele	1671956											
Belföldi értékpapírok bevételei									100000			900000
Összes bevétel	1779365	154617	222706	115963	91525	105713	82740	88210	310489	101198	83289	1064852
Likviditási többlet (+) / hiány (-)	660438	680521	778544	754254	721195	649227	608905	541865	735582	378326	319912	1055232

Előterjesztés:

Címe:

a Kunszentmártoni Közös Önkormányzati Hivatal ASP rendszerhez kapcsolódó szabályzatairól

Testületi ülés dátuma:

2018. június 28.

Készítés ideje:

2018. június 19.

Készítette:

Bocskai József

Ellenőrizte:

Jóváhagyta:

Dr. Hoffmann Zsolt

Tárgyalja meg:

	Nyílt ülés	Zárt ülés
Képviselő-testület	X	
Pénzügyi és Gazdasági Bizottság		
Ügyrendi, Civil kapcsolatok és Közművelődési Bizottság		
Egészségügyi és Szociális Bizottság		
Oktatási, Sport és Közbiztonsági Bizottság		
Roma Nemzetiségi Önkormányzat		

Kunszentmárton Város Jegyzője
Kunszentmárton

ELŐTERJESZTÉS
a Kunszentmártoni Közös Önkormányzati Hivatal ASP rendszerhez kapcsolódó szabályzatairól

Tisztelt Képviselő-testület !

Kunszentmárton Város Önkormányzata a „KUNSZENTMÁRTON VÁROS ÖNKORMÁNYZATA ASP KÖZPONTHOZ VALÓ CSATLAKOZÁSA” című, a támogatási kérelemben és annak mellékleteiben rögzített Projekt elszámolható költségeinek az Európai Szociális Alapból és hazai központi költségvetési előirányzatból vissza nem térítendő támogatás formájában 9 000 000 Ft, azaz kilencmillió Ft összegű, vissza nem térítendő támogatást kapott, melyet köteles a támogatási kérelemben meghatározott projekt végrehajtására fordítani.

A benyújtott pályázat alapján, „KUNSZENTMÁRTON VÁROS ÖNKORMÁNYZATA ASP KÖZPONTHOZ VALÓ CSATLAKOZÁSA” című KÖFOP-1.2.1-VEKOP-16-2017-00934 azonosító számú pályázatban, szolgáltatási szerződés megkötésére került sor a Magyar Államkincstárral, valamint a projekt lebonyolításra az E-szoftverfejlesztő Kft.-vel.

A projekt megvalósításának helyszínei: 5475 Csépa Rákóczi utca 24. és mint fő helyszín 5440 Kunszentmárton Köztársaság tér 1.

Az Önkormányzat a pályázatban vállalta a működésfejlesztés és szabályozási keretek kialakítás tevékenységet. A lebonyolításért felelős E-szoftverfejlesztő Kft., a hatályos követelményeknek megfelelően az érintett szabályzatokat, előzetes egyeztetések alapján elkészítette

A projekt megvalósítása során megvalósultak az adatmigrációs tevékenységek és elkészültek a szükséges szabályzatok:

- Iratkezelési Szabályzat
- Gazdálkodási Szabályzat
- Pénzügyi és Adóügyi Osztály Ügyrendje
- Pénzkezelési Szabályzat
- Számlarend
- Számviteli Politika

A szabályzatok az alábbi linkeken érhetők el:

http://www.kunszentmarton.hu/system/files/kozerdeku/szamviteli_pol.pdf

<http://www.kunszentmarton.hu/system/files/kozerdeku/gazdalkodasi.pdf>

http://www.kunszentmarton.hu/system/files/kozerdeku/pu_ugyrend.pdf

<http://www.kunszentmarton.hu/system/files/kozerdeku/szamlarend.pdf>

<http://www.kunszentmarton.hu/system/files/kozerdeku/penzkezelesi.pdf>

<http://www.kunszentmarton.hu/system/files/kozerdeku/iratkezelesi.pdf>

A pályázati kiírás szerint, a működésfejlesztés és szabályozási keretek kialakítás tevékenysége keretében az érintett szabályzatok igazolására - a Felhívás alapján - "Képviselő testület által jóváhagyott és kihirdetett/közzétett szabályzat, szabályozási dokumentum" szükséges.

Kérem a Tisztelt Képviselő-testületet, az előterjesztést tárgyalja meg, és az alábbi határozati javaslatot fogadja el.

Kunszentmárton, 2018. június 20.

Dr. Hoffmann Zsolt
jegyző

**...../2018.(VI.28.) határozat
a Kunszentmártoni Közös Önkormányzati Hivatal ASP rendszerhez kapcsolódó
szabályzatainak jóváhagyásáról**

Kunszentmárton Város Önkormányzatának Képviselő-testülete a Kunszentmártoni Közös Önkormányzati Hivatal alábbi szabályzatait a melléklet szerint jóváhagyja:

- Iratkezelési Szabályzat
- Gazdálkodási Szabályzat
- Pénzügyi és Adóügyi Osztály Ügyrendje
- Pénzkezelési Szabályzat
- Számlarend
- Számviteli Politika

Erről értesül: - Képviselő-testület tagjai
 - KKÖH osztályai

Kmf.

Wenner-Várkonyi Attila
polgármester

Dr. Hoffmann Zsolt
jegyző

Előterjesztés:

Címe:

A 2018. évi belső ellenőrzési terv módosításának elfogadásáról

Testületi ülés dátuma:

2018.06.28.

Készítés ideje:

2018.06.19.

Készítette:

László Hortenzia

Ellenőrizte:

Dobáné Szabó Julianna

Jóváhagyta:

Dr. Hoffmann Zsolt

Tárgyalja meg:

	Nyílt ülés	Zárt ülés
Képviselő-testület	x	
Pénzügyi és Gazdasági Bizottság	x	
Ügyrendi, Civil kapcsolatok és Közművelődési Bizottság		
Egészségügyi és Szociális Bizottság		
Oktatási, Sport és Közbiztonsági Bizottság		
Roma Nemzetiségi Önkormányzat		



Kunszentmárton Város Jegyzőjétől

✉ 5441 Kunszentmárton, Pf. 2 ☎ Tel: 56/560-500 Fax:56/461-158 E-mail: kunszentmarton@kunszph.hu

Előterjesztés

A 2018. évi belső ellenőrzési terv módosításának elfogadásáról

Tisztelt Képviselő-testület!

A Kunszentmárton Város Önkormányzatának Képviselő-testülete a 2018. évi belső ellenőrzési terv elfogadásáról szóló 284/2017. (XI.23.) határozatával elfogadta a 2018. évi belső ellenőrzési tervet.

A költségvetési szervek belső kontrollrendszeréről és belső ellenőrzéséről szóló 370/2011.(XII.31.) Korm. rendelet 31. § (5) bekezdésében foglaltaknak megfelelően a belső ellenőrzési vezető elkészítette a 2018. évi belső ellenőrzési terv módosítását.

Kunszentmárton Város Önkormányzata és Intézményei 2017. évi könyvelését és az éves költségvetési beszámolóját a Magyar Államkincstár ellenőrizte. Így az eredeti ellenőrzési terv 5. számú A Kunszentmártoni Általános Művelődési Központ 2017. évi beszámolójának ellenőrzése nem indokolt, továbbá a belső ellenőrzést ellátó külső szervezetnél (SALDO Zrt) változott a belső ellenőrzést ellátó személye. Ezért a 2018. évi éves ellenőrzési terv módosítása vált szükségessé.

A Képviselő-testület által elfogadott 2018. évi belső ellenőrzési terv 5. pontja:

5. A Kunszentmártoni Általános Művelődési Központ 2017. évi beszámolójának ellenőrzése.
Cél: annak megállapítása, hogy az intézmény éves költségvetési beszámolója megfelel-e a vonatkozó jogszabályi előírásoknak.

A 2018. évi belső ellenőrzési terv 5. pontjának módosítása:

5. A Kunszentmártoni Általános Művelődési Központ óvodai feladatellátásának átfogó ellenőrzése.

Cél: annak megállapítása, hogy az intézmény az óvodai neveléssel kapcsolatos feladatait a jogszabályoknak megfelelően látja el.

A 2018. évi éves ellenőrzési tervben változott az ellenőrzést lefolytató személy, Buránszkiné Alföldy Zita helyett **2018. július 1. napjától Falatovics Tünde** látja el a belső ellenőr és a belső ellenőrzési vezető feladatot.

Az előterjesztés mellékleteként megtalálható a 2018. évi belső ellenőrzési terv módosítása.

Kérem a Tisztelt Képviselő-testületet, hogy az előterjesztést tárgyalja meg és a határozati javaslatot fogadja el.

Kunszentmárton, 2018. június 19.

Dr. Hoffmann Zsolt
jegyző

..... /2018. (VI. 28.) határozat

A 2018. évi belső ellenőrzési terv módosításának elfogadásáról

Kunszentmárton Város Önkormányzatának Képviselő-testülete megtárgyalta a Kunszentmártoni Közös Önkormányzati Hivatal 2018. évi belső ellenőrzési terv módosításának elfogadásáról szóló előterjesztést és a jelen határozat melléklete szerint elfogadja.

Kunszentmárton Város Önkormányzat Képviselő-testületének 284/2017. (XI.23.) határozatával elfogadott 2018. évi belső ellenőrzési terv jelen módosítással együtt érvényes.

Erről értesülnek:

- Képviselő-testület tagjai
- Wenner-Várkonyi Attila polgármester
- Dr. Hoffmann Zsolt jegyző
- KKÖH Pénzügyi és Adóügyi Osztály
- KKÖH Számviteli Osztály
- SALDO Pénzügyi Tanácsadó és Informatikai Zrt
- Intézményvezetők

Wenner-Várkonyi Attila
polgármester

Dr. Hoffmann Zsolt
jegyző

Kunszentmártoni Közös Önkormányzati Hivatal

5440 Kunszentmárton,
Köztársaság tér 1.

Belső ellenőrzési terv módosítása

2018. év

Készítette: **Buránszkiné Alföldy Zita**

Jóváhagyta:

Dr. Hoffmann Zsolt

Kunszentmártoni Közös
Önkormányzati Hivatal
Kunszentmárton Város
Önkormányzata

Mihály József Sándor

Kunszentmárton Város
Roma Nemzetiségi Önkormányzat

Dr. Hajzer Ildikó

Városi Egészségügyi Központ

Katona Zsolt

Kunszentmártoni
Önkormányzat
Városgondnoksága

Dr. Pusztai Gabriella

Kunszentmártoni
Általános Művelődési
Központ

Veres Margit Terézia

Kunszentmártoni
Szociális Ellátási Központ

Kunszentmárton Város Önkormányzata és Intézményei

ÉVES ELLENŐRZÉSI TERV MÓDOSÍTÁSA

2018.

A költségvetési szervek belső kontrollrendszeréről és belső ellenőrzéséről szóló 370/2011.(XII.31.) Korm. rendelet (a továbbiakban Bkr.) 31.§ (5) bekezdésében foglaltaknak megfelelően elkészült az éves belső ellenőrzési terv módosítása.

Kunszentmárton Város Önkormányzata és Intézményei 2017. évi könyvelését és éves költségvetési beszámolóját a Magyar Államkincstár ellenőrizte. Így az eredeti ellenőrzési terv 5. számú ellenőrzése nem indokolt, továbbá a belső ellenőrzést ellátó külső szervezetnél változott a belső ellenőrzést ellátó személye. Ezért a 2018. évi éves ellenőrzési terv módosítása vált szükségessé.

Jelen módosítás csak a 2018. évi Éves ellenőrzési terv módosítással érintett részeit tartalmazza.

A 2018. évre vonatkozó ellenőrzési terv feladata:

Bizonyosságot adó tevékenység keretében

Az intézmények belső ellenőrként tervezett ellenőrzések:

- Kunszentmártoni Szociális Ellátási Központ átfogó ellenőrzése,
- Kunszentmártoni Önkormányzat Városgondnoksága által végzett intézményi gyermekétkeztetés feladata ellátásának ellenőrzése,
- A Városi Egészségügyi Központ működési bevételeinek ellenőrzése (önköltségszámítás, bérleti díjak)
- A továbbszámlázás gyakorlatának ellenőrzése az önkormányzatnál és intézményeinél,
- **A Kunszentmártoni Általános Művelődési Központ óvodai feladatellátásának átfogó vizsgálata**

Irányítószervi ellenőrzésként tervezett ellenőrzések:

- A továbbszámlázás gyakorlatának ellenőrzése Kunszentmárton Város Önkormányzatánál és Intézményeinél

Az elvégzendő ellenőrzések leírása:

Sorszám	Az ellenőrzés tárgya	Az ellenőrzés célja, módszerei, ellenőrizendő időszak	Azonosított kockázati tényezők (itt elegendő a kockázatelemzési dokumentum vonatkozó pontját megadni)	Az ellenőrzés típusa	Az ellenőrzött szerv, szervezeti egység	Az ellenőrzés tervezett ütemezése	Az ellenőrzésre fordítandó kapacitás (ellenőri nap)
1.	A Kunszentmártoni Szociális Ellátási Központ átfogó ellenőrzése	Cél: annak megállapítása az intézmény a jogszabályi előírásoknak megfelelően látja el szakmai feladatait, a munkaügyi, gazdálkodási folyamatok szabályszerűek-e. Módszer: dokumentumok és nyilvántartások utólagos ellenőrzése Időszak: 2017. év	<ul style="list-style-type: none"> ➤ a szakmai nyilvántartások vezetése, ➤ a humánerőforrás biztosítása, ➤ gazdálkodás szabályozottsága 	Szabályszerűségi és rendszer ellenőrzés	Kunszentmártoni Szociális Ellátási Központ	március	15 nap
2.	Városi Egészségügyi Központ működési bevételeinek ellenőrzése (önköltségszámítás, bérleti díjak)	Cél: annak megállapítása, hogy a bérleti díjak önköltségszámítással alátámasztottak-e, az önköltség megállapítása megfelelő-e, a számlázás gyakorlata megfelelő-e, bizonylati fegyelem érvényesülése Módszer: dokumentumok és nyilvántartások utólagos ellenőrzése, Időszak: 2017. év	<ul style="list-style-type: none"> ➤ az önköltség megállapítása, bérleti díjak mértéke, ➤ számlázás gyakorlata, ➤ tervezett bevételek elmaradása 	Szabályszerűségi és pénzügyi ellenőrzés	Városi Egészségügyi Központ	május	10 nap
3.	A továbbszámítás gyakorlatának ellenőrzése	Cél: annak megállapítása, hogy a továbbszámítás gyakorlata megfelel-e a jogszabályoknak és a szerződéseknek Módszer: dokumentumok utólagos ellenőrzése Időszak: 2018. időarányos része	<ul style="list-style-type: none"> ➤ a továbbszámítások a jogszabályi előírásoknak megfelelnek-e 	Szabályszerűségi ellenőrzés		június	10 nap

4.	Kunszentmártoni Önkormányzat Városgondnokság által végzett intézményi gyermekétkeztetés feladatának ellátása	Cél: annak megállapítása, hogy az intézmény az intézményi gyermekétkeztetés feladatait a jogszabályi előírásoknak megfelelően látja el Módszer: dokumentumok, nyilvántartások utólagos ellenőrzése Időszak: 2018. év időarányos része	<ul style="list-style-type: none"> ➤ kedvezményes gyermekétkeztetés megállapítása, ➤ jogszabályi előírásoknak megfelelő nyilvántartások vezetése, ➤ térítési díjak, ➤ számlázás gyakorlata, ➤ költségvetési támogatás igénylése, elszámolása 	Szabályszerűségi ellenőrzés	Kunszentmártoni Önkormányzat Városgondnokság	szeptember	10 nap
5.	A Kunszentmártoni Általános Művelődési Központ óvodai feladatellátásának átfogó ellenőrzése	Cél: annak megállapítása, hogy az intézmény az óvodai neveléssel kapcsolatos feladatait a jogszabályoknak megfelelően látja el Módszer: dokumentumok utólagos ellenőrzése Időszak: 2018. időarányos része	<ul style="list-style-type: none"> ➤ besorolások vizsgálata, ➤ munkaügyi dokumentumok vizsgálata, ➤ KIR statisztika, ➤ támogatások igénylése, elszámolása, 	Szabályszerűségi ellenőrzés	Kunszentmártoni Általános Művelődési Központ	október	10 nap

Tervezett belső ellenőri kapacitás

Az ellenőrzést lefolytató személyek:

2018. július 1. napjától Falatovics Tünde belső ellenőr, aki a belső ellenőrzési vezető feladatait is ellátja, regisztrációs száma: 5113871.

Budapest, 2018. június 19.

.....
Buránszkiné Alföldy Zita
Belső ellenőrzési vezető

Létszám és erőforrás

1. számú melléklet

Kunszentmárton Város Önkormányzata	Belső ellenőr közszolgálati jogviszonyban ¹				Saját erőforrás összesen ²		Külső szolgáltató ³		Külső erőforrás összesen ⁴		Bruttó Erőforrás összesen		Megállapodás alapján ellátott belső ellenőrzés esetén			
	terv	tény	terv	tény	terv	tény	terv	tény	terv	tény	terv	tény	terv	tény	terv	tény
	betölteni tervezett létszám (fő) ⁶		rendelkezés- re álló létszám (fő) ⁷		ellenőri nap		fő		ellenőri nap		ellenőri nap		más szervezetre fordított kapacitás (-) ellenőri nap		más szervezetnek az adott szervezetre fordított kapacitása (+) ellenőri nap	
Helyi önkormányzat (I.+II.)	0,00	0,00	0,00	0,00	0,00	0,00	1,00	0,00	55,00	0,00	55,00	0,00	0,00	0,00	0,00	0,00
I. Polgármesteri hivatal összesen							1,00		10,00		10,00	0,00				
II. Irányított szervek összesen	0,00	0,00	0,00	0,00	0,00	0,00	0,00	0,00	45,00	0,00	45,00	0,00	0,00	0,00	0,00	0,00
1. Kunszentmártoni Általános Művelődési Központ									10,00		10,00	0,00				
2. Kunszentmártoni Szociális Ellátási Központ									15,00		15,00	0,00				
3. Kunszentmártoni Városgondokság									10,00		10,00	0,00				
n. Kunszentmártoni Városi Egészségügyi Központ									10,00		10,00	0,00				

1 Belső ellenőrzési vezetői, belső ellenőrzési feladatot ellátó személy közszolgálati, közalkalmazotti, szolgálati, igazságügyi alkalmazotti jogviszonyban (a továbbiakban együttesen: közszolgálati jogviszony).

2 Közszolgálati jogviszonyban álló belső ellenőrök munkanapjainak száma összesen. **A BEK minta 12. sz. iratmintája szerinti összes nettó munkaidő.**

3 Külső szolgáltató megbízása: ideiglenes kapacitás kiegészítés, speciális szakértelem vagy a belső ellenőrzési tevékenység teljeskörű ellátása. Részmunkaidős megbízás esetén törtszámmal, illetve tizedessel kérjük megadni (pl. egy négyórás foglalkoztatott 0,5 fő).

4 Külső szolgáltató munkanapjainak száma összesen. **A BEK minta 12. sz. iratmintája szerinti összes nettó munkaidő.**

5 Pl. titkárnő.

6 Betölteni tervezett foglalkoztatási jogviszonyok száma. Részmunkaidős foglalkoztatás esetén tört számmal, illetve tizedessel kérjük megadni (pl. egy négyórás foglalkoztatott 0,5 fő).

Terv betölteni tervezett létszám: adott év január 1-jén várhatóan hány fő fog rendelkezésre állni.

Tény betölteni tervezett létszám: a beszámolás évének utolsó napján, december 31-én hány fő állt rendelkezésre.

7 Terv rendelkezésre álló létszám: adott év január 1-jén várhatóan hány fő belső ellenőr fog dolgozni a szervezetenél.

Tény rendelkezésre álló létszám: a beszámolás évének utolsó napján, december 31-én hány fő belső ellenőr dolgozott a szervezetenél.

Tevékenységek

3. számú melléklet

Kunszentmárton Város Önkormányzata	Ellenőrzések összesen ¹				Tanácsadás				Képzés				Egyéb tevékenység ²				Saját kapacitás összesen ³		Külső kapacitás összesen ⁴		Kapacitás összesen	
	terv	tény	terv	tény	terv	tény	terv	tény	terv	tény	terv	tény	terv	tény	terv	tény	terv	tény	terv	tény	terv	tény
	saját ellenőri nap	külső ellenőri nap	saját ellenőri nap ⁵	külső ellenőri nap ⁶	saját ellenőri nap ⁵	külső ellenőri nap ⁶	saját ellenőri nap	külső ellenőri nap ⁷	saját ellenőri nap	külső ellenőri nap	saját ellenőri nap	külső ellenőri nap	saját ellenőri nap	külső ellenőri nap	saját ellenőri nap	külső ellenőri nap	saját ellenőri nap	külső ellenőri nap	saját ellenőri nap	külső ellenőri nap	ellenőri nap	ellenőri nap
Helyi önkormányzat (I.+II.)	0,00	0,00	65,00	0,00	0,00	0,00	10,00	0,00	0,00	0,00	0,00	0,00	0,00	0,00	5,00	0,00	0,00	0,00	80,00	0,00	80,00	0,00
I. Önkormányzati hivatal összesen	0,00	0,00	20,00	0,00	0,00	0,00	10,00	0,00	0,00	0,00	0,00	0,00	0,00	0,00	5,00	0,00	0,00	0,00	35,00	0,00	35,00	0,00
a) Éves Ellenőrzési Terv alapján	0,00	0,00	10,00	0,00	0,00	0,00	10,00	0,00	0,00	0,00	0,00	0,00	0,00	0,00	5,00	0,00	0,00	0,00	25,00	0,00	25,00	0,00
aa) Saját szervezetnél	0,00	0,00	10,00	0,00			10,00								5,00		0,00	0,00	25,00	0,00	25,00	0,00
ab) Irányított szerveknél (irányítóként végzett)	0,00	0,00	0,00	0,00													0,00	0,00	0,00	0,00	0,00	0,00
ac) Egyéb ellenőrzések	0,00	0,00	0,00	0,00													0,00	0,00	0,00	0,00	0,00	0,00
b) Soron kívüli kapacitás	0,00	0,00	10,00	0,00		0,00		0,00						0,00		0,00	0,00	0,00	10,00	0,00	10,00	0,00
ba) Saját szervezetnél	0,00	0,00	0,00	0,00													0,00	0,00	0,00	0,00	0,00	0,00
bb) Irányított szerveknél (irányítóként végzett)	0,00	0,00	0,00	0,00													0,00	0,00	0,00	0,00	0,00	0,00
bc) Egyéb ellenőrzések	0,00	0,00	0,00	0,00													0,00	0,00	0,00	0,00	0,00	0,00
II. Irányított szervek összesen	0,00	0,00	45,00	0,00	0,00	0,00	0,00	0,00	0,00	0,00	0,00	0,00	0,00	0,00	0,00	0,00	0,00	0,00	45,00	0,00	45,00	0,00
1. Kunszentmártoni Általános Művelődési Központ	0,00	0,00	10,00	0,00	0,00	0,00	0,00	0,00	0,00	0,00	0,00	0,00	0,00	0,00	0,00	0,00	0,00	0,00	10,00	0,00	10,00	0,00
aa) Saját szervezetnél	0,00	0,00	10,00	0,00													0,00	0,00	10,00	0,00	10,00	0,00
ab) Irányított szerveknél	0,00	0,00	0,00	0,00													0,00	0,00	0,00	0,00	0,00	0,00
ac) Egyéb ellenőrzések	0,00	0,00	0,00	0,00													0,00	0,00	0,00	0,00	0,00	0,00
b) Soron kívüli kapacitás⁸	0,00	0,00	0,00	0,00													0,00	0,00	0,00	0,00	0,00	0,00
2. Kunszentmártoni Szociális Ellátási Központ	0,00	0,00	15,00	0,00	0,00	0,00	0,00	0,00	0,00	0,00	0,00	0,00	0,00	0,00	0,00	0,00	0,00	0,00	15,00	0,00	15,00	0,00
aa) Saját szervezetnél	0,00	0,00	15,00	0,00													0,00	0,00	15,00	0,00	15,00	0,00
ab) Irányított szerveknél	0,00	0,00	0,00	0,00													0,00	0,00	0,00	0,00	0,00	0,00
ac) Egyéb ellenőrzések	0,00	0,00	0,00	0,00													0,00	0,00	0,00	0,00	0,00	0,00
b) Soron kívüli kapacitás⁸	0,00	0,00	0,00	0,00													0,00	0,00	0,00	0,00	0,00	0,00
3. Kunszentmártoni Szociális Ellátási Központ	0,00	0,00	10,00	0,00	0,00	0,00	0,00	0,00	0,00	0,00	0,00	0,00	0,00	0,00	0,00	0,00	0,00	0,00	10,00	0,00	10,00	0,00
aa) Saját szervezetnél	0,00	0,00	10,00	0,00													0,00	0,00	10,00	0,00	10,00	0,00
ab) Irányított szerveknél	0,00	0,00	0,00	0,00													0,00	0,00	0,00	0,00	0,00	0,00
ac) Egyéb ellenőrzések	0,00	0,00	0,00	0,00													0,00	0,00	0,00	0,00	0,00	0,00
b) Soron kívüli kapacitás⁸	0,00	0,00	0,00	0,00													0,00	0,00	0,00	0,00	0,00	0,00
4. Kunszentmártoni Városi Egészségügyi	0,00	0,00	10,00	0,00	0,00	0,00	0,00	0,00	0,00	0,00	0,00	0,00	0,00	0,00	0,00	0,00	0,00	0,00	10,00	0,00	10,00	0,00
aa) Saját szervezetnél	0,00	0,00	10,00	0,00													0,00	0,00	10,00	0,00	10,00	0,00
ab) Irányított szerveknél	0,00	0,00	0,00	0,00													0,00	0,00	0,00	0,00	0,00	0,00
ac) Egyéb ellenőrzések	0,00	0,00	0,00	0,00													0,00	0,00	0,00	0,00	0,00	0,00
b) Soron kívüli kapacitás⁸	0,00	0,00	0,00	0,00													0,00	0,00	0,00	0,00	0,00	0,00

2. sz. mellékletre hivatkozva. Az itt olvasható adatoknak **meg kell egyezniük** a 2. sz. melléklet AO-AR oszlopokban található adataival.
- Egyéb tevékenység pl. a belső ellenőrzési vezető nem ellenőrzési feladatai, teljesítményértékelés, önértékelés, éves ellenőrzési jelentés elkészítése, egyéb adminisztratív feladatok.
- Ellenőrzésre, tanácsadásra, képzésre és egyéb tevékenységre fordított saját kapacitás összesen. Az itt megjelenő adatoknak **összhangban kell állniuk** az 1. sz. mellékletben a G-H oszlopokban megadott létszám és erőforrás adatokkal.
- Ellenőrzésre, tanácsadásra, képzésre és egyéb tevékenységre fordított külső kapacitás összesen. Az itt megjelenő adatoknak **összhangban kell állniuk** az 1. sz. mellékletben a K-L oszlopokban megadott létszám és erőforrás adatokkal.
- Saját ellenőri napok száma. Az ellenőri nap a belső ellenőrzési tevékenység ellátásához kapcsolódó, azonban nem ellenőrzésre fordított kapacitás.
- Külső ellenőri napok száma külső szolgáltató megbízása esetén a belső ellenőrzési tevékenység ellátásához kapcsolódó, azonban nem ellenőrzésre fordított kapacitás.
- Amennyiben a belső ellenőrzési tevékenységet teljeskörűen külső szolgáltató látja el, akkor az általa elvégzett képzést itt szükséges megjeleníteni.

Intézkedések megvalósítása¹

4. számú melléklet

	Helyi önkormányzat:.....	Előző év(ek)ről áthúzódó intézkedések ²	Tárgyévi intézkedések ³	Ebből végrehajtott ⁴	Megvalósítási arány
		db ⁵			%
	Helyi önkormányzat (I.+II.)	0	0	0	#ZÉRÓOSZTÓ!
I.	Önkormányzati hivatal összesen				#ZÉRÓOSZTÓ!
II.	Irányított szervek összesen	0	0	0	#ZÉRÓOSZTÓ!
1.	<i>[Irányított költségvetési szerv neve]</i>				#ZÉRÓOSZTÓ!
2.	<i>[Irányított költségvetési szerv neve]</i>				#ZÉRÓOSZTÓ!
3.	<i>[Irányított költségvetési szerv neve]</i>				#ZÉRÓOSZTÓ!
n.	<i>[Irányított költségvetési szerv neve]</i>				#ZÉRÓOSZTÓ!

¹ Csak beszámolóhoz!

² Pl: tárgyévben járt le a határideje; új felelős kijelölésével egyidejűleg új határidő került kitűzésre; stb.

³ Tárgyévben jóváhagyott intézkedések, amelyeknek tárgyév december 31-ig lejárt a határideje.

⁴ Nem tekinthető végrehajtott intézkedésnek a már megkezdett, de még folyamatban lévő megvalósítás, amelyek így a következő évre húzódnak át.

⁵ Amennyiben egy intézkedés több szervezeti egységet érint, más-más felelőssel, akkor már a nyilvántartásban külön-külön intézkedésként szükséges feltüntetni.

Előterjesztés:

Városháza épületének főlépcsőjére tervezett lépcsőlift kivitelezéséről

Testületi ülés dátuma:

2018. június 28.

Készítés ideje:

2018. június 17.

Készítette:

Szabadosné Harangozó Mária

Ellenőrizte:

-

Jóváhagyta:

Dr. Hoffmann Zsolt

Tárgyalja meg:

	Nyílt ülés	Zárt ülés
Képviselő-testület	x	
Pénzügyi és Gazdasági Bizottság	x	
Ügyrendi, Civil kapcsolatok és Közművelődési Bizottság		
Egészségügyi és Szociális Bizottság		
Oktatási, Sport és Közbiztonsági Bizottság		
Roma Nemzetiségi Önkormányzat		



Kunszentmárton Város Polgármesterétől

5441 Kunszentmárton, Pf. 2 Tel: 56/560-500 Fax:56/461-158 E-mail: kunszentmarton@kunszph.hu

ELŐTERJESZTÉS

Városháza épületének főlépcsőjére tervezett lépcsőlift kivitelezéséről

Tisztelt Képviselő-testület!

Kunszentmárton Város Önkormányzatának Képviselő- testülete 332/2017. (XII.13.) sz. határozatával úgy döntött, hogy az 5440 Kunszentmárton, Köztársaság tér 1. szám alatti ingatlanon lévő Városháza épületének főlépcsőjére tervezett lépcsőlift tervdokumentációjának elkészítését megrendeli Bosnakoff Miklós felvonó, mozgólépcső, mozgójárda tervezőtől. A testületi döntést követően a tervező elkészítette a lépcsőlift terveit. Az elkészült tervek alapján – a vonatkozó hatályos jogszabályok szerint a KKÖH Műszaki és Pályázatkezelő Osztálya létesítési engedély kiadása iránti eljárást kezdeményezett az eljáró építésügyi hatóságnál. A tárgyi lépcsőlift megépítésére a Jász- Nagykun- Szolnok Megyei Kormányhivatal Szolnoki Járási Hivatal Műszaki Engedélyezési, Fogyasztóvédelmi és Foglalkoztatási Főosztály Mérésügyi és Műszaki Biztonsági Osztály JN-07/38/00269-2/2018. számú határozatával létesítési engedélyt adott.

A létesítési engedély és a záradékolt tervek alapján hivatalunk nyolc kivitelező vállalkozástól ajánlatot kért be 2018. április 17-i határidővel a lépcsőlift kivitelezésére, az alábbiak szerint:

„Felszerelés helye: Kunszentmárton, Köztársaság tér 1. szám (2039 hrsz.)

Építmény fajtája: közszolgálati intézmény

építmény jellege: meglévő, középmagas

A berendezés főbb műszaki jellemzői:

fajta: ferdepályájú személyemelő

teherbírás: 225 kg/ 1 fő

névleges sebesség: 0,09 m/s

emelőmagasság: 4,430 m

állomások száma: 2/2

vezethetőség: kijelölt személyek által

vezérlés: nyomógombos öntartás nélküli

meghajtás jellege: elektromos

A berendezés egyéb műszaki paramétereit a tervdokumentáció tartalmazza.

Bírálati szempont: a legalacsonyabb összegű ellenszolgáltatás

A kivitelezési munkálatok befejezésének határideje: 2018. október 30.

Ajánlattétel előtt igény esetén, előzetesen egyeztetett időpontban lehetőséget biztosítunk a helyszín megtekintésére.”

A meghatározott határidőig beérkezett ajánlatok – tartalmukat tekintve – nem voltak összehasonlíthatók, hiszen azok nem az Önkormányzat által beszerezni kívánt termékre, hanem a cégek által forgalmazott típusokra irányultak. Mindezek alapján ismételt ajánlatkérés vált szükségessé, melyet tartalmilag hivatalunk kiegészített azzal, hogy amennyiben saját cégük által forgalmazott termékre kívánnak ajánlatot adni a megkeresett vállalkozások, akkor a költségeket a tervezés + engedélyezés díjával kiegészítve kell megadniuk.

Az új ajánlatkérés beadási határideje **2018. június 15-e** volt. Az ajánlatkérés kilenc vállalkozás részére lett ismételten megküldve.

A kivitelező vállalkozók részéről az alábbi ajánlatok érkeztek (az ajánlatban szereplő berendezések típusait bemutató anyag ezen előterjesztés mellékletét képezi):

1.) az Eurocentrimpex Kft. (1149 Budapest, Pósa Lajos u. 42.) részéről:

nettó 5.127.000.- Ft. + Áfa, **bruttó 6.511.290.- Ft.**, mely költség tartalmazza:

felmérés, tervdokumentáció elkészítése, MKEH engedélyezés, gyártás, helyszínre szállítás, telepítés, üzembehelyezési vizsgálat, ÉV jegyzőkönyv, kezelő személyzet kioktatása (1 év garancia)

STRATOS típusú lépcsőlift gyártása, telepítése; tulajdonságai:

- 225 kg terhelhetőség
- pályahossz: 10,3 m
- pálya vezetése: kanyarodó
- működés: elektromos (igény: 230 V, 50 Hz, 6 A)
- vezetősín felfogatása: lépcsőfokokra támaszkodó oszlopokra szerelt
- szállítólap mérete: 800x1000 mm

Az ajánlati ár nem tartalmazza, ez a megrendelő feladata:

- tápáram kiépítése a felső megállónál- főkapcsolóval, biztosítókkal elektromos fővezeték (230 V, F1 relé, kulcsos főkapcsoló, jelzőcsengő kiépítése)
- építőipari munkálatok (pl. kőműves, burkoló és festő jellegű munkálatok és javítások)
- beépítés feltételeinek biztosítása (terhelhető burkolat, rögzíthetőség, térítésmentes építési energiák, stb.)

A kivitelező ajánlatát 60 napig tartja fenn; ill. legfeljebb 324 HUF/EUR deviza árfolyamig.

2.) a „MISKOLC-lift” Kft. (3527 Miskolc, József Attila u. 1.) részéről:

nettó 3.800.000.- Ft. + Áfa, **bruttó 4.826.000.- Ft.**, (opció: 1050 x 770 mm platóméret felára: 198.000.- Ft. + Áfa) mely költség tartalmazza:

1 db személyemelő berendezés: ferde pályás, változó szögállású személyemelő (lépcsőlift), porfestett kivitelben; 830x700 mm platómérettel, hívható-küldhető nyomógombos (öntartás nélküli) vezérléssel, motorizált platóval, felhajtható rámpával, védő- és biztonsági berendezésekkel, 4430 mm szintkülönbség, 13 db és 13 db lépcsőfok áthidalására, kb. 10 m pályahosszal;

garancia: 1 év

érvényesség: az árajánlat EUR devizanem figyelembevételével került meghatározásra; HUF-ban megadott ajánlati ár esetén az ajánlat a kalkulált árfolyamot max. 2 HUF-tal meghaladó árfolyamig érvényes; legfeljebb 30 napig.

Az ajánlati ár nem tartalmazza a járulékos építészeti, helyreállítási munkákat, amennyiben szükséges és a villamos betáp kiépítését (230 V, 50 Hz, 16 A kismegszakítóval biztosított 3x2,5 mm², kulccsal zárható főkapcsoló) a parkoló állás közelében.

megjegyzés: az ajánlatban szereplő berendezés megfelel a korábbi kiadott engedélyben foglaltaknak, ezért nem kell új terveket készíttetni, új engedélyt beszerezni. A vállalkozó nyilatkozott arról, hogy az ajánlatban szereplő berendezés kivitelében és felszereltségében egyenértékű a kiírás szerinti engedélyezett tervdokumentációban szereplő személyemelő berendezéssel.

3.) a Lifttechnika Kft. (1164 Budapest, Csókakő u. 35.) részéről:

nettó 3.879.786.- Ft. + Áfa, **bruttó 4.927.328.- Ft.**, mely költség tartalmazza:

VIMEC Spa Luzzara (Italia) által gyártott V65 típusú berendezés; A plató kerek kocsival közlekedő személyek, különböző típusú lépcsőkön történő szállítására alkalmas. A szállítólap öntartás nélküli nyomógombokkal vezérelhető. Automatikusan működő rámpával, védőkorláttal és az előírás szerinti védő és biztonsági berendezésekkel. Műszaki adatai:

- 250 kg teherbírás
- 10,9 m pályahossz
- 830x700 mm plató méret
- vezetősín felfogása: lépcső járófelületére oszlopokra szerelve

Ajánlat érvényes 30 napig.

Az ajánlati ár nem tartalmazza:

- elektromos szerelési munkák az elosztószekrény és a telepítés helye között; zárható főkapcsoló szekrény felszerelése
- védőcső falba süllyesztése (amennyiben szükséges), ha a falon kívüli vezeték helyezés megengedett, akkor annak szerelési díja benne foglaltatik az ajánlati árban

4.) a Nyír-lift Kft. (4400 Nyíregyháza, Debreceni út 236.) részéről:

nettó 3.890.000.- Ft. + Áfa, **bruttó 4.940.300.- Ft.**, mely költség tartalmazza:

1 db V65 típusú lépcsőlift tervezése, gyártása, szerelése, beüzemelése; az ajánlatban szereplő berendezés megfelel az MSZ-EN 81-40:2008 szabvány előírásainak

Műszaki adatai:

- teherbírás: 300 kg
- 830x700 mm plató méret
- szerelés: lépcsőfokra állított, kőcsavarokkal rögzített oszlopokkal történő sínezésű, lépcső vonalát követő
- működtetése: spirálkábeles kézi kezelővel az emelőlapon + 2 db rádió távirányítású, kulcsos kapcsolóval szerelt hívó – küldő készülékkel a megállóknál lent és fent
- villamos igény: 1x230 V/50-60 Hz
- érintésvédelmi mérés

garancia: 1 év (amennyiben a karbantartást ugyanezen cég végezné, úgy további 2 év szerelési garanciát vállalnak)

az ajánlati ár 30 napig érvényes

5.) a Comfortlift Kft. (1107 Budapest, Somfa köz 11.) részéről:

nettó 4.658.000.- Ft. + Áfa, **bruttó 5.915.660.- Ft.**, mely költség tartalmazza:

VIMEC V65 EUROPA típusú 300 kg teherbírású személyfelvonó (lépcsőlift gyártási és szállítási munkálatainak díját, érintésvédelmi mérés, hatósági engedélyezés díját, berendezés beüzemelés díját

Műszaki adatok:

- villamos igény: 230 V, 50 Hz

- automatikus fékrendszer
- finom indítással
- vezérlés: platóról és szintekről egyaránt (rádió vezérléssel)
- 770x1050 mm plató méret
- rögzítés módja: lépcsőkokokhoz

opciók:

- motorizált platform (a platót kézzel nem kell le/felhajtani): + 87.600.- Ft. + Áfa
- alsó szinten lépcső mellé beparkolás (180°-ban): + 130.900.- Ft. + Áfa

Az árajánlat nem tartalmaz különböző villanszerelési- és szakipari munkálatokat:

- építési engedélyezési terv készítése
- villamos hálózat kiépítése a berendezésig
- szerelés utáni esetleges fal javítási munkálatok
- statikai számítás elkészítését
- főkapcsoló beépítése és bekötése

Ajánlatot nem érkezett az alábbi vállalkozásoktól:

- Mesterlift Kft. 7630 Pécs, Basamalom út 6.
- Bosznakoff Miklós e.v. 4481 Nyíregyháza, Vadász u. 8.
- Mikrolift Kft. 7623 Pécs, Ungvári u. 22.
- Aluhit Kft. 2510 Dorog, Úttörő u. 20.
- Egerlift Kft. 3300 Szabadkai út 14.
- Liftimpex Kft. 5000 Szolnok, Liget út 1. fszt. 2.

ÖSSZESÍTÉS:

kivitelező	berendezés	ajánlati ár	
		nettó	bruttó
Eurocentrimpex Kft.	STRATOS típusú lépcsőlift	5.127.000.- Ft.	6.511.290.- Ft.
„MISKOLC-lift” Kft.	típus meghat. nélkül	3.800.000.- Ft.	4.826.000.- Ft.
Lifttechnika Kft.	VIMEC V65 típusú berendezés	3.879.786.- Ft.	4.927.328.- Ft.
Nyír-lift Kft.	V65 típusú lépcsőlift	3.890.000.- Ft.	4.940.300.- Ft.
Comfortlift Kft.	VIMEC V65 EUROPA típusú lépcsőlift	4.658.000.- Ft.	5.915.660.- Ft.

Tekintettel arra, hogy egyik beadott ajánlat sem tartalmazza azon elektromos szerelési költségeket, mely nélkül a beszerelésre kerülő lépcsőlift berendezés nem tudja funkcióját ellátni, így a villanszerelési munkálatok elvégzésére további költséget kell betervezni. A Hivatal előzetes kalkulációja szerint a szükséges munkálatok, azaz kismegszakítóval biztosított 3x2,5 mm², kulccsal zárható főkapcsoló, tápáram kiépítése az alsó megállónál-főkapcsolóval becsült költsége kb. 70-80.000.- Ft.

Az Önkormányzat 2018. évi költségvetésében beruházásokra az Önkormányzat a Városháza lépcsőlift tervezésére 5.000.000.- Ft-ot különített el. A tervezési eseti megbízási szerződés szerint elkészített tervdokumentáció tervezési költsége 90.000.- Ft. volt, melyet az

Önkormányzat számla alapján fizetett meg a tervező részére. A fennmaradó 4.910.000.- Ft. fedezetet nyújt a kivitelezési és egyéb szerelési munkálatokra.

Kérem a Tisztelt Képviselő-testületet, hogy a Városháza épületének főlépcsőjére tervezett lépcsőlift kivitelezéséről szóló előterjesztést vitassa meg, és a határozati javaslatot fogadja el.

Kunszentmárton, 2018. június 17.

Wenner-Várkonyi Attila
polgármester

... /2018. (VI.28.) határozat

Városháza épületének főlépcsőjére tervezett lépcsőlift kivitelezéséről

Kunszentmárton Város Önkormányzatának Képviselő-testülete megtárgyalta a Városháza épületének főlépcsőjére tervezett lépcsőlift kivitelezéséről szóló előterjesztést, és az alábbi döntést hozta:

A Képviselő- testület úgy dönt, hogy a Városháza épületének főlépcsőjére tervezett lépcsőlift kivitelezési munkálatai tárgyban meghirdetett versenyztetési eljárás nyertese:

„MISKOLC-lift” Kft. (3527 Miskolc, József Attila u. 1.)

Érvényes ajánlati ár: nettó 3.800.000.- Ft. + Áfa, **bruttó 4.826.000.- Ft.**

A Városháza épületének főlépcsőjére tervezett lépcsőlift kivitelezési díjának nettó 3.800.000.- Ft. + Áfa, **bruttó 4.826.000.- Ft.** összegű költségének, valamint az elektromos szerelési munkák költségének a fedezetét a Képviselő-testület az Önkormányzat 2018. évi költségvetés városháza lépcsőlift megvalósítás beruházásra előirányzott összegből biztosítja.

A Képviselő-testület felhatalmazza a polgármestert a vállalkozási szerződés aláírására.

Felelős: Wenner-Várkonyi Attila polgármester

Határidő: 2018. július 30.

Értesülnek:

- Képviselő-testület tagjai
- Wenner-Várkonyi Attila polgármester
- Dr. Hoffmann Zsolt jegyző
- KKÖH Műszaki és Pályázatkezelő Osztály
- KKÖH Pénzügyi és Adóügyi Osztály
- KKÖH Számviteli Osztály
- „Miskolc-lift Kft. 3527 Miskolc, József A. u. 1.

kmf.

Wenner-Várkonyi Attila
polgármester

Dr. Hoffmann Zsolt
jegyző

V64-V65 PLATFORM STAIRLIFTS



- ✓ EASY TO USE
- ✓ COMFORTABLE & SAFE
- ✓ FAST DELIVERY

VIMEC



The platform stairlifts

This range of platform stairlifts **provides safe access to all public and private premises.**

Thanks to the simplicity and comfort of the design, they can be used easily and safely and provide fully independent access to the next level.



Controls with removable key



Wireless attendant control



Strong and reliable

The V64 and V65 platform stairlifts are suitable for installation both indoor and outdoor.

Thanks to the innovative design features the V64 and V65 will continue to perform, even in severe weather conditions.




Automatic safety edges

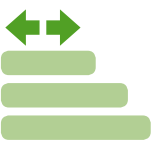


Technology and safety

V64 and V65 are equipped with wireless carriage and landing control stations. Both the V64 and V65 are available with retractable safety arms. This allows both products to be used even in areas with a reduced headroom and increases the storage options, when the lift is not in use.



V65 with independent bars



Flexibility

The V64 and V65 are available in 3 standard platform lengths.

- **Standard** - 830 mm
A compact platform for installation with small staircases and landings.
- **Large** - 1050 mm
To accommodate all types of wheelchair.
- **Extralarge** - 1250 mm
To meet all transportation needs.




V65 with retracting bars



References

The V64 and V65 have been successfully installed around the world. They have been used to overcome stairs and slopes in all types of buildings and public areas, including museums, subways, banks, restaurants and everything in between. With over 30 years of design and production, the V64 and V65 stairlifts are appreciated for both their versatility and reliability. Thousands of installations worldwide have provided safe & independent access always appreciated for reliability and versatility.





V64

Versatile

The V64 wheelchair platform, travels on a **straight rail** (ideal for one flight of stairs).

Installation of the V64 does not require **any building work** with a full range of platform sizes and rail support options.





V64 Technical Data

Standard features

- Controls protected against unintentional use, constant pressure operated
- Key switch control on both landing and carriage controls including removable keys
- Emergency stop button
- Emergency manual lowering device
- Progressively operated mechanical safety gear
- Speed limiter
- Automatic safety edges
- Handrail support
- Electronic safety limit switches
- Shock-absorption device, anti-shearing device anti-crushing devices
- **Audio & visual overload alarm**
- **Preset for EN81/40**

Optionals

- Protective cover (large for outdoor, small for indoor)
- Automated platform folding
- Special size platform
- Audible "Lift in motion" alarm
- Visual "Lift in motion" alarm
- Folding seat
- Remote control post
- Retracting arms
- Radio controls



V64 with automated platform folding



Safety and Comfort



Technology and Simplicity



Flexibility (3 models)



Easy to install

Technical Data

	STANDARD	LARGE	EXTRALARGE
Minimum stair width (mm)	970	1040	1070
Tolerated gradient (degrees)	from 0 to 50°	from 0 to 50°	from 0 to 50°
Minimum size of rail (mm)	100	100	100
Minimum size with folded platform (mm)	370	370	370
Platform dimensions (mm)	830x700	1050x770	1250x800
Capacity up to 45°	300 kg	300 kg	250 kg
Capacity beyond 45°	200 kg	200 kg	200 kg
Speed	5 m / min.	5 m / min.	5 m / min.
Power supply	230 Volt	230 Volt	230 Volt
Power consumption	0,75 kW	0,75 kW	0,75 kW
Available with capacities up to 300 kg			

The data refer to the version without seat and without frontal access. This data is indicative and not binding. Vimec reserves the right to change the specifications without prior notification.

In conformity with:

- the European Directive 2014/35/CEE - Low Voltage
- the European Directive 2014/30/CEE - EMC
- the European Directive 42/2006/CEE - Machinery Directive (manufacturer's certification)



V65

Quiet and energy-saving

V65 is the **curved inclined** platform stairlift. It is able to manage both constant or variable stair and slope gradients. It easily adapts to the incline variation of a landing or flight of stairs.

Thanks to the combination of a power supply and rechargeable battery technology, the V65 guarantees smooth and quiet operation whilst minimising power usage.



The V65 stairlift ensures comfort and safety over any kind of path





V65 Technical Data

Standard features

- Controls protected against unintentional use, constant pressure operated
- Removable key
- Emergency stop
- Manual emergency manoeuvre
- Progressively operated mechanical safety gear
- Speed limiter
- Automatic safety edges
- Supporting handle
- Electric safety limit switches
- Shock-absorbing, anti-shearing, anti-crushing devices
- **Blackout emergency battery back up**
- **Audio & visual overload alarm**

Optionals

- Protective cover (large for outdoor, small for indoor)
- Automated platform folding
- Special size platform
- Audible "lift in motion" alarm
- Visual "lift in motion" alarm
- Intermediate stops
- Folding seat
- Remote control post
- Retracting bars that fit into the actual body of the machine (excluding 1250x800 platform)
- Radio controls



V65 with folding seat

Technical Data

	STANDARD	LARGE	EXTRALARGE
Minimum stair width (mm)	1130	1250	1320
Tolerated gradient (degrees)	from 0 to 50°	from 0 to 50°	from 0 to 50°
Minimum size of rail (mm)	160	160	160
Minimum size with folded platform (mm)	430	430	430
Platform dimensions (mm)	830x700	1050x770	1250x800
Capacity up to 45°	300 kg	300 kg	250 kg
Capacity beyond 45°	200 kg	200 kg	200 kg
Speed	8 m /min.	8 m /min.	8 m /min.
Power supply	230 Volt	230 Volt	230 Volt
Power consumption	1 kW	1 kW	1 kW

Available with capacities up to 300 kg

The data refer to the version without seat and without frontal access. This data is indicative and not binding. Vimec reserves the right to change the specifications without prior notification.

In conformity with:

- the European Directive 2014/35/CEE - Low Voltage
- the European Directive 2014/30/CEE - EMC
- the European Directive 42/2006/CEE - Machinery Directive (manufacturer's certification)



VIMEC Range

Since 1982 Vimec designs, manufactures and installs customized solutions: home lifts and elevators, chairlifts and stairlifts, platform lifts and mobile stair climbers.

**More than 110.000 installations
all over the world.**



Guaranteed product

Vimec Platform stairlifts are guaranteed up to 24 month.

Vimec Accessibility L.T.D.

Suite 56 Basepoint Business Centre - Caxton Close
Andover, Hampshire - SP10 3FG
Tel. +44 7780 574 659
Head Office: Luzzara (RE) - Italy
export@vimec.biz
www.vimec.biz

Vimec subsidiaries:

Madrid (Spain)
Avignon (France)
Warsaw (Poland)





STRATOS



The platform stairlift for straight and curved staircases

The STRATOS platform lift is the perfect solution to make indoor and outdoor staircases accessible for the wheelchair driver. The smooth transport of electrically powered wheelchairs is guaranteed by a loading capacity of 300 kg. Thanks to the aesthetic and user friendly design, this lift fits into any environment and will improve the users independence and quality of life.

The robust construction ensures a long working life and a reliable performance. Confirming to the highest safety and quality standards, the STRATOS is an inexpensive way to manage staircases in a pleasant way. Due to the compact design the platform occupies only a minimum of space, keeping the staircase free of obstruction.

STRATOS

Reliability

Rigid platform mechanics and robust electronics provide for a low-maintenance performance and a high reliability of the platform functions, also in wet or cold conditions.

Quality and Safety

Numerous safety mechanisms fulfil the highest technical standards. TÜV certified according to the European Norm EN 81-40.

Comfort

Fully automatic platform functions and ergonomic controls allow a simple and comfortable control of the platform.



Installation in **narrow staircases** is possible

Available in **any RAL colour**, the platform can blend elegantly into any surrounding or bring some colour into grey spaces



Stainless steel rails and platform for a luxury appearance are an optional choice





An **elegant and modern** lift that fits smoothly into any environment

A **strong and stable** platform allows easy and safe access at the landings

Main advantages of the Stratos platform stairlift

- Slim and aesthetic design
- Installations on very narrow staircases
- Custom made platform sizes are possible
- Available in all RAL colours or as a stainless steel version
- Available as indoor and outdoor version
- Diagnostic display for status and error indication on the platform
- Platform frame and mechanics are built from solid steel parts making the platform robust and secure against vandalism
- TÜV approved and manufactured according to the European standard EN 81-40





Handset on spiral cable on the platform allows to comfortably control the platform while sitting in the wheelchair or on the folding seat

Joystick on the platform as an optional control function

Landing controls in an elegant design can be used as handheld controls or can be fixed to the wall

Stratos - Technical Specification

Facts

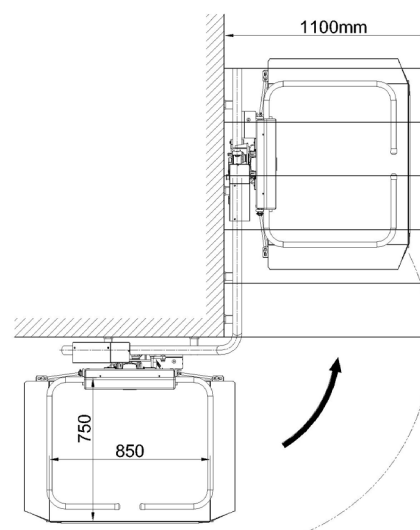
Loading capacity	Standard 225kg (optional 300kg)
Platform width (min-max)	600 – 900 mm
Platform length (min-max)	700 – 1300 mm
Possible gradient	0 – 47°
Speed	0,06 – 0,1 m/s
Noise level	Under 60dB
Temperature range	+45°C down to -15°C
Minimum folded width	360 mm
Power supply (for charger)	1 x 230V / 50–60Hz

Certificates



TÜV certified according to EN 81-40

Construction example



Together we provide accessibility!

For further information please contact:



Platform stairlifts



Chair stairlifts



Vertical platformlifts



Stairclimbers



Poollifts

Official partner of:

LEHNER
LIFTTECHNIK

Előterjesztés:

Címe:

Kunszentmárton Város Településfejlesztési Koncepciója egyeztetési eljárásának megindításáról

Testületi ülés dátuma:

2018. június 28.

Készítés ideje:

2018. június 14.

Készítette:

Szikra Zoltán mb. főépítész

Ellenőrizte:

Szabadosné Harangozó Mária

Jóváhagyta:

Dr. Hoffmann Zsolt

Tárgyalja meg:

	Nyílt ülés	Zárt ülés
Képviselő-testület	X	
Pénzügyi és Gazdasági Bizottság		
Ügyrendi, Civil kapcsolatok és Közművelődési Bizottság		
Egészségügyi és Szociális Bizottság		
Oktatási, Sport és Közbiztonsági Bizottság		
Roma Nemzetiségi Önkormányzat		



Kunszentmárton Város Polgármesterétől

5441 Kunszentmárton, Pf. 2 Tel: 56/560-500 Fax:56/461-158 E-mail: kunszentmarton@kunszph.hu

ELŐTERJESZTÉS

Kunszentmárton Város Településfejlesztési Konceptiója egyeztetési eljárásának megindításáról

Tisztelt Képviselő-testület!

Kunszentmárton Város Önkormányzati Képviselő-testülete 184/2017.(VI.29.) határozatával úgy döntött, hogy Kunszentmárton város teljes közigazgatási területére vonatkozó új, digitális településrendezési tervének tervezési munkálataival a Kiszelovics és Társa Településtervező Kft.-t bízta meg.

A tervezési munka első fázisában megtörtént a lakosság tájékoztatása, lezárult a Partnerségi egyeztetés folyamata.

A Tervezők elkészítették a Településfejlesztési Konceptiót alátámasztó Megalapozó Vizsgálat munkarészt, melyet három kötetben dokumentáltak. Ezt az anyagot véleményezésre megkapták a képviselő-testület tagjai valamint a KKÖH illetékes osztályai.

2018. május 17-én a Tervezők bemutatták a beérkezett véleményekkel kiegészített Megalapozó vizsgálati dokumentációt és a SWOT analízist. Megvitatásra került a város konkrét fejlesztési igényeit tartalmazó lista. Az ülésről készült jegyzőkönyv szerinti észrevételek átvezetésre kerültek jelen előterjesztés mellékletét képező Településfejlesztési Konceptióba.

A településfejlesztési koncepcióról, az integrált településfejlesztési stratégiáról és a településrendezési eszközökről, valamint egyes településrendezési sajátos jogintézményekről szóló 314/2012.(XI.8.) számú kormányrendelet 30.§. (7) bekezdés szerint az elkészült Településfejlesztési Konceptiót annak képviselő-testületi elfogadása előtt egyeztetésre meg kell küldeni szomszédos települési önkormányzatoknak, az állami főépítésznek és a megyei kormányhivatalnak.

Az egyeztetés lefolytatása előtt szükséges, hogy a képviselő-testület egyetértsen a kiküldendő Településfejlesztési Konceptióval illetve az ezt alátámasztó Megalapozó Vizsgálat megállapításaival.

A fentiek alapján kérem a tisztelt Képviselő-testületet fogadja el az alábbi határozatot, melyben kinyilatkoztatja, hogy a tervezett fejlesztési irányokkal egyetért, az elkészített dokumentációt egyeztetésre alkalmasnak találja.

Kunszentmárton, 2018. június 14.

Wenner-Várkonyi Attila
polgármester

...../2018.(VI.28.) határozat

Kunszentmárton Város Településfejlesztési Koncepciója egyeztetési eljárásának megindításáról

Kunszentmárton Város Önkormányzatának Képviselő-testülete úgy dönt, hogy a Kiszelovics és Társa Településtervező Kft. (5000 Szolnok, Szántó krt.52.II/5.) által készített Kunszentmárton Város Településfejlesztési Koncepciójában megfogalmazott fejlesztési irányelvekkel egyetért, azt ezt alátámasztó Megalapozó Vizsgálatban megfogalmazottakkal egyetért, az elkészített dokumentációt egyeztetésre alkalmasnak tartja.

1.) A Képviselő-testület megbízza a Polgármestert a 314/2012.(XI.8.) számú kormányrendelet 30.§. (7) bekezdés szerint egyeztetés lefolytatására.

Határidő: 2018. július 05.

Felelős: Wenner- Várkonyi Attila polgármester
Szikra Zoltán mb. Főépítész
Szabadosné Harangozó Mária

Erről értesülnek:

- Képviselő-testületi tagok
- Wenner-Várkonyi Attila polgármester
- Dr. Hoffmann Zsolt jegyző
- KKÖH Műszaki és Pályázatkezelő Osztály
- Kiszelovics és Társa Kft.
- Szikra Zoltán mb. főépítész

Wenner-Várkonyi Attila
polgármester

Dr. Hoffmann Zsolt
jegyző

Kunszentmárton
a napfény és a vizek városa



Kunszentmárton Város Megalapozó Vizsgálata



I. kötet




Településrendezési
Terv
készítéséhez



Tervező:

Kiszelovics és Társa Kft.
5000 Szolnok, Szántó Krt 52. II/5.

2018.



Külzetlap

Kunszentmárton
Város
Településrendezési
Terv



Megalapozó
Vizsgálat


Készítette:



Kiszalovics és Társa Kft.

Kiszalovics Ildikó
ügyvezető

2018. május



Aláírólap

Vezető településrendező tervező

Kizelovics Ildikó

TT-1-16-0238

településmérnök, városépítési városgazdasági szakmérnök

Közlekedéstervező

Kovács Ferenc

TKö-16-0568

Közlekedési vezető tervező

Távközlési tervező

Puskás Béla

MK-16/0297, TH-T-16-0297; TRh - T -16-0297

Távközlésmérnök

Környezetvédelmi tervező

Desics Judit

Környezetmérnök, környezetgazdálkodási közmű üzemeltetői,
ár- és belvízvédelmi szakmérnök

SZKV 1.1.-1.4.

Viziközmű tervező

Gönczöl Csaba

MK-16-0857

építőmérnök

Elektromos közmű tervező

Egervári László

TET-16-0222
villamosmérnök

Társadalompolitikai szakértő

Papp György

Táj- és zöldfelületi tervező

Szűcs Gábor

TK/1 01 5078
Okl. táj- és kertépítésmérnök

Táj- és zöldfelületi tervező munkatárs

Kollányiné Földi Hajnalka

Okl. táj- és kertépítésmérnök

Közreműködők:

Wenner - Várkonyi Attila

*Kunszentmárton Város
polgármestere*

Szikra Zoltán

*Kunszentmárton Város Önkormányzat
főépítész*

Kunszentmárton Város Településrendezési Terv
MEGALAPOZÓ VIZSGÁLAT – I./III. KÖTET

Jelen Megalapozó vizsgálat annak terjedelmére való tekintettel három kötetre bontottan kerül kidolgozásra. A kötetek egymástól elválaszthatatlanok és egyben kezelendők.

TARTALOMJEGYZÉK

1. HELYZETFELTÁRÓ MUNKARÉSZ.....	13
1.1. TELEPÜLÉSHÁLÓZATI ÖSSZEFÜGGÉSEK, A TELEPÜLÉS HELYE A TELEPÜLÉSHÁLÓZATBAN, TÉRSÉGI KAPCSOLATOK	14
1.1.1. A település térségi szerepe	15
1.1.1.1. Országos szerepkör.....	16
1.1.1.2. Régiós szerepkör.....	16
1.1.2. A település vonzáskörzetének és funkcióinak bemutatása, elemzése.....	19
1.1.2.1. Kunszentmárton várostérsége	19
1.1.2.2. Kunszentmárton Város közeli gravitációs központok.....	21
1.1.2.3. Járási szerepkör	22
1.2. A TERÜLETFEJLESZTÉSI DOKUMENTUMOKKAL (ORSZÁGOS TERÜLETFEJLESZTÉSI KONCEPCIÓVAL ÉS A TERÜLETILEG RELEVÁNS MEGYEI, VALAMINT TÉRSÉGI TERÜLETFEJLESZTÉSI KONCEPCIÓKKAL ÉS PROGRAMOKKAL) VALÓ ÖSSZEFÜGGÉSEK VIZSGÁLATA.....	25
1.2.1. Az Országos Területfejlesztési Koncepcióhoz való igazodás	26
1.2.2. Nemzeti Fejlesztés 2030 való igazodás	26
1.2.3. Kapcsolódás a megye Területfejlesztési Koncepciójához és Programjához.....	29
1.2.3.1. Jász – Nagykun – Szolnok Megye együttkezelendő térségei.....	29
1.2.3.2. Jász – Nagykun – Szolnok Megye - 2014-2020	30
1.2.4. Tiszazugi-LEADER Helyi Fejlesztési Stratégia	31
1.3. A TERÜLETRENDEZÉSI TERVEKKEL VALÓ ÖSSZEFÜGGÉSEK VIZSGÁLATA	33
1.3.1. Országos Területrendezési Tervvel való összefüggések.....	34
1.3.2. Jász – Nagykun – Szolnok Megye Szerkezeti Tervvel való összefüggések.....	39
1.4. A SZOMSZÉDOS TELEPÜLÉSEK HATÁLYOS TELEPÜLÉSSZERKEZETI TERVEINEK - AZ ADOTT TELEPÜLÉS FEJLESZTÉSÉT BEFOLYÁSOLÓ - VONATKOZÓ MEGÁLLAPÍTÁSAI	44
1.5. HATÁLYOS TELEPÜLÉSFEJLESZTÉSI DÖNTÉSEK BEMUTATÁSA.....	49
1.5.1. A hatályos településfejlesztési döntések bemutatása	50
1.5.2. Hatályos településfejlesztési és településrendezési szerződések.....	50
1.6. A TELEPÜLÉS TELEPÜLÉSRENDEZÉSI TERVI ELŐZMÉNYEINEK VIZSGÁLATA	51
1.6.1. A hatályban lévő településrendezési eszközök	52
1.6.2. A hatályos településszerkezeti terv megállapításai, megvalósult elemek	52
1.7. A TELEPÜLÉS TÁRSADALMA	54
1.7.1. Demográfia, népesesség, nemzetiségi összetétel, képzettség, foglalkoztatottság, jövedelmi viszonyok, életminőség	55
1.7.1.1. Demográfia, népesség	55
1.7.1.2. Nemzetiségi összetétel.....	59
1.7.1.3. Képzettség	60
1.7.1.4. Foglalkoztatottság	61
1.7.1.5. Jövedelmi viszonyok	63
1.7.1.6. Életminőség	65
1.7.1.6.1. Nagy értékű fogyasztási cikkek.....	65
1.7.1.6.2. Közbiztonság.....	65
1.7.1.7. Lakásállomány	66
1.7.2. Térbeli-társadalmi rétegződés, konfliktusok, érdekviszonyok	68
1.7.3. Települési identitást erősítő tényezők	68
1.7.3.1. Vallási felekezetek	68
1.7.3.2. Civil szervezetek	68
1.7.3.3. Testvérvárosok	70
1.8. A TELEPÜLÉS HUMÁN INFRASTRUKTÚRÁJA.....	72

1.8.1. Humán közszolgáltatások	73
1.8.1.1. Oktatás - nevelés	73
1.8.1.2. Egészségügy és szociális közszolgáltatások	77
1.8.1.3. Közösség, művelődés, kultúra	82
1.8.1.4. Katasztrófavédelem	82
1.8.2. Esélyegyenlőség biztosítása	83
1.9. A TELEPÜLÉS GAZDASÁGA	84
1.9.1. A település gazdasági súlya, szerepköre	85
1.9.1.1. Mezőgazdaság	88
1.9.1.2. Ipar	89
1.9.1.3. Szolgáltatási szektor	92
1.9.2. A gazdasági szervezetek jellemzői, fontosabb beruházásai települést érintő fejlesztési elképzelése	93
1.9.3. A gazdasági versenyképességet befolyásoló tényezők	97
1.9.3.1. Elérhetőség	97
1.9.3.2. Munkaerő képzettsége	97
1.9.3.3. K + F + I	97
1.9.3.4. Üzleti infrastruktúra	97
1.9.4. Ingatlanpiaci viszonyok (kereslet-kínálat)	97
1.10. AZ ÖNKORMÁNYZAT GAZDÁLKODÁSA, A TELEPÜLÉSFEJLESZTÉS ESZKÖZ- ÉS INTÉZMÉNYRENDSZERE	98
1.10.1. Költségvetés, vagyongazdálkodás, gazdasági program	99
1.10.2. Az önkormányzat településfejlesztési tevékenysége, intézményrendszere	101
1.10.2.1. Az önkormányzat településfejlesztési tevékenysége	101
1.10.2.2. Az önkormányzat intézményrendszere	102
1.10.3. Gazdaságfejlesztési tevékenység	102
1.10.4. Foglalkoztatáspolitikai	109
1.10.5. Lakás- és helyiséggazdálkodás	110
1.10.6. Intézményfenntartás	111
1.10.7. Energiagazdálkodás	112
1.11. TELEPÜLÉSÜZEMELTETÉSI SZOLGÁLTATÁSOK	115
1.12. TÁJ ÉS TERMÉSZETI ADOTTSÁGOK VIZSGÁLATA	117
1.12.1. Természeti adottságok	118
1.12.2. Tájhasználat, tájszerkezet	121
1.12.2.1. Táj történeti vizsgálat	121
1.12.2.2. Tájhasználat értékelése	124
1.12.3. Védett, védendő táji-, természeti értékek, területek	138
1.12.3.1. Tájkepvédelmi szempontból kiemelten kezelendő területek	138
1.12.3.2. Nemzeti és nemzetközi természetvédelmi oltalom alatt álló vagy védelemre tervezett terület, érték, emlék	140
1.12.3.3. Ökológiai hálózat	145
1.12.4. Tájhasználati konfliktusok és problémák értékelése	145
1.13. ZÖLDFELÜLETI RENDSZER VIZSGÁLATA	149
1.13.1. A települési zöldfelületi rendszer elemei	150
1.13.1.1. Szerkezeti, kondicionáló szempontból lényeges valamint a zöldterületi karaktert meghatározó elemek	150
1.13.1.2. Zöldfelületi ellátottság értékelése	175
1.13.2. A zöldfelületi rendszer konfliktusai és problémái	177

ÁBRAJEGYZÉK

1. ábra: Jász - Nagykun - Szolnok megye stratégiai célrendszere	30
2. ábra: Lakónépesség száma az év végén (fő).....	55
3. ábra: Lakónépesség nemenkénti megoszlása (2016. év végi adatsorok).....	56
4. ábra: Állandó népesség korösszetétele (2016. év végi adatsorok)	56
5. ábra: Öregségi mutató, (száz 0-14 évesre jutó 60-x éves)	57
6. ábra: Természetes szaporodás, fogyás (ezrelék).....	58
7. ábra: Vándorlási egyenleg (állandó, ideiglenes együtt) (ezrelék)	58
8. ábra: Regisztrált munkanélküliek száma (fő).....	61
9. ábra: Nyilvántartott álláskeresők aránya a munkaképes korú népesség százalékában (%)	62
10. ábra: Legfeljebb 8 általános iskolát végzett regisztrált munkanélküliek aránya (az összes munkanélküli százalékában).....	63
11. ábra: Egy lakosra jutó nettó belföldi jövedelem (Ft).....	63
12. ábra: Rendszeres gyermekvédelmi kedvezményben részesítettek átlagos száma (fő)	64
13. ábra: Száz lakosra jutó személygépkocsik száma (db).....	65
14. ábra: Épített lakások az éves lakásállomány százalékában (%)	67
15. ábra: Regisztrált nonprofit szervezetek ezer lakosra jutó száma (db)	69
16. ábra: Egy óvodai férőhelyre jutó 3-5 évesek száma (fő)	73
17. ábra: Más településről bejáró általános iskolai tanulók aránya a nappali oktatásban (%).....	75
18. ábra: Más településről bejáró középiskolai iskolai tanulók aránya a nappali oktatásban (%).....	77
19. ábra: Egy házi- és házi gyermekorvosra jutó lakosok száma (fő)	78
20. ábra: Regisztrált vállalkozások száma ezer lakosra (db) (2014.)	85
21. ábra: Egy lakosra jutó jegyzett tőke (1000 Ft).....	87
22. ábra: Egy lakosra jutó jegyzett tőke a megyei járasszékhelyeinél.....	87
23. ábra: Regisztrált őstermelők száma (fő).....	89
24. ábra: Kereskedelmi szálláshelyek szállásférőhelyeinek száma (db).....	93
25. ábra: Egyéb (2009-ig magán) szálláshelyek férőhelyeinek száma (db)	93
26. ábra: Lakóingatlanok átlagos árai.....	97
27. ábra: Egy lakosra jutó iparűzési adó	103

TÁBLÁZATJEGYZÉK

1. táblázat: Észak-Alföldi régió városai.....	18
2. táblázat: A Kunszentmártoni járás települései.....	23
3. táblázat: Hatóságok illetékes központjai.....	23
4. táblázat: Állandó népesség korosztály és nemek szerinti megoszlása (2016.)	57
5. táblázat: Települési korfa a népszámlálások időpontjaiban.....	57
6. táblázat: A lakosság nemzetiségi kötődése 2011.	59
7. táblázat: Kunszentmárton város lakossága iskolai végzettség szerint megyei és országos összehasonlításban (2001, 2011)	60
8. táblázat: Munkanélküliségi adatok.....	62
9. táblázat: Egy lakosra jutó nettó belföldi jövedelem (Ft)	63
10. táblázat: Lakások komfortossága Kunszentmártonban 2001-ben és 2011-ben	67
11. táblázat: Szent Anna Katolikus Óvoda főbb adatai	74
12. táblázat: Karcagi Szakképzési Centrum Kunszentmártoni Gimnáziuma, Szakgimnáziuma és Szakközépiskolájának tanulólétszáma (2017/2018. tanév).....	77
13. táblázat: Városi Egészségügyi Központ szakrendelése 78	
14. táblázat: Kunszentmártoni Hivatásos Tűzoltó-parancsnokság vonulási statisztika	82

15. táblázat: Regisztrált vállalkozások száma ezer lakosra hasonló megyei települések esetében.....	86
16. táblázat: Vállalkozások foglalkoztatotti bontásban.....	88
17. táblázat: Jelentősebb foglalkoztatók.....	88
18. táblázat: Ipari Park Infrastruktúra Fejlesztése című projekt főbb adatai	90
19. táblázat: Vendéglátóhelyek száma.....	92
20. táblázat: KKV szektor jelentősebb projektjei.....	94
21. táblázat: Önkormányzat 2018. évi költségvetés fő adatai	100
22. táblázat: Kunszentmártoni Közös Önkormányzati Hivatal főbb adatai.....	101
23. táblázat: Önkormányzat főbb fejlesztései.....	104
24. táblázat: Közfoglalkoztatásban részt vevők havi átlagos létszáma	109
26. táblázat: Önkormányzati lakásállomány összesítése komfortfokozat alapján.....	110
27. táblázat: Önkormányzati lakások lajstroma	110
31. táblázat: Művelési ágak szerinti megoszlás.....	125

TÉRKÉPJEGYZÉK

1. térkép: Kunszentmárton Város elhelyezkedése	15
2. térkép: Városhálózat (külső és belső városi gyűrű).....	16
3. térkép: Kunszentmárton Város elhelyezkedése a megyében	17
4. térkép: Várostérségek Jász - Nagykun - Szolnok megyében.....	19
5. térkép: Tisza-mente nagytérségi összefüggésrendszere.....	21
6. térkép: Kunszentmártoni járás	22
7. térkép: Hatóságok illetékes központjai	24
8. térkép: Jász - Nagykun - Szolnok megye együtt kezelendő fejlesztési térségei	29
9. térkép: Tiszazug elhelyezkedése (LEADER HACS).....	32
10. térkép: Az ország térszerkezeti terve	34
11. térkép: Országos ökológiai hálózat övezete (OTrT).....	35
12. térkép: Kiváló termőhelyi adottságú szántóterület övezete (OTrT)	35
13. térkép: Jó termőhelyi adottságú szántóterület övezete (OTrT).....	36
14. térkép: Kiváló termőhelyi adottságú erdőterület övezete (OTrT).....	36
15. térkép: Tájképvédelmi szempontból kiemelten kezelendő terület övezete (OTrT)	37
16. térkép: Országos vízminőség védelmi terület övezete (OTrT)	37
17. térkép: Nagyvízi meder területe (OTrT)	38
18. térkép: Megye Térségi Szerkezeti Terve Kunszentmárton vonatkozásában (MTrT).....	39
19. térkép: Ökológiai folyosó övezete (MTrT).....	40
20. térkép: Kiváló termőhelyi adottságú szántóterület övezet (MTrT).....	40
21. térkép: Kiváló termőhelyi adottságú erdőterület övezete.....	41
22. térkép: Erdőtelepítésre alkalmas terület övezete (MTrT).....	41
23. térkép: Térségi komplex tájrehabilitációt igénylő terület övezete (MTrT)	42
24. térkép: Ásványi nyersanyaggyártási terület övezete	42
25. térkép: Rendszeresen belvízjárta terület övezete (MTrT).....	43
26. térkép: Nagyvízi meder övezete (MTrT).....	43
27. térkép: Cserkeszőlő településszerkezeti terve	45
28. térkép: Szentes településszerkezeti terv.....	46
29. térkép: Szelevény településrendezési terve.....	47
30. térkép: Táj- és természeti adottságok vizsgálata.....	148
31. térkép: Belterületi zöldfelületi rendszer vizsgálata.....	174
32. térkép: Kungyalu belterületi zöldfelületi vizsgálat	176


KÉPJEGYZÉK

1. kép: Karcagi SZC Kunszentmártoni Gimnáziuma, Szakgimnáziuma és Szakközépiskolája logója	76
2. kép: Ipari Park logója.....	89
3. kép: Ipari Park.....	90
4. kép: Az egykori Pannónia ipartelep.....	91
5. kép: Téglagyár	91
6. kép: Szent Márton templom	92
7. kép: Nagy-ér parti löszhát vonulata	119
8. kép: Kunszentmárton madártávlatból.....	120
9. kép: Kungyalu látképe a temető felől.....	124
10. kép: Öcsödi út mentén lévő fóliasátras termesztés	126
11. kép: A város belterületén, és déli határán a 45 számú közút két oldalán található kertgazdasági területek mai látványa.....	126
12. kép: Kopasz-major területén lévő takarmánykeverő-telep	126
13. kép: Köttön-major és a Búzakalász Agrár Zrt telephelye	126
14. kép: Péterszögi családi tehenészet, Köttön majori állattartó telep	127
15. kép: Betekincsi magángazda állatai, magángazda telephelye a Köttön-majorban.....	127
16. kép: Érpárti csatorna és erdőrészlet.....	128
17. kép: Mezővédő erdősávok a Telek-parti dűlőben és a Köttön- halmi határrészen	128
18. kép: Betekincsi holtág	129
19. kép: Veker-éri főcsatorna, Jaksor-parti csatorna	129
20. kép: A Kőrös tavaszi áradása a városközpontban, és Csengedi holtág közelében	130
21. kép: Belvízzel borított terület a település szentesi határában.....	130
22. kép: A magasabbrendű területrendezési tervekben szereplő térségek Kunszentmárton város környezetében.....	130
23. kép: A volt Pannonia Szőrmeáru Gyár elhagyatott bejárata, főépülete	131
24. kép: Istvánháza mellett lévő gépudvar és gépjavító üzem régi és új erőgépei.....	131
25. kép: Kungyalui gázfogadó épülete, valamint a Vég utcai üzemek, telephelyek közül az Uni-Tur telephelye.....	132
26. kép: A Vég utcán lévő szállítási vállalat és ahhoz tartozó tüzéptelep	132
27. kép: Hód-Tész telephely, malom a Kossuth utcán, és a vasútállomás melletti Tiszántúli Transz Kft. tárolóépületei.....	132
28. kép: A Szakiskolához tartozó Tanüzem telephelye a Vég utcában.....	133
29. kép: Az ipari park betelepült üzemei (1.)	133
30. kép: Az ipari park betelepült üzemei (2.)	133
31. kép: A Vég utcáról megközelíthető városi szennyvíztelep	135
32. kép: Kunszentmárton az egykori Pannónia és BVM iparterülettel összekötő közúti híd (Régi Híd) a városközpontban	135
33. kép: Az épülő gyorsút földmunkái, szerkezetépítése a 442. számú közlekedési út mellett	135
34. kép: A 45. számú közlekedési út menti fehérryár fasor	136
35. kép: A Kunszentmárton város vasútállomása	136
36. kép: Lovas-tanya a szentesi út mellett, és a Csengedi holtág üdülőházai.....	137
37. kép: Péterszög és Jaksor-part őzcsapata, valamint egy telekparti fácánkakas	137
38. kép: Szent Márton zarándok út.....	138
39. kép: Felsővárosi Szentlélek kápolna, a Szent Márton Katolikus templom, a Zsinagóga épülete ..	139
40. kép: Helyi építészeti értéket élvező Almásy kastély Kungyalun, és téglahomlokzatú, eklektikus stílusban 1906-ban (polgári lakóházként) épült, jelenlegi Bíróság épülete	139
41. kép: A Kőrös-Maros Nemzeti Park határát jelölő tábla a városi sétány mellett, a Kőrös gát koronáján.....	140

42. kép: Nagy-ér partja kunhalom és helyi természeti értékként védett piramistölgy fasor az Nádor utcai-temető kertben	142
43. kép: A kunhalmok földrajzi elhelyezkedése a megyében.....	142
44. kép: A szentesi út mellett, a Jaksori tanyáknál, és Istvánházán található keresztek	144
45. kép: A Köttön utca és a Körös parti sétány találkozásánál lévő kereszt, a gyalui volt iskola mellett lévő harangláb és Feszület, valamint a Köttön-majornál látható kőkereszt	144
46. kép: A város védettséget élvező táji képe	145
47. kép: Az ökológiai folyosók folytonosságát biztosító erdősav a szentesi határban.....	145
48. kép: Felhagyott mezőgazdasági állattartó telep a Jaksor-parti részen, valamint az M44 gyorsút részeként épülő új Körös- híd a Hármaskörös felett a Csengedi holtág közelében.....	146
49. kép: A Csengedi holtág partja és vízfelülete, a Nagy-éri szivattyúház, valamint a helyi építészeti értékként védett Almásy uradalomhoz tartozó magtár és közvetlen környezete Kungyaluban	147
50. kép: A Köztársaság-tér felújított északi parkrésze	151
51. kép: A Köztársaság téri játszótér	152
52. kép: A sétáló utca Kossuth utcai és Rákóczi utcai torkolatai.....	152
53. kép: A közpark pihenőkertje és a sétáló utca középső része	153
54. kép: A parkban lévő idős kőrisfák és Nepomuki Szent János szobra a Köztársaság téren, háttérben az országzászló körüli teresdéssel	153
55. kép: A katolikus templom és a szökőkút környezete a Köztársaság téren.....	154
56. kép: A Szentháromság szobor környezete és a Plébánia épülete	154
57. kép: Parkrészlet és sportos játszóhely, távolabbi pihenő padokkal és asztalokkal	155
58. kép: A most kihajtó, szabályos lombozatú gyertyán és a még lombtalan szomorú kőris	155
59. kép: A tér látványa a Deák Ferenc utca és a Mátyás király utca felől nézve	156
60. kép: Általános iskola és a tér másik oldalán lévő szobor környezete.....	156
61. kép: A Körös-híd és a gáton lévő gyalogossétány látképe a megáradt folyóval	157
62. kép: A Kossuth utca mentén, a Felső temető és középiskola előtti parkrészlet	157
63. kép: A Könyvtár előtti pihenőpark a szoborral, az épületegyüttes Erzsébet liget felőli, valamint a Dani Margit Sportcsarnok felőli bejárata	158
64. kép: A görkorcsolya és gördeszka pálya a és a játszótér	158
65. kép: Az épületek közötti zöldterület, és Jókai utcáról nyíló belső utacska két oldalán látható zöldterület és garázs-sor	159
66. kép: A bővülő, korszerűsítendő bölcsőde folyamatban lévő építkezése, a salakos futópálya és a gyepes játéktér, szánkozó-domb.....	159
67. kép: A Táncsics Mihály utca mentén, óvoda mellett létesült korszerű játszótér	159
68. kép: A játszótér mellett kialakított burkolt közösségi tér, gyepes pihenő tér az óvodánál, és közösségi tér az általános iskola bejáratával szemben	160
69. kép: A ravatalozó épülete.....	161
70. kép: A Felsővárosi temető kert kápolnája, kőfeszülete, oszlopos tölgy fasora.....	161
71. kép: Szakközépiskola előkertje.....	162
72. kép: Szakközépiskola sporttelepe	162
73. kép: Az általános iskolához vezető út és az épülettel szemben lévő játszóhely	162
74. kép: Az iskola bejárata, és sportudvara.....	163
75. kép: A Széchenyi lakótelepen lévő óvodakertje, kerti bejárata	163
76. kép: Szociális otthon kertje	164
77. kép: Református templom épülete, kertje és a Buszpályaudvar	164
78. kép: Az Epreskerti játszótér építése előtt és után.....	165
79. kép: Íves vonalvezetésű kerti út, a kicsi szabadtéri színpad, és a pihenőpadokkal igényesen kialakított parkrészlet.....	165
80. kép: A korszerű játszószerkezetek a homokfelületű játszótéren, távolabb gyepes focipálya két kapuval	166
81. kép: A Molnár Lajos Sporttelep labdarúgópályája, környezete	166

82. kép: A temetőkert hossz tengelyében lévő utak melletti piramis tölgyek sora, a Kápolna és a kálvária dombon lévő szoborcsoport	167
83. kép: A temető mögötti fehér nyárfás erdősáv és a temető ravatalozója	167
84. kép: Izraelita temető	167
85. kép: Az epreskert óvoda és kertje	168
86. kép: Dajka-féle szélmalom a temetőkert felől és a Szentesi út közéről láttatva	168
87. kép: A Szentesi úton lévő országos műemléki védelem alatt álló Szélmalom 2009-ben a sportpálya felől nézve, és mai állapota, látványa a kis köz felől nézve.....	168
88. kép: Karmelita Rendház és az Idősek Bentlakásos Otthonának épületei.....	169
89. kép: Belterületi kertgazdasági terület a 45 számú főközlekedési út mellett	169
90. kép: Köztársaság tér és a Deák F. utca torkolata, valamint a Mátyás király utca idősebb gömbjuhar fasora.....	170
91. kép: Széchenyi lakótelepen a Táncsics Mihály utca fasora a Kossuth Lajos utca torkolatából látva	170
92. kép: Deák Ferenc utca vadgesztenye fasora	171
93. kép: Kossuth Lajos utcai fiatal vérszilva fasora és egy tipikus kunszentmártoni lakóterületi utca képe	171
94. kép: Köttön utca fasorai és a Csongrádi utca széles zöld sávja	171
95. kép: Emlékkert a könyvtár előtt és a kastélyépület a sportpálya szomszédságában a Móra F. utcában.....	172
96. kép: Régi gazdasági épület és a sportpálya menti kőrisfa fasor, távolabb a kápolna, valamint a helyi sportpálya	172
97. kép: Kápolna környezete és a településrész sírkertje	173
98. kép: A vízmű területén lévő akácfa liget és a könyvtár előtti ligetes zöldterület	173
99. kép: A Radnóti utca és a kungyalui központi zöldfelületi elem határán lévő, terebélyes ágrendszerű koros kőrisfák egyike	173
100. kép: A hullámtéren lévő szabadidő-parkot a folyó időszakosan elönti.....	175

1. HELYZETFELTÁRÓ MUNKARÉSZ



Kunszentmárton Város

Megalapozó Vizsgálat

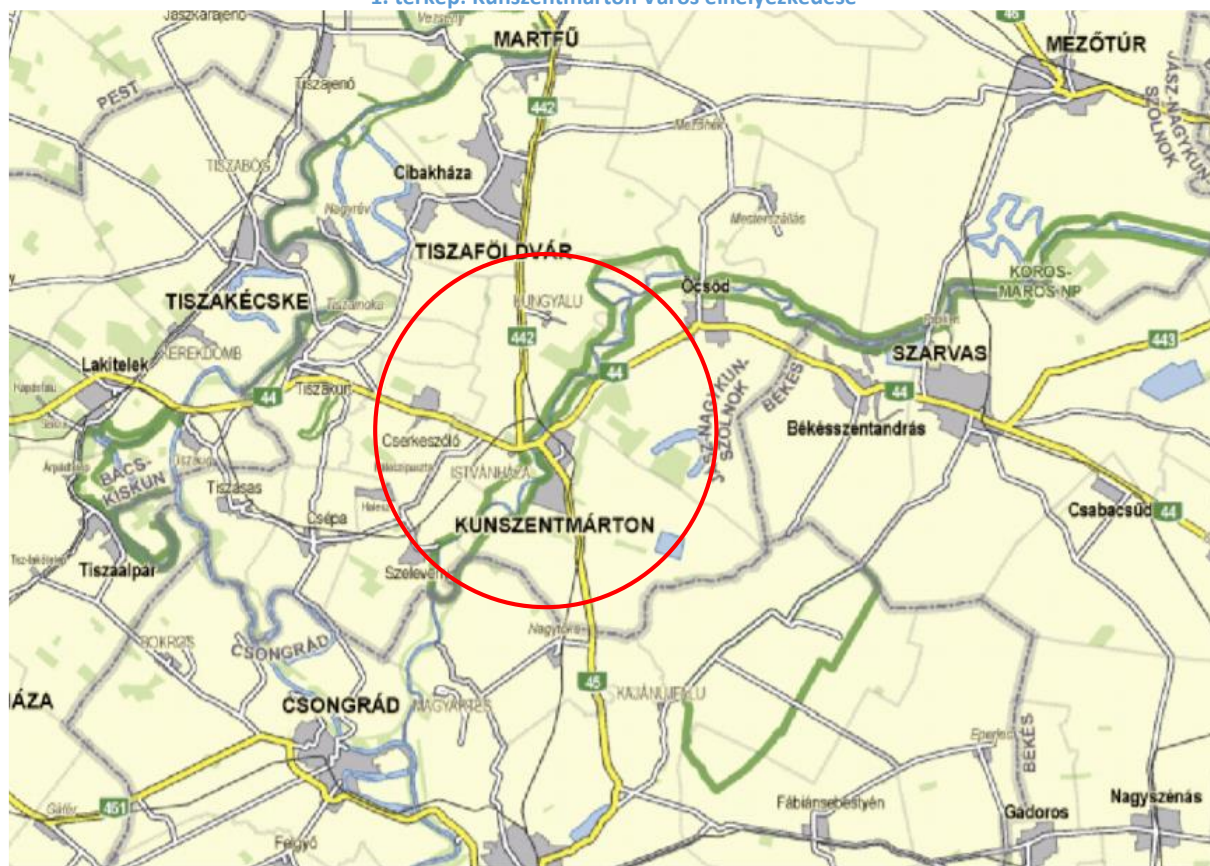
1. Helyzetfeltáró munkarész

**1.1. TELEPÜLÉSHÁLÓZATI ÖSSZEFÜGGÉSEK, A TELEPÜLÉS HELYE A
TELEPÜLÉSHÁLÓZATBAN, TÉRSÉGI KAPCSOLATOK**

1.1.1. A település térségi szerepe

Kunszentmárton Jász-Nagykun-Szolnok megye déli határán a Nagykunság, a Tiszazug, és a Körös-völgy találkozásánál található. A Hármaskörös kanyarulatait követő település a folyó bal partján fekszik a megyeszékhelytől 45 km távolságra. Kunszentmárton körül, viszonylag közel több megyeszékhely található, Szolnok 45, Békéscsaba 75, míg Kecskemét 55 km távolságra van. Kunszentmárton igazgatási területén található a Kecskemét-Békéscsaba-összekötő 44. számú és a Kunszentmárton-Szentessel összekötő 45. számú fő közlekedési út és a város fejlődése, térségi elérhetősége szempontjából meghatározó lesz az M44 gyorsút, mely távlatban folytatódik Románia felé. Jelenleg a Tizsakürt – Kondoros közötti szakasz építése folyamatban van, mely a város gazdasági, turisztikai, logisztikai lehetőségei szempontjából kiemelt jelentőségű. A gyorsforgalmi út megépítésével lényegesen lerövidül mind Békéscsaba, mind Kecskemét megközelítési ideje.

1. térkép: Kunszentmárton Város elhelyezkedése



Forrás: TEIR (saját szerkesztés)

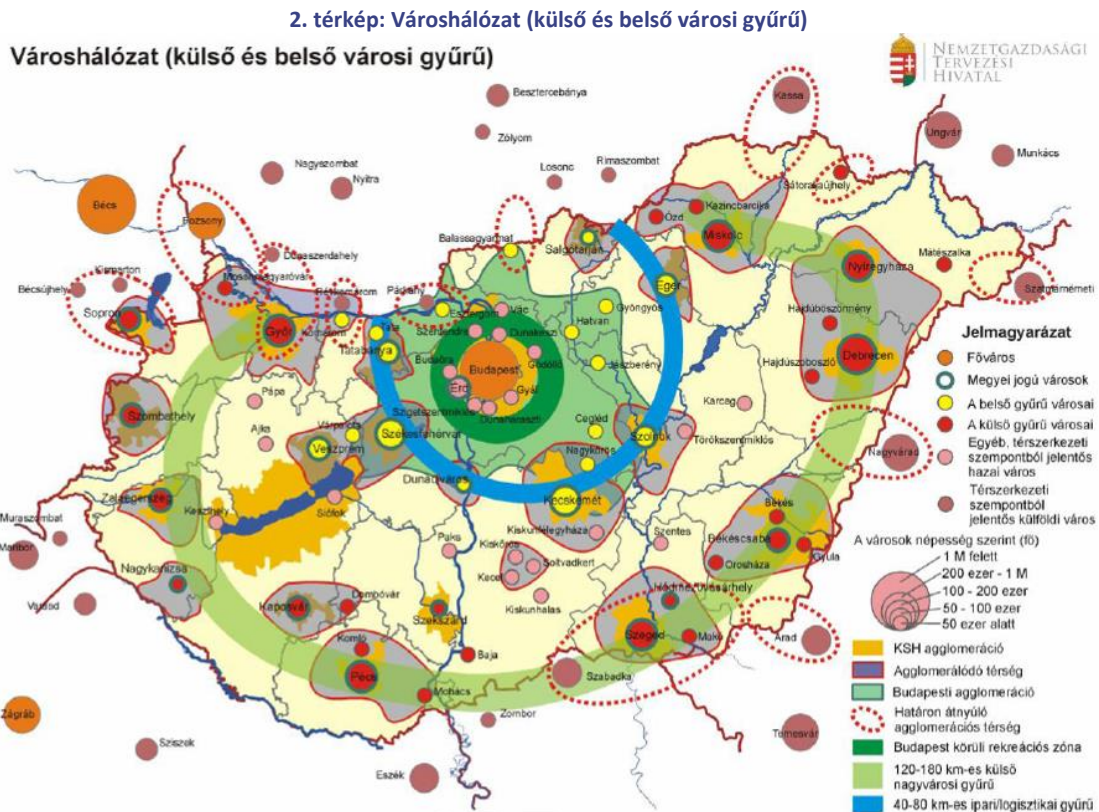
Kunszentmárton az Alföld történelmi jelentőségű települése, erre utalnak jó közlekedési adottságai és meglévő építészeti értékei is. A település vasúti megközelíthetősége is jó. A város területén halad át Szolnok-Hódmezővásárhely és a Kunszentmárton- Lakitelek vasútvonal.

1.1.1.1. Országos szerepkör

Az Országos Fejlesztési Koncepció és Területfejlesztési Koncepció városhálózatok feltérképezésével és azok gazdasági/oktatási/kulturális kisugárzó erejük szerinti osztályozással rögzítette Magyarország térségszervező erejű településeit, azok hatóterületét. Kunszentmárton Város alapvetően egyik ilyen típusú várostérséghez sem sorolható be, azonban öt jelentős várostérség veszi azt körül:

- Szolnok MJV (nemcsak mint Jász-Nagykun-Szolnok megye székhelye, hanem azon túlmutató gazdaságiközpont és várostérsége – Törökszentmiklós városával) várostérsége
- Kecskemét (és Nagykőrös) várostérsége
- Kiskőrös – Kecel – Soltvadkert alkotta várostérség
- Szeged MJV (nemcsak mint Csongrád megye székhelye, hanem azon túlmutató gazdasági/oktatási/kulturális központ és várostérsége) várostérsége
- Békéscsaba (és Orosháza - Gyula – Békés alkotta) várostérség

Fentiek alapján Kunszentmárton erős gazdasági térségben lévő település, és a folyamatban lévő közlekedésfejlesztések révén gazdasági ereje prognosztizálhatóan növekedni fog.



1.1.1.2. Régiós szerepkör

Az Észak – Alföldi régiót három megye alkotja: Jász – Nagykun – Szolnok megye, Hajdú – Bihar megye és Szabolcs – Szatmár – Bereg megye. A három megye közül Jász-Nagykun-Szolnok megye a legkisebb területű és népességű megye, a régió lakosságának 26,2%-a él a megye területén. Jász-Nagykun-Szolnok megye a régió területének 31,2%-át foglalja magában.

A régióban az országos településhalmaz több, mint 12%-a található, a települések átlagos területe és népességszáma meghaladja az országos átlagot. A régió városhálózata még hordozza magán a nagy kiterjedésű mezővárosi jellegzetességeket, főleg Hajdú-Bihar és Jász-Nagykun-Szolnok megye városhálózatát jellemzik a nagy népességszámú és nagy kiterjedésű városok. A történelem másik

jellegzetes alföldi hagyatéka, a nagy kiterjedésű tanyarendszer Nyíregyháza kivételével, már csak foltszerűen maradt fent (a településrendszer ritkulása részben ebből ered).

Hajdú-Bihar és Jász-Nagykun-Szolnok megye településrendszere hasonló, azonban Szabolcs-Szatmár-Bereg megye kiugróan magas település állománnyal rendelkezik (ez az aprófalvas településrendszer a megye egyik sajátossága).

Jász-Nagykun-Szolnok megye városhálózatát a jelenlegi makroregionális térstruktúrának többségében másod - harmadrangú hálózati rétegei határozzák meg.

A városok tekintetében regionális szinten elmondható, hogy a városi funkciókat és a városok térszervező erejét tekintve jelentős különbségek vannak. Az elsődleges probléma, hogy a településhálózat nélkülözi a középvárosokat, amelyek biztosítanák a városi funkciók decentralizáltságát a megyeszékhelyekkel szemben. Másrészt az elmúlt években érvényesülő várossá nyilvánítási hullám, jelentősen felülreprezentálta tette a gyenge teljesítő képességű kis városokat. A 80-as évektől dinamizálódó várossá nyilvánítási hullám egyes térségekben túl is lépte azoknak a településeknek a körét, amelyet térszerkezeti szempontból indokoltá tett a városi cím adományozása, mindez a városi cím nivellálódásához vezetett. Az Észak-alföldi régióban település földrajzi szempontból a városhálózat mára kiépültnek tekintendő, városhiányos térségek már csak a határmenti, periférikus térségekben találhatóak (Bereg, Szatmár, Bihar).

3. térkép: Kunszentmárton Város elhelyezkedése a megyében



2012-ben és 2011-ben a folyamatban lévő közigazgatási átszervezésre hivatkozva, míg 2014-ben, a választások évében – a törvénynek megfelelően – nem került sor újabb városi címek odaítélésére. 2013. évben az Észak – Alföldi régióban a köztársasági elnök - a közigazgatási és igazságügyi miniszter javaslatára - (325/2013. (VII. 10.) KE határozatával) városi címet adományozott a Jász-Nagykun-Szolnok megyei Besenyszög községnek és Fegyvernek nagyközségnek valamint Szabolcs-Szatmár-Bereg megyei Ajak nagyközségnek. 2015. évben nem avattak Magyarországon új várost. A helyi önkormányzatok törvényességi felügyeletéért felelős miniszter utoljára 2013-ban tett javaslatot várossá nyilvánításra, így Köztársasági Elnök legutóbb a 325/2013. (VII. 10.) KE határozatában döntött városi cím adományozásáról. A Miniszterelnökséget vezető miniszter 2017-ben nem terjesztett fel városi cím adományozására vonatkozó javaslatot, így 2017. évben sem kerül sor városi cím adományozására. Az alábbi táblázat összefoglaló jelleggel értékeli a régió városállományát, a várossá nyilvánítás időpont megjelölésével, külön jelölve Jász-Nagykun-Szolnok megye városállományát.

1. táblázat: Észak-Alföldi régió városai

Várossá nyilvánítás éve	Város neve
1900-ban már város	Debrecen, Hajdúböszörmény, Hajdúnánás, Hajdúszoboszló, Jászberény, Karcag, Kisújszállás, Mezőtúr , Nyíregyháza, Szolnok, Túrkeve, Törökszentmiklós
1952	Mátészalka
1969	Kisvárdá
1970	Nyírbátor
1973	Berettyóújfalu, Fehérgyarmat, Vásárosnamény
1978	Tiszafüred
1986	Kunszentmárton, Püspökladány , Tiszavasvári, Balmazújváros, Biharkeresztes, Csenger, Hajdúdorog
1989	Hajdúhadháztéglás, Jászapáti, Kunhegyes, Martfű , Nádudvar, Nagykálló, Záhony
1991	Derecske, Hajdúhadház, Jászárokszállás , Téglás
1992	Nyíradony, Tiszalök, Újfehértó
1993	Baktalórántháza, Ibrány, Jászfényszaru , Máriapócs, Nagyhalász, Polgár, Tiszaföldvár
1996	Létavértes
1997	Nagyecsed, Újszász
2000	Dombrád, Rakamaz, Tiszacsege
2001	Demecser, Komádi, Vámospércs
2003	Kaba
2004	Balkány, Hajdúsámson, Kenderes
2005	Abádszalók , Kemecse, Nyírlugos, Nyírtelek
2009	Nyírmada, Vaja, Jászkisér, Rákóczi falva
2013	Besenyszög, Fegyvernek , Ajak
2014	„nem avattak várost”
2015	„nem avattak várost”
2016	„nem avattak várost”
2017	„nem avattak várost”

Forrás: <http://varossanyilvanitas.hu/> (saját szerkesztés)

A legtöbb tradicionális, történelmi város Jász-Nagykun-Szolnok megyében van, amely megfelelő városi múlttal és térszervező erővel bír, itt 17-ből 7 város már városi ranggal bírt a század fordulón is. A megyében a legfiatalabb városok: Újszász, Kenderes, Abádszalók, Jászkisér és Rákóczi falva, Besenyszög és Fegyvernek.

Összességében elmondható, hogy a régió városhálózata polarizált, amely az 1990-es években tovább erősödött. A funkciók és az erőforrások a városhierarchia csúcsai a megyeszékhelyeken összpontosulnak. A potenciális középvárosi szint hiányos, a kisváros hálózat, amely korábban sem volt erős, a városok számának növekedése ellenére szerepkörét tekintve gyengült

1.1.2. A település vonzaskörzetének és funkcióinak bemutatása, elemzése

1.1.2.1. Kunszentmárton várostérsége

A társadalom térbeli szerveződésének alakulásában, annak változásaiban meghatározóak a központi funkciókat is betöltő települések, melyek kapcsolatokat építenek ki a körülöttük lévő más településekkel. Ezen kapcsolatok fejlődhetnek tovább, amikor a funkciókkal rendelkező település, mint központ körül kialakul annak vonzaskörzete, az a térség, ahonnan az egyes funkciók és szolgáltatások elérése, mindennapi ügyeinek intézése érdekében a lakosság a központba utazik. Más viszonyrendszerben az a térség, azon települések köre, amelyre a központ vonzó hatással bír az általa biztosított különböző funkcióknál és szolgáltatásoknál fogva. A jogszabályi környezet nem adja meg a várostérség fogalmát.

4. térkép: Várostérségek Jász - Nagykun - Szolnok megyében



Az Észak-Alföldi Regionális Fejlesztési Ügynökség (ÉÁRFÜ) által 2013. évben készített „Várostérségek lehatárolása Jász – Nagykun - Szolnok megyében” című elemzés során az egyes központok által biztosított feladatok, funkciók és szolgáltatások ellátási területét, mint vonzaskörzeteket térképezték

fel, majd ezek összevonásával alakultak az egy-egy központ körül kialakuló ún. várostérségek, mely várostérség településeire az adott központ fejt ki leginkább hatását, a települések adott központhoz kötődnek. Kunszentmárton város egyértelműen ilyen típusú várostérségi központként is beazonosítható.

Kunszentmárton a Tiszazug hagyományos központi szerepkörrel rendelkező városa, mely egyszerre viseli magán a fekvéséből fakadó perifériális jegyeket és a fekvéséből adódó, meglehetősen jó fejlődési potenciálokat. A térség települései számára közigazgatási központként funkcionál, az intézmények közül csupán az Népegészségügyi Intézet térségi szerve hiányzik a város palettájából, ezáltal Kunszentmárton a Tiszazug lakosságának mindennapjait alapvetően meghatározó és kikerülhetetlen tényező, a térség településeit egyértelműen lefedi szolgáltatási és feladatbiztosítási körével. A város térségi járóbeteg szakellátó központtal rendelkezik, ez azonban a térség településeire csak részben terjed ki az egészségügyi ellátás tekintetében. Ugyanakkor a térség e tekintetben is jól ellátottnak bizonyul, hiszen, igaz megyehatáron túl, de a térséggel kvázi szomszédos települések között több országos jelentőségű ellátó központ is van: Szolnok, Szarvas, Sentes, Kecskemét. Ugyanezen települések a középfokú oktatás tekintetében is jelentős központoknak számítanak, így Kunszentmárton középfokú oktatásban betöltött szerepe megyei tekintetben is mérsékelt, gyakorlatilag a környező községekre terjed ki, ahonnan a tanulók közel kétharmada származik, míg megyén kívüli településekről nem választják.

A lehatárolás alapján a Kunszentmártoni várostérség települései: Kunszentmárton, Öcsöd, Szelevény, Csépa, Cserkeszlő, Tizzasas, Tiszainoka, Tizsakürt, Nagyrév és Cibakháza.

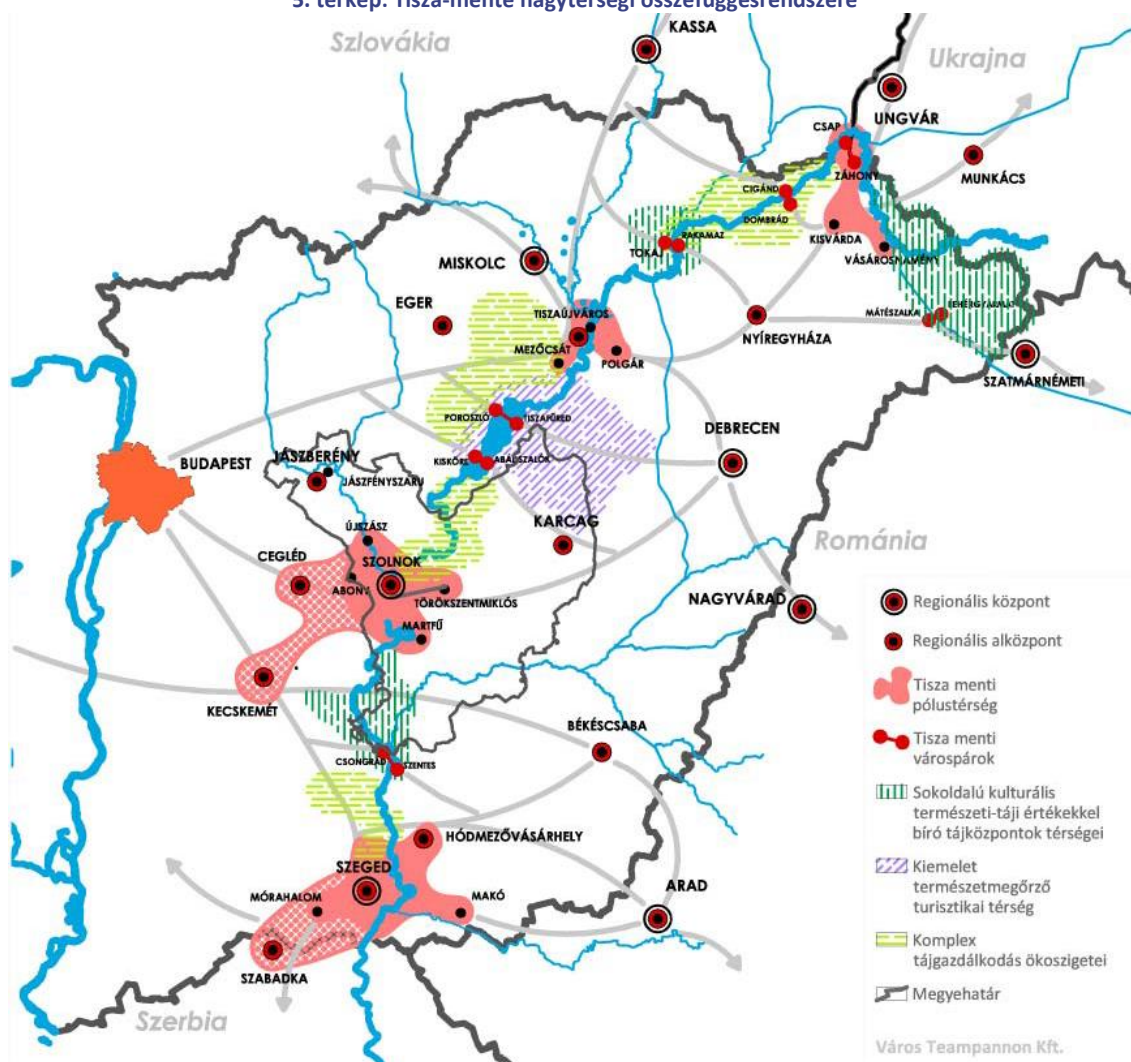
A várostérség központja, Kunszentmárton olyan természetes csomópont, ahol több közlekedési folyosó találkozik, ezért a várostérségnek remek potenciálja van közlekedés földrajzi fekvéséből fakadóan, különösen a 44. sz. főút nyugat-kelet irányban futásának köszönhetően, mely összeköti Bács-Kiskun és Békés megyéket, illetve biztosítja Jász-Nagykun-Szolnok megye kapcsolódását a Dél-Alföldre. A várostérség ezen szerepe tehát a közlekedési kapcsolatok fejlesztésével erősödhet meg. A Tisza a várostérség nyugati határán folyik, mely egyben megyehatár is. Ez egyrészt elválasztja a folyó két partján lévő településeket, ugyanakkor közös összefogásra ösztönzi őket. A Tisza mente emellett kis lakosságszámú községek perifériális fekvésével jellemezhető, így nagy szerepe van a központ integráló szerepének e tekintetben is. A térségi vízrendezési, oktatási és munkaerőpiaci programok fejlődési pályára állíthatják ezen településeket is. A térség kedvező fekvése jó lehetőséget rejt magában a Kecskeméthez kapcsolódásban, melyet a 44. sz. főút is elősegít. Ezen kívül a térség a turisztikai és rekreációs területeket is kitörési pontként kezelheti, melyet egyrészt a Körös, mint ökológiai folyosó, a szabadidő eltöltésére alkalmas helyszín, illetve Cserkeszlő utóbbi években kiépített gyógyfürdő kapacitása jelent.

Tiszaföldvár besorolása Szolnok várostérségéhez indokolt, mivel a Kunszentmártoni járás északi peremén helyezkedik el, azonban szinte minden feladat, funkció és szolgáltatás tekintetében Szolnokhoz kapcsolódik, a Kunszentmártoni várostérséghez való kapcsolódása a járások megalakulását követően következett be 2013. január 1-ét követően Tiszaföldvár, Nagyrév és Cibakháza is a Kunszentmártoni járáshoz tartozik (pl. I. fokú építésügyi hatóság, gyámhivatal, stb.).

1.1.2.2. Kunszentmárton Város közeli gravitációs központok

Kunszentmárton Városa körül kirajzolódó 30 – 50 km sugarú körben több, jelentősebb központ található: **Szolnok**, mint megyeszékhely (Szolnok MJV lakónépessége 2017. év január hó 01. napján: 71.765 fő; távolsága közúton Kunszentmárton Várostól: 43,0 km), **Martfű** (Martfű Város lakónépessége 2017. év január hó 01. napján: 6.169 fő; távolsága közúton Kunszentmárton Várostól: 22,7 km), **Törökszentmiklós** (Törökszentmiklós Város lakónépessége 2017. év január hó 01. napján: 20.073 fő; távolsága közúton Kunszentmárton Várostól: 42,6 km), **Szentes** (Szentes Város lakónépessége 2017. év január hó 01. napján: 27.266 fő; távolsága közúton Kunszentmárton Várostól: 24,4 km), **Tiszaföldvár** (Tiszaföldvár Város lakónépessége 2017. év január hó 01. napján: 10.672 fő, távolsága közúton Kunszentmárton Várostól: 18 km), **Csongrád** (Csongrád Város lakónépessége 2017. év január hó 01. napján: 16.165 fő, távolsága közúton Kunszentmárton Várostól: 30 km), **Szarvas** (Szarvas Város lakónépessége 2017. év január hó 01. napján: 15.758 fő, távolsága közúton Kunszentmárton Várostól: 26,8 km), mint alközpont és több kisebb 5.000 főnél népesebb alacsony térszervező erővel bíró kisváros. Ebben a településhalmazban, több jelentősebb gravitációs központ metszéspontjában, Kunszentmárton Város számára a településhierarchiában jelentősebb szerepet betölteni érdemben a kisebb térségben nyílik lehetőség. Kunszentmárton történelmileg is és a mai közigazgatási / gazdasági / társadalmi szempontok alapján is a **Tiszazug központjaként működik**. Kunszentmárton Városát településfejlesztési szempontból „**Sokoldalú kulturális természeti-táji értékekkel bíró tájközpontok térségei**” erőterében lévő településként jellemezhetjük.

5. térkép: Tisza-mente nagytérségi összefüggérendszer



Forrás: Jász – Nagykun – Szolnok Megyei Területfejlesztési Koncepció

A történelmi Nagykunság, mint egykori önálló igazgatási egység, hat mezővárosból – Karcag, Kisújszállás, Kunhegyes, Kunmadaras, Kunszentmárton, Túrkeve – állt. Táji adottságok, közlekedésföldrajzi viszonyok alapján ma Kenderest és Mezőtúrt is a Nagykunság részének tekintjük. Az egykori mezővárosok közül Kunmadaras az egyetlen, amelyik nem városi jogállású település, noha a jelentős népességcsökkenés ellenére még mindig közel öt és fél ezren lakják. Mezőtúrt – Kunszentmártonnal együtt – erős szálak kötik a Körös menti városhálózathoz (Békés megyei Dévaványa, Szeghalom, Szarvas és Gyomaendrőd, lazábban kapcsolódva a Csongrád megyei Szentes és Csongrád sorolható ide). Kunszentmárton hálózati kapcsolatai alapján inkább a Tisza-menti városhálózat része, mint a Nagykunságé.

Az M44 gyorsút kiépülésével megerősödik Kunszentmárton térségi foglalkoztató-logisztikai szerepe a négy megyeszékhely – Kecskemét, Szolnok, Szeged, Békéscsaba - közötti vákuumtérségben.

1.1.2.3. Járási szerepkör

A Kunszentmártoni járás 11 települést (ezek közül kettő városi, 2 nagyközségi jogállású) foglal magában: Cibakháza; Csépa; Cserkeszlő; Kunszentmárton; Nagyrév; Öcsöd; Szelevény; Tiszaföldvár; Tiszainoka; Tizsakürt; Tizsasas. A járás gravitációs központja egyértelműen Kunszentmárton Város.

A KSH nyilvántartása alapján 2017. január 01-ei állapot szerint a Kunszentmártoni járás lakónépessége 34.353 fő volt.

Iparilag a legfejletlenebb a megyében, a fejlesztést a mezőgazdasági vertikum adhatja. Jellemző ipari tevékenység az építőanyag-ipar, könnyűipar, mezőgazdasági eszközök gyártása. Cserkeszlőn holland tőkebefektetések történtek, gyógyturisztikai szerepe kiemelkedő. A kistérségben viszonylag jelentős a borászat és a fóliás és szabadföldi zöldségtermesztés. Jelentős szőlőterületek Tizsakürt, Cserkeszlő, Csépa, Cibakháza és Tizsasas területén található. Feldolgozó Tizsakürtön működik a kistérségben, a Tiszamenti Szőlőtermesztők Szövetkezetének üzemeltetésében. A kistérség települései a Kunsági borvidék Tisza menti körzetéhez tartoznak.

6. térkép: Kunszentmártoni járás



Forrás: KSH / KSH-Helységnévtár

2. táblázat: A Kunszentmártoni járás települései

Település	jogállás	terület (ha) (2017.01.01. állapot)	lakónépesség (fő) (2017.01.01. állapot)
Kunszentmárton	város	14365	8202
Cibakháza	nagyközség	3821	3918
Csépa	község	2967	1600
Cserkeszölő	község	3070	2249
Nagyrév	község	2979	633
Öcsöd	nagyközség	10366	3203
Szelevény	község	4539	1061
Tiszaföldvár	város	8034	10672
Tiszainoka	község	1792	384
Tizsakürt	község	2837	1416
Tizsasas	község	2879	1015

Forrás: KSH Helységnévtár (2017. január 1. adatsor) (saját szerkesztés)

Kunszentmárton a Kunszentmártoni járás közigazgatási központja, itt található a Jász-Nagykun-Szolnok Megyei Kormányhivatal Kunszentmártoni Járási Hivatala, melynek illetékességi területe az alábbi településekre érvényes: Cibakháza, Cserkeszölő, Csépa, Kunszentmárton, Nagyrév, Öcsöd, Szelevény, Tiszaföldvár, Tiszainoka, Tizsakürt, Tizsasas. A Járási Hivatal osztályai:

- Kormányablak és Okmányirodai Osztály
- Hatósági, Gyámügyi és Igazságügyi Osztály
- Foglalkoztatási Osztály
- Földhivatali Osztály

Hatóságilag Kunszentmártonban helyben intézhető az alábbi hivatalokhoz tartozó ügyek, pld.:

- Gyámhivatal
- Földhivatal
- Munkaügyi központ kirendeltsége
- Rendőrkapitányság
- Városi Bíróság
- Kunszentmártoni Közös Önkormányzati Hivatal

azonban több hatóság illetékes központja nem található meg a településen az alábbi táblázat szerint:

3. táblázat: Hatóságok illetékes központjai

Intézmény típusa	Központ	Távolság (km)
I. fokú Építésügyi hatóság	Kunszentmárton	0
Fogyasztóvédelmi Felügyelőség	Szolnok	36
Kunszentmártoni Járási Hivatal	Kunszentmárton	0
Kunszentmártoni Járási Hivatal Gyámhivatali Osztálya	Kunszentmárton	0
Kunszentmártoni Járási Hivatal Földhivatali Osztálya	Kunszentmárton	0
Kunszentmártoni Járási Hivatal Foglalkoztatási Osztálya	Kunszentmárton	0
Megyei Katasztrófavédelmi Igazgatóság Mezőtúri Katasztrófavédelmi Kirendeltség	Mezőtúr	39
Mezőtúri Járási Hivatal Élelmiszerlánc-biztonsági és Állategészségügyi Osztálya	Mezőtúr	39
Mezőtúri Járási Hivatal Népegészségügyi Osztálya	Mezőtúr	39
Szolnoki Járási Hivatal Környezetvédelmi és Természetvédelmi Főosztály	Szolnok	36
Megyei Kormányhivatal Földhivatala	Szolnok	36

Kunszentmárton Város Településrendezési Terv
MEGALAPOZÓ VIZSGÁLAT – I./III. KÖTET

Intézmény típusa	Központ	Távolság (km)
Megyei Kormányhivatal Társadalombiztosítási Főosztály Egészségbiztosítási Pénztári Osztály	Szolnok	36
Megyei Kormányhivatal Élelmiszerlánc-biztonsági és Állategészségügyi Igazgatósága	Szolnok	36
Megyei Kormányhivatal Erdészeti Igazgatósága	Debrecen	148
Megyei Kormányhivatal Földművelésügyi Igazgatósága	Szolnok	36
Megyei Kormányhivatal Mérésügyi és Műszaki Biztonsági Osztály	Debrecen	148
Megyei Kormányhivatal Növény- és Talajvédelmi Osztály	Szolnok	36
Megyei Kormányhivatal Munkavédelmi és Munkaügyi Osztály	Szolnok	36
NeKI Kirendeltség	Szeged	83
NAV Megyei Adó- és Vámigazgatóság	Szolnok	36
Megyei Kormányhivatal Adategyeztetési és Nyugdíjbiztosítási Osztály	Szolnok	36
Kunszentmártoni Közös Önkormányzati Hivatal	Kunszentmárton	0
Kunszentmárton Városi Rendőrkapitányság	Kunszentmárton	0
Városi Bíróság	Kunszentmárton	0
Alsó-Tisza vidéki Vízügyi Igazgatóság	Szeged	83
Körös vidéki Vízügyi Igazgatóság	Gyula	91

Forrás: TEIR

7. térkép: Hatóságok illetékes központjai



Forrás: TEIR

1.2. A TERÜLETFEJLESZTÉSI DOKUMENTUMOKKAL (ORSZÁGOS TERÜLETFEJLESZTÉSI KONCEPCIÓVAL ÉS A TERÜLETILEG RELEVÁNS MEGYEI, VALAMINT TÉRSÉGI TERÜLETFEJLESZTÉSI KONCEPCIÓKKAL ÉS PROGRAMOKKAL) VALÓ ÖSSZEFÜGGÉSEK VIZSGÁLATA

1.2.1. Az Országos Területfejlesztési Konceptióhoz való igazodás

Az Országos Területfejlesztési Konceptiónak Kunszentmárton Városa tekintetében az alábbi releváns megállapításai rögzíthetők:

Régiók fejlesztési irányai:

Észak-Alföld (*Hajdú-Bihar megye, Jász-Nagykun-Szolnok megye, Szabolcs-Szatmár-Bereg megye*)

Az Észak-Alföldi Régió földrajzi elhelyezkedésére, valamint a meglévő és mobilizálható erőforrásaira támaszkodóan, hazai és európai szinten is versenyképes gazdaságával, az értékek megőrzésével és fenntartható használatával biztosítja a minőségi élet feltételeit az itt élők számára

1.2.2. Nemzeti Fejlesztés 2030 való igazodás

Az Országgyűlés 1/2014 (I.3.) OGY Határozata **Nemzeti Fejlesztés 2030** - Országos Fejlesztési és Területfejlesztési Konceptióról (melynek elkészítéséről az 1996. évi XXI. törvény rendelkezik) alapján:

Átfogó fejlesztési célok:

1. Értékteremtő, foglalkoztatást biztosító gazdasági fejlődés
2. Népesedési fordulat, egészséges és megújuló társadalom
3. Természeti erőforrásaink fenntartható használata, értékeinek megőrzése és környezetünk védelme
4. Térségi potenciálokra alapozott, fenntartható térszerkezet

Specifikus célkitűzések:

1. Versenyképes, innovatív gazdaság
2. Gyógyító Magyarország, egészséges társadalom, egészség- és sportgazdaság
3. Életképes vidék, egészséges élelmiszertermelés és – ellátás
4. Kreatív tudásalapú társadalom, piacképes készségek, K+f+I
5. Értéktudatos és szolidáris öngondoskodó társadalom
6. Jó állam: szolgáltató állam és biztonság
7. Stratégiai erőforrások megőrzése, fenntartható használata, és környezetünk védelme

Területi specifikus célok:

1. Az ország makroregionális szerepének erősítése
2. A többközpontú térszerkezetet biztosító városhálózat
3. Vidéki térségek népességeltartó képességének növelése
4. Kiemelkedő táji értékű térségek fejlesztése
5. Területi különbségek csökkentése, térségi felzárkóztatás és gazdaságösztönzés
6. Összekapcsolt terek: az elérhetőség és a mobilitás biztosítása

Középtávú fejlesztési prioritások:

1. Patrióta gazdaság, kis- és középvállalati bázison, nagyvállalati partnerségben
2. Fordulat a teljes foglalkoztatottság és a tudástársadalom felé
3. Útban az erőforrás - és energiahatékonyság, illetve az energiafüggetlenség felé
4. Népesedési és közösségi fordulat
5. **Területi integráció, térségi és helyi fejlesztések a helyi gazdaság bázisán**

Szak és területpolitikai fejlesztési irányok között szerepel:

A fenntartható és harmonikus város-vidék kapcsolat

A város-vidék egységes rendszert alkot. A városi centrumok központi funkciókat látnak el, amelyek elérhetőségét/hozzáférhetőségét biztosítani kell minden potenciális érintettnek. A városkörnyéki falvak a lakó- és rekreációs funkciókon kívül szerepet játszanak a városok élelmiszerellátásában és az ökológiai hálózatok, a városok körüli zöld gyűrűk, zöldfelületek biztosításában.

Fejlesztéspolitikai feladatok:

- A város és vonzaskörzetének szereplői közötti együttműködés ösztönzése.
- A város szétterülésének megakadályozása, a kontrollálatlan városnövekedés, illetve a városkörnyéki települések egyfunkciós lakóövezetté vagy perifériává alakulásának megelőzése a városkörnyék integrált és tudatos térségi fejlesztésével.
- A beépített területek összenövésének megakadályozása.
- Központi városok belterületének vonzóvá tétele.
- Az ökológiai funkciójú területek további visszaszorulásának elkerülése.
- Zöldfelületek hálózatba szervezése (zöld gyűrű) és minőségi bővítése.
- A városokban található központi szolgáltatások hozzáférhetőségének biztosítása: a nyitva tartás szervezése, a környéki parkolási lehetőségek biztosítása, a közösségi és alternatív, gyalogos és kerékpáros közlekedés általi megközelíthetőség lehetővé tétele, az elektronikus szolgáltatások kialakítása, kihelyezett vagy mobil szolgáltatások révén.

Fenntartható és kompakt városszerkezet kialakítása

Az erőforrások hatékony és fenntartható hasznosításának fontos alapja a kompakt településszerkezet.

Fejlesztéspolitikai feladatok:

- A többközpontúság kiépítése nagytérségi, és városszerkezeti szinten egyaránt.
- Intenzív együttműködés elősegítése a szereplők között, hogy mérséklődjenek a közlekedési távolságok, és így korlátozódjon az urbanizált területek terjeszkedése a hatékony energia felhasználás szerint.
- Fenntartható mobilitási viszonyok megteremtése a városon belüli és város körüli utazási szükséglet mérséklése érdekében, a munkahelyek, lakóövezetek, szolgáltatási és közlekedési hálózatok elhelyezkedésének optimalizálása.
- A közlekedés racionalizálása és a fenntarthatóságának biztosítása, a környezetbarát alternatív közlekedési eszközök fejlesztése (vasút, elővárosi vasút, kerékpárutak, ahol lehet vízi közlekedés és ezek kombinációi).
- A városszerkezet tagolása beépítetlen területekkel, zöldterületekkel és a természetes szellőzést biztosító zónákkal.
- A városi zöldterületek minőségi bővítése, a közparkok szolgáltatásainak és infrastruktúrájának megújítása, hálózatba szervezése.
- A barnamezős területek (használaton kívüli ipari területek) előnyben részesítése a zöldmezős beruházásokkal szemben.
- Területileg integrált, komplex örökségvédelmi, értékvédelmi beavatkozások ösztönzése, fenntartható hasznosítása.
- Jövedelemtől és életkortól függetlenül használható, mozgásra, egészséges életmódra és kreativitásra ösztönző tiszta (köz)területek.
- Egyenlő hozzáférés biztosítása a természeti-, az épített és a kulturális örökségeinkhez.

Jász-Nagykun-Szolnok megye

POZICIONÁLÁS

A megye sajátos térszerkezeti törésvonalon fekszik az Alföld közepén. A főváros vonzásába tartozó Jászság és Szolnok térsége fejlődő a versenyképes iparágak koncentrációja miatt, míg a tiszántúli részeken elmaradott, periférikus térségek alakultak ki. A nagytérségi és környezeti adottságok hasznosításának akadálya a gyorsforgalmi úthálózat hiánya és a közúthálózat romló állapota. A kedvező adottságokon alapuló mezőgazdasági termelés csökkenő volumenű, de javuló minőségű. A közelmúlt nagy beruházásai csökkentették a megye árvízi veszélyeztetettségét. A Tisza adta lehetőségek kihasználatlanok, a turizmus kínálata csak néhány településen bővült. A 2000-es évek folyamatos GDP növekedése 2009-ben tört meg, 2010-ben pedig már csökkenés volt tapasztalható. A népesség erősen fogy, a fiatalok körében pedig nő a romák aránya. A foglalkoztatottak száma csökken, a munkanélküliség növekszik, de ezek a trendek az országos átlagnál kedvezőbbek. A bérek elmaradnak a hazai átlagtól, a foglalkoztatási szerkezet stabil. A közüzemi infrastruktúra fejlődése dinamikus, a humánszolgáltatások kapacitása és igénybevétele összhangban van.

FEJLESZTÉSI IRÁNYOK

- Erőteljes kapcsolódás a fejlődő fővárosi térséghez és M1-M5 tengelyhez a gyorsforgalmi utak (M4, M8, M44) kiépítése, a közút- és vasúthálózat fejlesztése, az innováció és a gazdasági együttműködés bővítése által.
- Versenyképes megye kialakítása Szolnok térsége súlyának növelésével, a Jászság új minőségű fejlesztésével, a Tiszántúlon új növekedési pólusok kialakításával és a Tisza-tó kiemelt kezelésével.
- Az agrárium együttműködésen alapuló megújítása a tájfenntartó kapacitás növelése és a termelés bővítése érdekében.
- Kiegyensúlyozott Tisza-mente és kultúrtájak hálózata létrejöttének előmozdítása összehangolt vízügyi, környezetvédelmi, energetikai, turisztikai és vidékfejlesztéssel.
- A népességmegtartó képesség növelése a foglalkoztatási lehetőségek bővítése, a képzettség és az egészségi állapot javítása, a felsőfokú oktatás fejlesztése és az infrastrukturális felzárkóztatás folytatása segítségével.
- A leszakadó térségek és társadalmi csoportok felzárkóztatása a foglalkoztatási, infrastrukturális, intézményi, társadalmi és kulturális feltételek biztosításával.

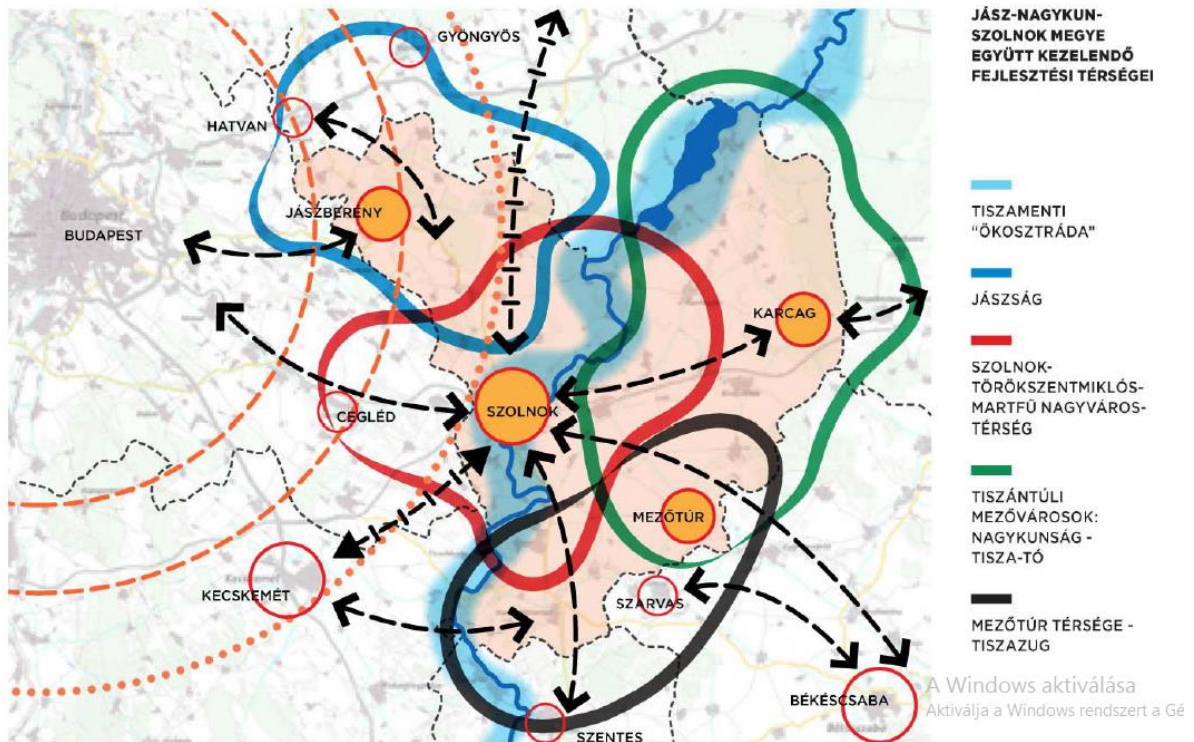
1.2.3. Kapcsolódás a megye Területfejlesztési Koncepciójához és Programjához

1.2.3.1. Jász – Nagykun – Szolnok Megye együttkezelendő térségei

A 2014 – 2020-as programozási ciklusra való felkészülés során Jász – Nagykun – Szolnok Megye elkészítette a Megyei Stratégiai Programot, Operatív Programot és Integrált Területfejlesztési Programot, amelyek a megye egészét érintő, komplex fejlesztési irányokat tartalmazza. Ezen dokumentumokban került rögzítésre, hogy egyes területi egységeket kiemelten, egy egységként szükséges fejleszteni, segíteni. Az ITP hatályos verzióját Jász – Nagykun – Szolnok Megyei közgyűlése a 21/2018. (IV.26.) közgyűlési határozattal fogadta el, mely rögzíti a megye együttkezelendő térségeit:

- Jászság
- Szolnok – Törökszentmiklós – Martfű térsége
- Nagykunság – Tisza-tavi térség
- Mezőtúr térsége – Tiszazug

8. térkép: Jász - Nagykun - Szolnok megye együtt kezelendő fejlesztési térségei



Forrás: Jász-Nagykun-Szolnok Megyei Integrált Területi Program 2014-2020 (Jász-Nagykun-Szolnok Megyei Közgyűlés 66/2015. (V. 13.) KH számú határozatával)

Jász-Nagykun-Szolnok Megyei Integrált Területi Program 2014-2020 című dokumentum Kunszentmárton Városát a „**Mezőtúr térsége – Tiszazug**” együtt kezelendő térségbe sorolja. A Koncepció fő erre vonatkozó jövőképe: „A Tiszazug és Mezőtúr térsége aktív együttműködő partner a Dél-Alföld kapcsolódó térségével – Tiszakécske, Csongrád, Szentes, Szarvas, Gyomaendrőd – kialakított Körös-menti együttműködésben, amely meghatározó agrár- és vidékfejlesztési térség és rekreációs-turisztikai zóna, Cserkeszlőhöz, mint nagytérségi gyógy- és termálturisztikai központhoz kapcsolódva. Mezőtúr, Szarvas és Szentes szoros együttműködésben az agrár- és vidékfejlesztés fontos oktatási, kutatási bázisává fejlődnek.” Jász-Nagykun-Szolnok Megyei Integrált Területi Program 2014-2020 T4 területi célja rögzíti a „**Mezőtúr térsége – Tiszazug**” együtt kezelendő térségre vonatkozó prioritásokat, melyek közül Kunszentmártonra tekintettel az alábbi emelendő ki:

„Kunszentmárton, Tiszaföldvár és Mezőtúr funkcionális térségek összehangolt település-üzemeltetés és tájgondnoksági szervezetének felépítése (Főbb beavatkozások: foglalkoztatási és szolgáltatási

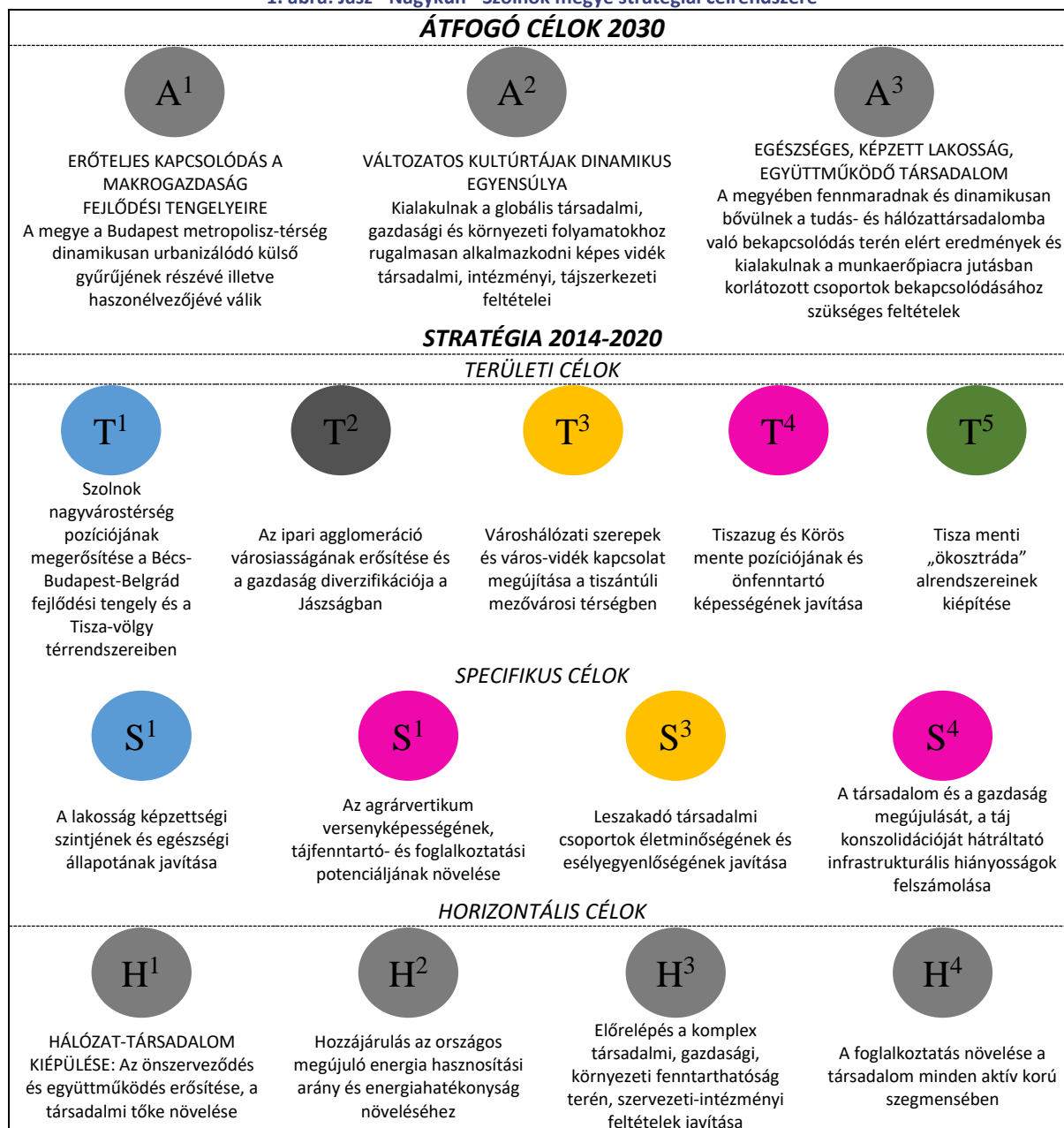
központok, tájrendezés- és fenntartás, településrendezés, területgazdálkodás, IKT vezérelt térségüzemeltetési, nyilvántartási rendszerek kialakítása, működési költségmegtakarító beruházások, energetikai felújítások, települési közterületek, egykori tanyaközpont falvakra is kiterjedő tanyafejlesztési programok, épített örökség „jókarban tartása”, hasznosítása)”

1.2.3.2. Jász – Nagykun – Szolnok Megye - 2014-2020

Jász-Nagykun-Szolnok megye 2014-2020 közötti időszakra vonatkozó stratégiai célrendszere három átfogó célt tartalmaz, amely az alábbiak:

- **A1:** Erőteljes kapcsolódás a makrogazdaság fejlődési tengelyeihez
- **A2:** Változatos kultúrtájak dinamikus egyensúlya
- **A3:** Egészséges, képzett lakosság, együttműködő társadalom

1. ábra: Jász - Nagykun - Szolnok megye stratégiai célrendszere



Forrás: Jász-Nagykun-Szolnok Megyei Integrált Területi Program 2014-2020 [Jász-Nagykun-Szolnok Megyei Közgyűlés 21/2018.(IV.28.) számú határozatával módosítva]

A stratégiai célrendszer fentiek mellett 4 horizontális és 4 specifikus célok rendszerét területi célokkal egészíti ki:

- **T1:** Szolnok nagyvárostérség pozíciójának megerősítése a Bécs-Budapest-Belgrád fejlődési tengely és a Tisza-völgy térrendszereiben
- **T2:** Az ipari agglomeráció városiasságának erősítése és a gazdaság diverzifikációja a Jászságban
- **T3:** Városhálózati szerepek és város-vidék kapcsolat megújítása a tiszántúli mezővárosi térségben
- **T4:** Tiszazug és Körös mente pozíciójának és önfenntartó képességének javítása
- **T5:** Tisza menti „ökosztráda” alrendszereinek kiépítése

A célhierarchiában megjelenő T4. jelű területi cél a Tiszazug és Körös mente pozíciójának és önfenntartó képességének javítását nevesíti, utalva arra, hogy Együtt kezelendő térségnek minősül a térség.

1.2.4. Tiszazugi-LEADER Helyi Fejlesztési Stratégia

A Tiszazugi-Leader VP NP Kft. területe 11 települést foglal magába, melyek közül 2 város. A térség lakossága közel 35 ezer fő, a városokban élő lakosok száma közel 19 ezer fő. A térség lakossága az elmúlt években csökkent. A Helyi Akció csoport települései Tiszaföldvár kivételével teljes mértékben lefedik a Kunszentmártoni Kistérség területét, valamint a Szolnoki Kistérség területén elhelyezkedő Martfű város tartozik még hozzá. A HACS térséget 11 település alkotja: Cserkeszőlő, Cibakháza, Csépa, Nagyrév, Öcsöd, Szelevény, Tiszainoka, Tizsakürt, Tizsasas, Kunszentmárton és Martfű. A Tisza- és Hármas-Körös által közrefogott terület az Észak- Alföldi régióhoz tartozik, a Dél – Alföldi régió mindhárom megyéjével határos. A Tiszazug alapvetően és tradicionálisan mezőgazdasági terület. A településeinken élő társadalmi helyzetét elsősorban a kedvezőtlen demográfiai folyamatok (elvándorlás, elöregedés), az egyoldalú gazdaság és infrastrukturális lemaradás határozza meg. A gazdasági földrajzi realitásokat figyelembe véve a térség kitörési pontjait a természeti és kulturális értékeinken alapuló, már jó irányba haladó fejlesztések jelentik. A természeti értékek közül kiemelkedik a termál gyógyvíz kincs, a rátelepült fürdő kultúrával (Cserkeszőlő, Martfű, Tiszaföldvár) és a Tizsakürti Arborétum.

Általános célok:

1. A Foglalkoztatási helyzet javítása képzések biztosításával és az esélyegyenlőség szem előtt tartásával
2. A vidéki turizmus fejlesztése, új szolgáltatások és új kapacitások kialakításával, létrehozásával, települések együttműködésével és összehangoltságával
3. Az épített és természeti örökség megőrzése, falufejlesztés
4. Fenntartható és környezetkímélő agrárgazdaság
5. A helyi vállalkozások támogatása, együttműködésük, integrációjuk elősegítése, a helyi termékek és szolgáltatások előállításának és marketingjének támogatása
6. Önkormányzati szolgáltatások és közösségi közlekedés fejlesztése
7. A Foglalkoztatási helyzet javítása képzések biztosításával és az esélyegyenlőség szem előtt tartásával

9. térkép: Tiszazug elhelyezkedése (LEADER HACS)



Forrás: Tiszazugi LEADER HACS Helyi Akcióterv

Helyi Vidékfejlesztési Stratégia fő célkitűzései

1. Célkitűzés: Munkanélküliség kezelése a Tiszazugban, munkahelymegtartás, munkahelyteremtés, tartós munkanélküliek bevezetése a munka világába
2. Célkitűzés: Turisztikai kínálat növelése
3. Célkitűzés: Helyi termékek és hungarikumok újra felfedezése, Helyi termékek és szolgáltatások előállítása és versenyképes értékesítésének támogatása
4. Célkitűzés: Települések együttműködésének javítása
5. Célkitűzés: Tiszazug kistérség természeti- és kulturális örökségvédelme
6. Célkitűzés: Fiatalok megismertetése a Tiszazugi kistérség hagyományaival
7. Célkitűzés: A Tiszazugi lakosok egészséges életmódra nevelése hagyományos termékekkel
8. Célkitűzés: A térség népszerűsítésére, helyi adottságainak kihasználására irányuló tevékenység támogatása
9. Célkitűzés: Térség igényeihez igazodó szakm Bertekre épülő képzések ösztönzése

1.3. A TERÜLETRENDEZÉSI TERVEKKEL VALÓ ÖSSZEFÜGGÉSEK VIZSGÁLATA

1.3.1. Országos Területrendezési Tervvel való összefüggések

A településfejlesztési koncepciónak összhangot kell mutatnia az Országos Területrendezési Tervvel.

A magasabbrendű területrendezési tervek tervi hierarchia szempontjából az alábbiak:

- Országos Területrendezési terv (2003. évi XXVI. törvénnyel elfogadott Országos Területrendezési Terv 2013. évi módosítása (2013. évi CCXXIX. törvény))
- Megyei Területrendezési terv (a Jász – Nagykun – Szolnok Megyei Közgyűlés 18 / 2004 (XI.9.) számú rendeletével jóváhagyott, és 10/2011. (IV.29.) KR sz. rendeletével módosított, hatályos Jász – Nagykun – Szolnok Megye Területrendezési Terve (MTrT))

A többször is módosított 2003. évi XXVI. törvény a következőket tartalmazza Kunszentmárton Város vonatkozásában:

10. térkép: Az ország térszerkezeti terve



Forrás: OTRT

Az ország térszerkezeti terve Kunszentmárton várost:

- erdőgazdálkodási térség
- mezőgazdasági térség
- vegyes területfelhasználású térség
- vízgazdálkodási térség
- 500 – 750 ha közötti települési térség

országos területfelhasználási kategóriákba sorolja

Az **országos övezetek** közül a település közigazgatási területe az alábbi övezetekbe sorolt:

- Országos ökológiai hálózat
- Kiváló termőhelyi adottságú szántó
- Jó termőhelyi adottságú szántó

- Kiváló termőhelyi adottságú erdőterület
- Tájképvédelmi szempontból kiemelten kezelendő terület
- Országos vízminőség védelmi terület
- Nagyvízi meder területe

Országos ökológiai hálózat övezete

A közigazgatási terület nyugati és északnyugati részét, jellemzően a Kőrös folyó körüli területeket érinti.

11. térkép: Országos ökológiai hálózat övezete (OTrT)

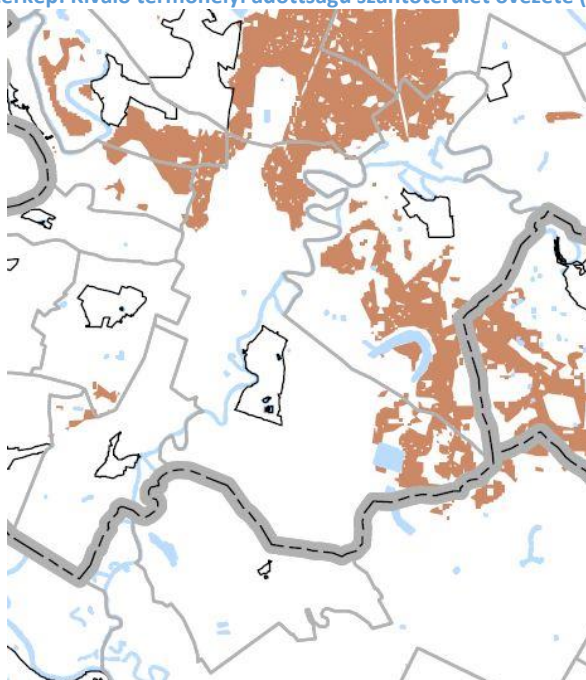


Forrás: OTrT

Kiváló termőhelyi adottságú szántóterület övezete

A külterület keleti és északi részén lévő szántóterületek.

12. térkép: Kiváló termőhelyi adottságú szántóterület övezete (OTrT)

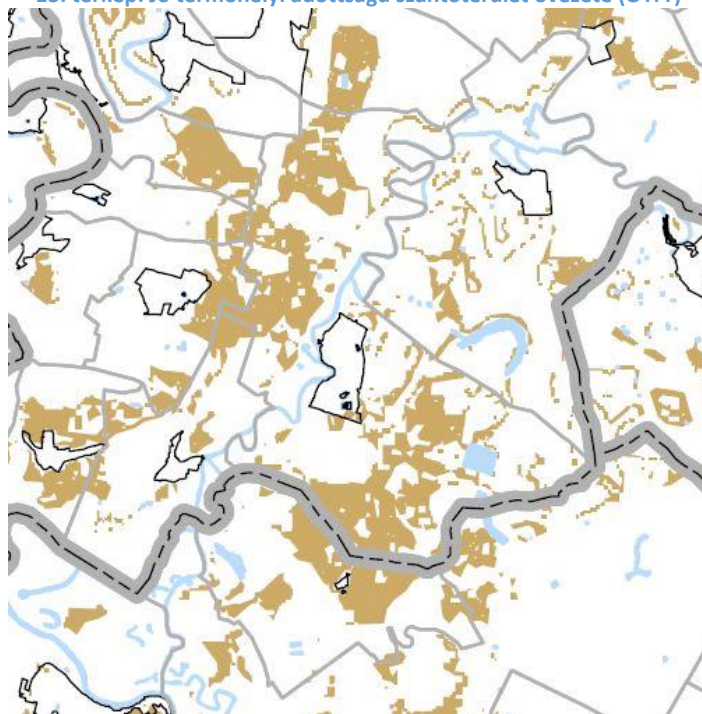


Forrás: OTrT

Jó termőhelyi adottságú szántóterület övezete

A külterületen elszórtan lévő nagyobb kiterjedésű területek, jellemzően a déli és északkeleti határrészen.

13. térkép: Jó termőhelyi adottságú szántóterület övezete (OTrT)



Forrás: OTrT

Kiváló termőhelyi adottságú erdőterület övezete

Kunszentmárton külterületének kisebb részét érinti elsősorban a Kőrös folyó galériaerdő területe és a belterülettől keletre és délre lévő erdőterületek.

14. térkép: Kiváló termőhelyi adottságú erdőterület övezete (OTrT)



Forrás: OTrT

Tájképvédelmi szempontból kiemelten kezelendő terület övezete

Kunszentmárton közigazgatási területén a Kőrös folyó medre és partja, nagyobb részt külterület, kisebb részt belterületi részek.

15. térkép: Tájképvédelmi szempontból kiemelten kezelendő terület övezete (OTrT)

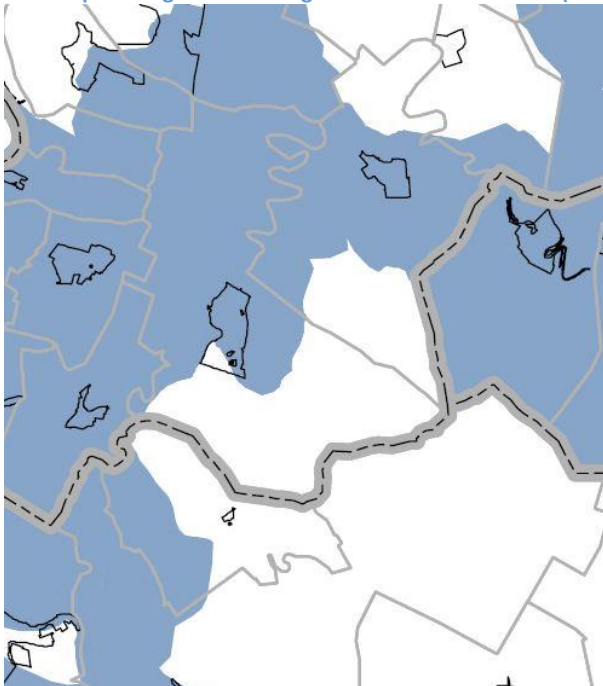


Forrás: OTrT

Országos vízminőség védelmi terület övezete

Lefedi a település közigazgatási területének nagyobb részét az északi határrészeket és belterület nagy részét.

16. térkép: Országos vízminőség védelmi terület övezete (OTrT)



Forrás: OTrT

Nagyvízi meder területe

A Kőrös folyó medre és az árvízvédelmi fővédvonal közötti területe.



Országos műszaki infrastruktúra hálózatok:

A település közigazgatási területét az Országos infrastruktúra hálózatból:

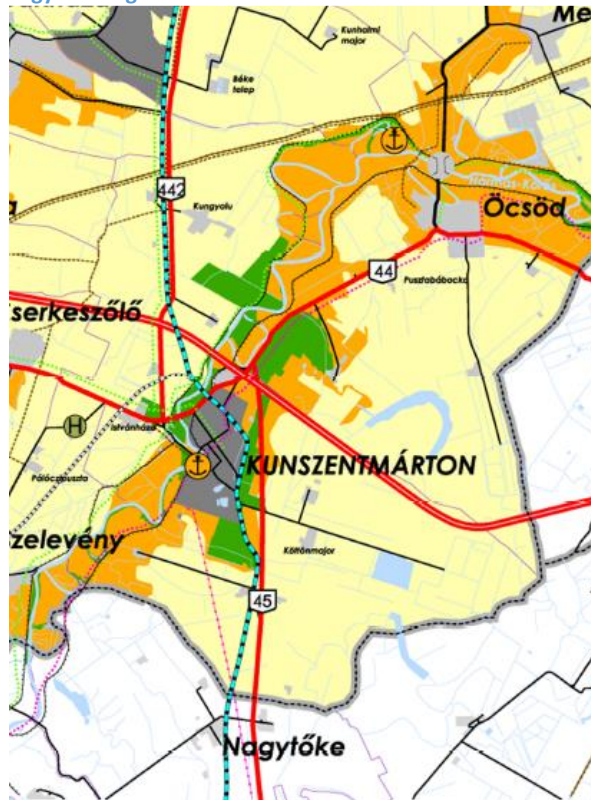
- **M44 gyorsút tervezett elkerülő nyomvonala**
- **45. számú főút település belterületét elkerülő szakasza**
- **Országos kerékpárút törzshálózat eleme**
- **elsőrendű árvízvédelmi fővédvonal**
- **750 KV – os átviteli hálózat távvezeték eleme**
- **Földgázszállító vezeték**

érinti

1.3.2. Jász – Nagykun – Szolnok Megye Szerkezeti Tervvel való összefüggések

Jász-Nagykun-Szolnok Megye hatályos Területrendezési Terve (MTrT) a település közigazgatási területét az alábbi térségi területfelhasználás érinti:

18. térkép: Megye Térségi Szerkezeti Terve Kunszentmárton vonatkozásában (MTrT)



Forrás: MTrT

A térszerkezeti terv a település egészét vagy annak egy részét az alábbi térségi területfelhasználásba sorolja:

- Mezőgazdasági térség
- Erdőgazdálkodási térség
- Vegyes területfelhasználású térség
- Vízgazdálkodási térség
- Városias települési térség
- Hagyományosan vidéki települési térség

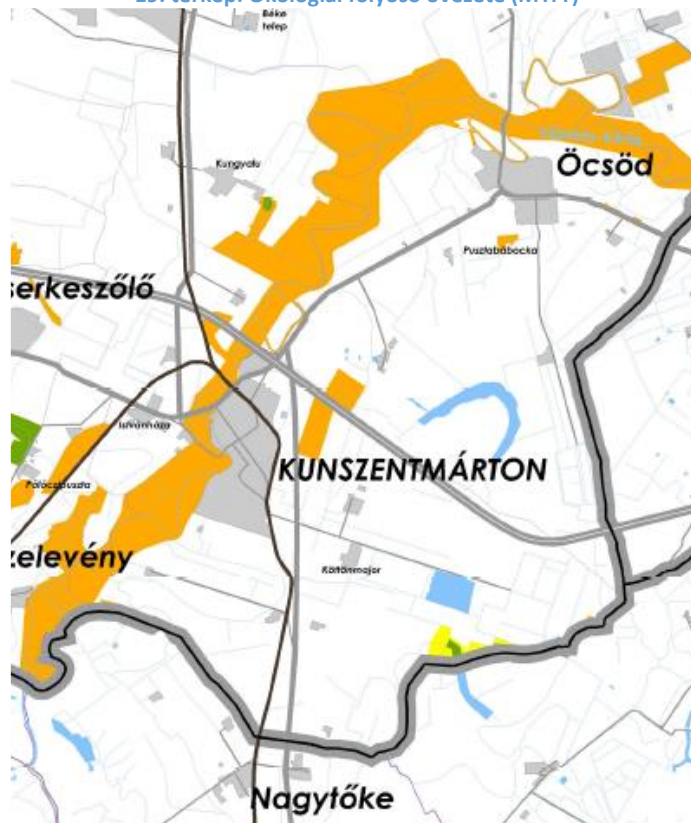
A **megyei övezetek** közül a település közigazgatási területe az alábbi térségi övezetekbe sorolt:

- Ökológiai folyosó övezete
- Kiváló termőhelyi adottságú szántóterület övezet
- Kiváló termőhelyi adottságú erdőterület övezet
- Erdőtelepítésre alkalmas terület övezete
- Térségi jelentőségű tájképvédelmi terület övezete
- Ásványi nyersanyaggyártási terület övezete
- Rendszeresen belvízjárta terület övezete
- Nagyvízi meder övezete

Ökológiai folyosó övezete

A külterületet északkelet – délnyugat irányban kettészelő Kőrös folyó és amelletti védett területek, valamint a Bábockai legelő védett területe.

19. térkép: Ökológiai folyosó övezete (MTrT)

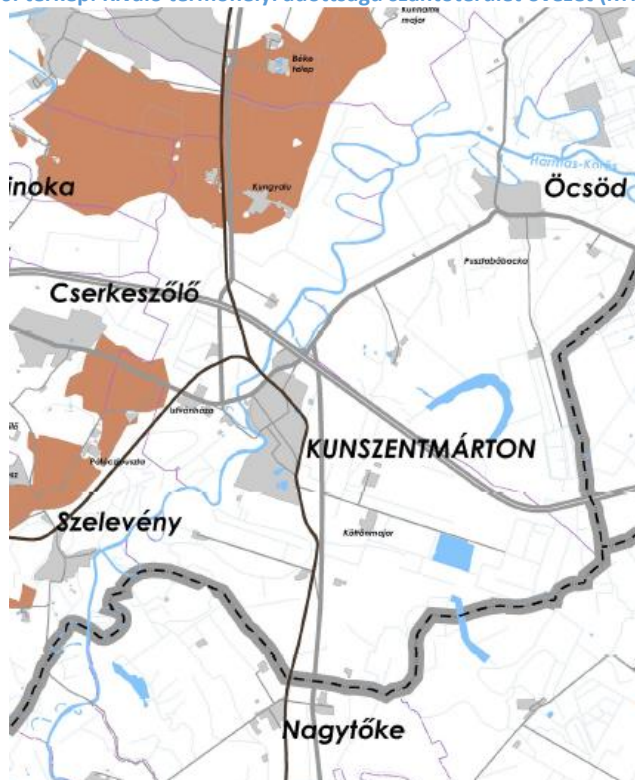


Forrás: MTrT

Kiváló termőhelyi adottságú szántóterület övezet

Jellemzően Kungyalu körül és Kungyalutól északra lévő szántóterületek

20. térkép: Kiváló termőhelyi adottságú szántóterület övezet (MTrT)



Forrás: MTrT

Kiváló termőhelyi adottságú erdőterület övezete

A Kőrös folyó melletti területek és a belterülettől délre lévő egybefüggő terület.

21. térkép: Kiváló termőhelyi adottságú erdőterület övezete



Forrás: MTrT

Erdőtelepítésre alkalmas terület övezete

A Kőrös folyó mellett és a belterülettől délre lévő kisebb területek.

22. térkép: Erdőtelepítésre alkalmas terület övezete (MTrT)



Forrás: MTrT

Térségi komplex tájrehabilitációt igénylő terület övezete

A belterületen lévő rekultivált települési szilárd hulladéklerakó területe.

23. térkép: Térségi komplex tájrehabilitációt igénylő terület övezete (MTrT)



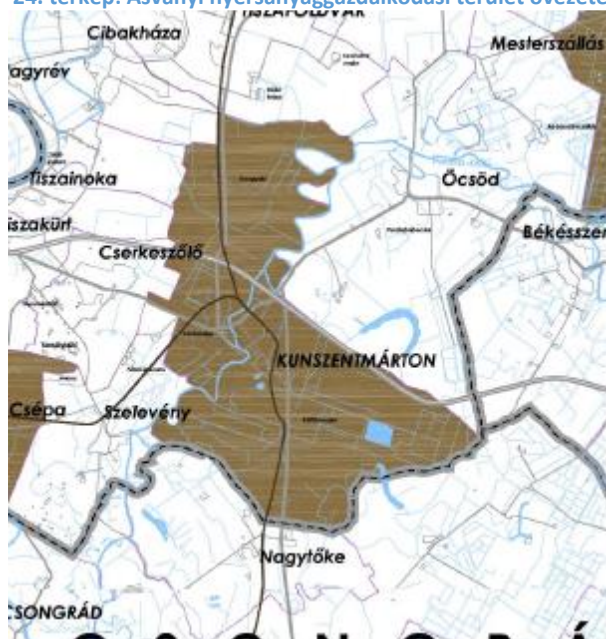
Forrás: MTrT

Térségi jelentőségű tájképvédelmi terület övezete (Az övezet területét az OTrT 2013. évi módosítása megszüntette, helyette bevezette 2014. december 30-tól az alábbi országos övezetet: **Tájképvédelmi szempontból kiemelten kezelendő terület övezete**.)

Ásványi nyersanyagfeldolgozó terület övezete

A teljes közigazgatási terület.

24. térkép: Ásványi nyersanyagfeldolgozó terület övezete



Forrás: MTrT

Rendszeresen belvízjárta terület övezete

A külterület keleti részén lévő területek.

25. térkép: Rendszeresen belvízjárta terület övezete (MTrT)

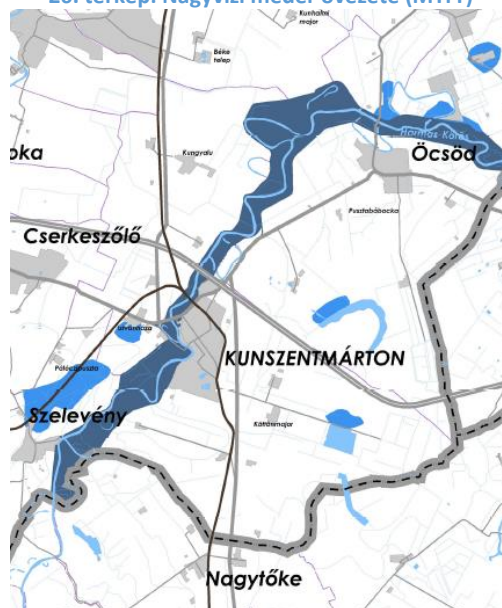


Forrás: MTrT

Nagyvízi meder övezete

A Kőrös folyó medre és hullámtere.

26. térkép: Nagyvízi meder övezete (MTrT)



Forrás: MTrT

**1.4. A SZOMSZÉDOS TELEPÜLÉSEK HATÁLYOS TELEPÜLÉSSZERKEZETI
TERVEINEK - AZ ADOTT TELEPÜLÉS FEJLESZTÉSÉT BEFOLYÁSOLÓ -
VONATKOZÓ MEGÁLLAPÍTÁSAI**

Kunszentmárton Város Településrendezési Terv
MEGALAPOZÓ VIZSGÁLAT – I./III. KÖTET

Kunszentmárton Város az alábbi településekkel határos: Nagyrév; Cserkeszlő; Tiszaföldvár; Cibakháza; Öcsöd; Szentés; Szelevény; Nagytőke; Tiszainoka. Megállapítható, hogy a szomszédos települések hatályos településszerkezeti terveinek nincs Kunszentmárton Város fejlesztését befolyásoló megállapítása.

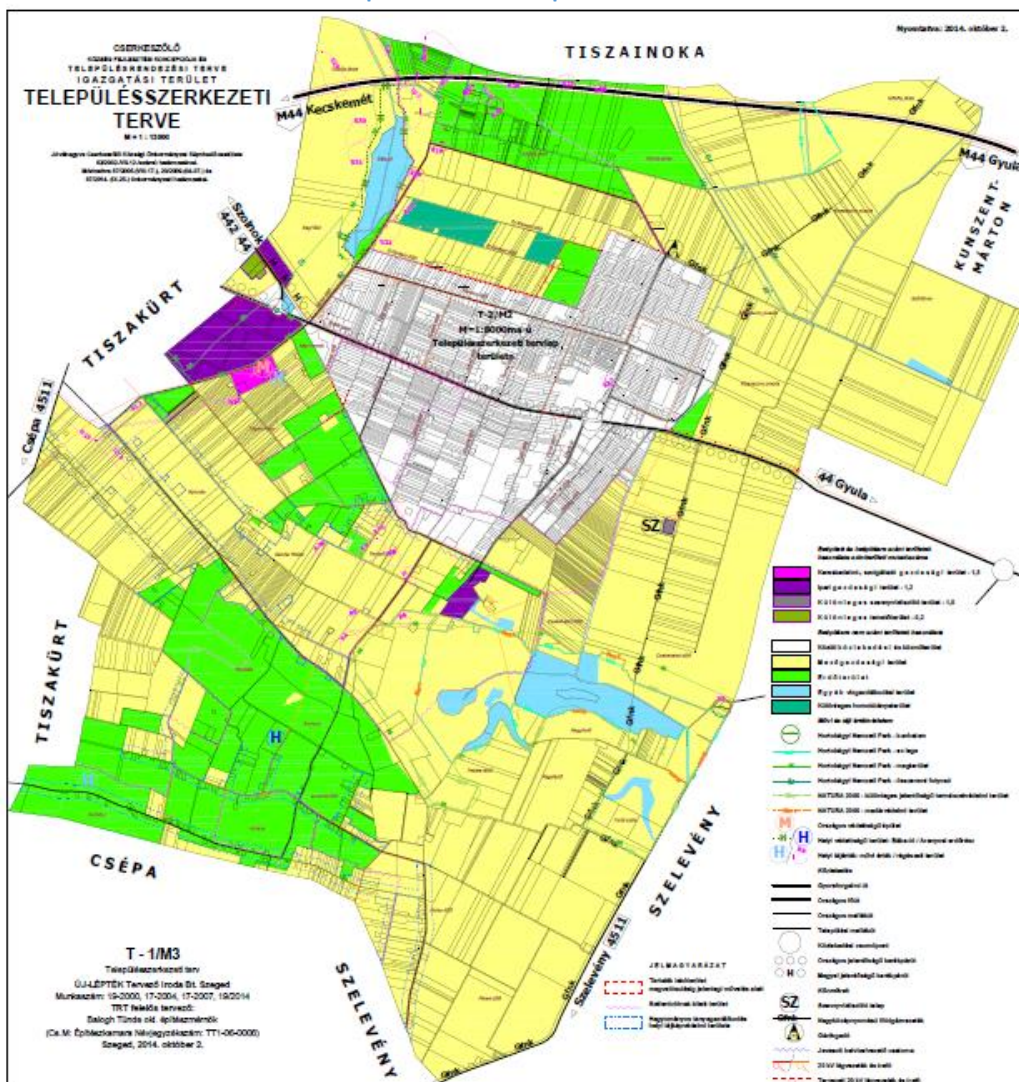
▪ Nagyrév településrendezési terve

Nagyrév Község Önkormányzat Képviselő- Testületének a helyi építési szabályzatról szóló többször módosított 19/2003. (XII.15.) Önk. rendelet; Jóváhagyás: 2003, készítette: Csaba Márton településtervező, Békéscsaba. A településrendezési terv olyan fejlesztést, mely közvetlenül hatással lenne Kunszentmártonra nem tartalmaz.

▪ Cserkeszlő településrendezési terve

Cserkeszlő Község Önkormányzat Képviselő- Testületének a helyi építési szabályzatról szóló többször módosított 19/2002. (VII.12.) Önk. rendelete; Jóváhagyás: 2002, készítette: Új Lépték Bt, Szeged (Balogh Tünde vezető tervező), többször módosított módosítás: 2014 készítette: készítette: Új Lépték Bt, Szeged (Balogh Tünde vezető tervező)
Cserkeszlő közigazgatási területét érinti a tervezett M44 gyorsút, mely jelenleg a kivitelezés stádiumában van. A településrendezési terv olyan fejlesztést, mely közvetlenül hatással lenne Kunszentmártonra nem tartalmaz.

27. térkép: Cserkeszlő településszerkezeti terve



Forrás: Szomszédos önkormányzat szíves adatszolgáltatása / tervezői adatszolgáltatás

■ Tiszaföldvár településrendezési terve

Tiszaföldvár Város Önkormányzat Képviselő- Testületének a helyi építési szabályzatról szóló módosított 48/2004. (VIII. 11.) Önk. rendelete. készítette: Ex! Kft (Guttman József vezető tervező)
A településrendezési terv olyan fejlesztést, mely közvetlenül hatással lenne Kunszentmártonra nem tartalmaz. A városnak jelenleg új településrendezési terve készül.

■ Cibakháza településrendezési terve

Cibakháza Nagyközség Önkormányzat Képviselő- Testületének a helyi építési szabályzatról szóló módosított 18/2004. (VII. 30.) Önk. rendelete; Cibakháza településrendezési terve: Jóváhagyás: 2004, jóváhagyó határozat: 60/2004 (VII.29.) ÖKT határozat, módosítás: 2015. készítette: Településrendezési és Műszaki Társulás (Dankó Zoltán vezető tervező)
A településrendezési terv olyan fejlesztést, mely közvetlenül hatással lenne Kunszentmártonra nem tartalmaz. A nagyközség új településrendezési terv készítését határozta el.

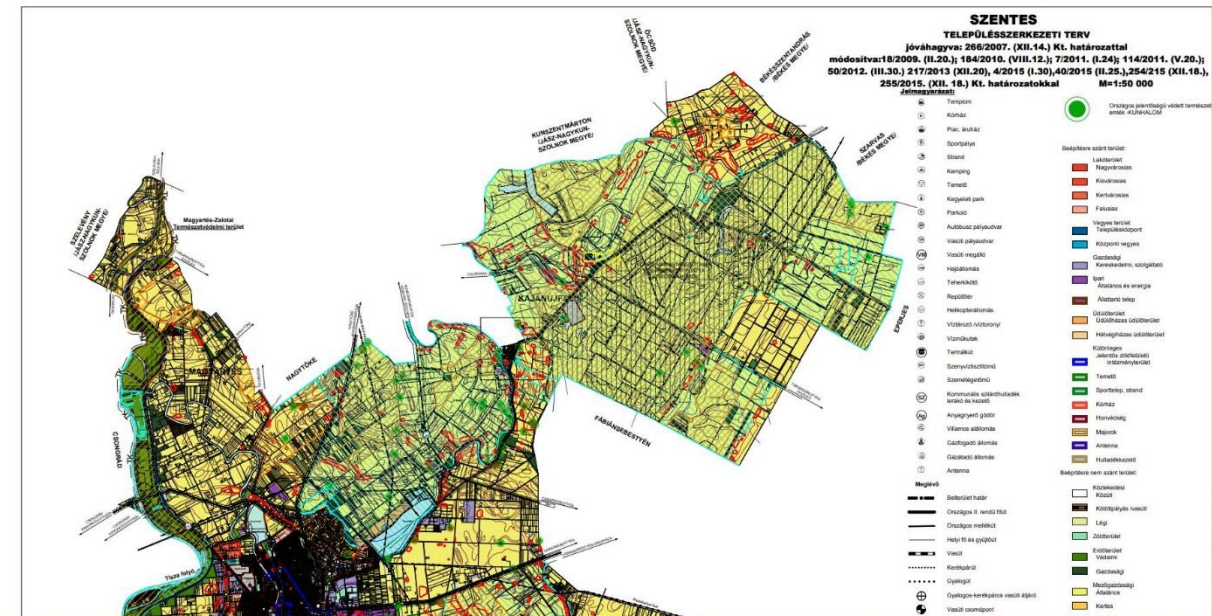
■ Öcsöd településrendezési terve

Öcsöd Nagyközség Önkormányzat Képviselő- Testületének a helyi építési szabályzatról szóló módosított 18/2006. (IX.25.) Önk. rendelete; Öcsöd településrendezési terve, jóváhagyás: 2006. Készítette: Optimunka Bt. (Csaba Márton vezető tervező)
A településrendezési terv olyan fejlesztést, mely közvetlenül hatással lenne Kunszentmártonra nem tartalmaz. A településnek jelenleg új településrendezési terve készül.

■ Szentes településrendezési terve

Szentes Város Önkormányzat Képviselő- Testületének a helyi építési szabályzatról és szabályozási tervéről szóló többször módosított 5/2009. (III.09.) Önk. rendelete; Szentes településrendezési terve, jóváhagyás: 2007. Készítette: Az Építész Bt , Budapest (Wittek Krisztina, Berceli Emília vezető tervező)
A településrendezési terv olyan fejlesztést, mely közvetlenül hatással lenne Kunszentmártonra nem tartalmaz. A településnek jelenleg új településrendezési terve készül.

28. térkép: Szentes településszerkezeti terv



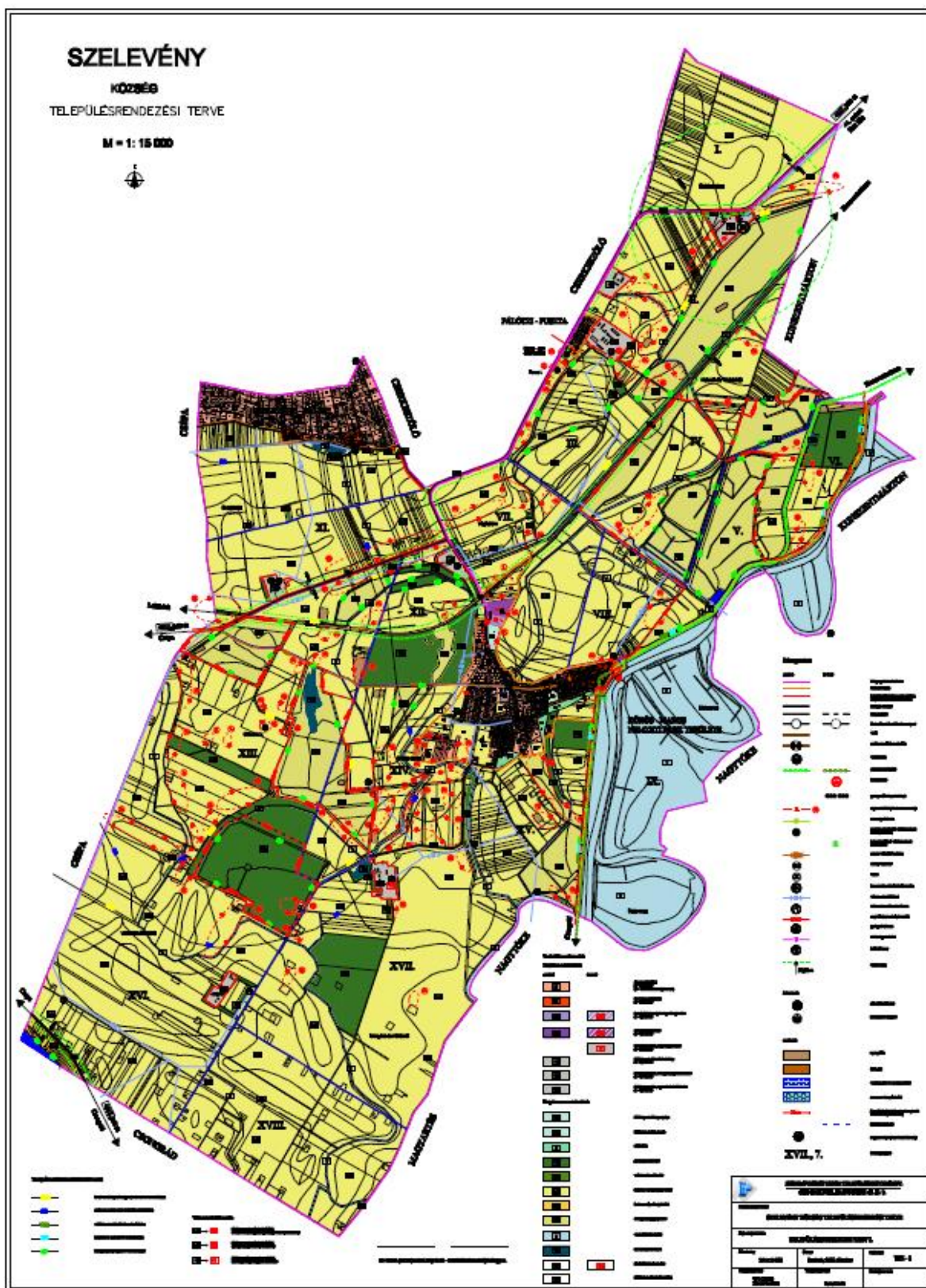
Forrás: Szomszédos önkormányzat szíves adatszolgáltatása / tervezői adatszolgáltatás

■ Szelevény településrendezési terve

Szelevény Község Önkormányzat Képviselő- Testületének a helyi építési szabályzatról szóló többször módosított 7/2009. (XI.23.) Önk. rendelete; Szelevény településrendezési terve, jóváhagyás: 2009., módosítás: 2012. és 2016. Készítette: Kiszelovics és Társa Településtervező Kft (Kiszelovics Ildikó vezető

tervező). A településrendezési terv olyan fejlesztést, mely közvetlenül hatással lenne Kunszentmártonra nem tartalmaz.

29. térkép: Szelevény településrendezési terve



Forrás: Szomszédos önkormányzat szíves adatszolgáltatása / tervezői adatszolgáltatás

- Nagytőke településrendezési terve

Nagytőke településrendezési terve, jóváhagyás: 2008. Készítette: Hernyák Imre

A településrendezési terv olyan fejlesztést, mely közvetlenül hatással lenne Kunszentmártonra nem tartalmaz.

- Tiszainoka településrendezési terve

Tiszainoka Község Önkormányzat Képviselő- Testületének a helyi építési szabályzatról szóló többször módosított 21/2003. (IX.15.) Önk. rendelete; Tiszainoka településrendezési terve, jóváhagyás: 2003, készítette: Optimunka Bt. (Csaba Márton vezető tervező)

A településrendezési terv olyan fejlesztést, mely közvetlenül hatással lenne Kunszentmártonra nem tartalmaz. A településnek jelenleg új településrendezési terve készül.

1.5. HATÁLYOS TELEPÜLÉSFEJLESZTÉSI DÖNTÉSEK BEMUTATÁSA

1.5.1. A hatályos településfejlesztési döntések bemutatása

Az épített környezet alakításáról és védelméről szóló 1997. évi LXXVIII. törvény rögzíti, hogy az „Önkormányzati településfejlesztési döntés” alatt az alábbiak értendők: a települési érdekek érvényre juttatása céljából a település fejlődésének alapvető lehetőségeit és irányait meghatározó, a település természeti adottságaira, gazdasági, szociális-egészségügyi és pénzügyi szempontjaira épülő településfejlesztési elhatározás.

Kunszentmárton Város rendelkezik Integrált Településfejlesztési Stratégiával. Az ITS 2015. évben került elfogadásra, a Belügyminisztérium megrendelésére készült az ÉAOP-6.2.1/K-13-2014-0002 azonosító számú projekt kereteiben. Az ITS a 294/2015 (IX.30.) Képviselő - testületi határozattal került elfogadásra. Az ITS-t a 240/2016. (IX.22.) Önk. határozat módosította.

A települési önkormányzat a jogszabályoknak megfelelően Gazdasági programot készített, melynek bővebb bemutatására az 1.10. fejezetben kerül sor.

2017. évben készült el a településképi arculati kézikönyv és a településképi rendelet: Kunszentmárton város településképeinek védelméről szóló 26/2017. (XII.19.) Önk. rendelete; 340/2017. (XII.18.) Önk. határozat a Település Arculati Kézikönyvről.

A település egy hatályos településfejlesztési döntéssel rendelkezik, melyben a Képviselő-testület határozattal döntött új településrendezési terv elkészítéséről.

A döntést indokolta a település településfejlesztési koncepciója és településrendezési terve jóváhagyása óta eltelt időtávlat társadalmi- gazdasági- közigazgatási változásai, a törvényi kötelezettség, mely a 314/2012. (XI.8.) kormányrendeletben nevesíti a településrendezési terv készítési kötelezettségét, a megváltozott fejlesztési elképzelések, az infrastrukturális változások (kivitelezés alatt lévő M44 gyorsút) és ennek gazdasági hatásai.

1.5.2. Hatályos településfejlesztési és településrendezési szerződések

Kunszentmárton Város Önkormányzata az alábbi hatályos településfejlesztési döntéssel rendelkezik:

- 184/2017 (VI.29.) Képviselő - testületi határozat új, teljes közigazgatási területre készülő településrendezési eszközök készítéséről

1.6. A TELEPÜLÉS TELEPÜLÉSRENDEZÉSI TERVI ELŐZMÉNYEINEK VIZSGÁLATA

1.6.1. A hatályban lévő településrendezési eszközök

Kunszentmárton Város jelenleg hatályos településrendezési terve az Épített Környezet alakításáról és védelméről szóló törvény (1997. évi LXXVIII. törvény) alapján 2009-ben került jóváhagyásra. A településszerkezeti tervet 400/2009. (XII.10.) számú Képviselő – testületi határozattal, a helyi építési szabályzatot pedig a 36/2009. (XII.11.) számú rendelettel hagyta jóvá Kunszentmárton Város Önkormányzatának Képviselő-testülete.

A településrendezési terv módosításra több alkalommal került sor:

- 2015-ben több részterület vonatkozásában módosult a településrendezési terv, a településszerkezeti terv módosítás a 392/2015. (XII.16.) Képviselő – testületi határozattal módosult, míg a helyi építési szabályzat a 32/2015. (XII.17.) rendelettel módosult.
- 2016-ban három részterületre vonatkozóan módosult a településrendezési terv, a településszerkezeti terv módosítás a 303/2016. (XI.28.) Képviselő – testületi határozattal módosult, míg a helyi építési szabályzat a 30/2016. (XI.29.) rendelettel módosult.
- 2017-ben építési övezet szabályozási előírására vonatkozóan a helyi építési szabályzat a 6/2017. (III.31.) rendelettel módosult.
- 2017-ben, a településképi 26/2017. (XII.19.) Önk. rendelet elfogadásával a településképi előírások a HÉSZ-ből törlésre kerültek.

1.6.2. A hatályos településszerkezeti terv megállapításai, megvalósult elemek

A településszerkezeti terv az alábbi fejlesztéseket jelölte ki (funkciójában megváltozott területek):

Változó besorolású (az előző szabályozás szerint beépítésre nem szánt) területek az alábbiak:

- általános mezőgazdasági területből, falusias lakóterület – *nem valósult meg*
- általános mezőgazdasági területből, kertvárosias lakóterület – *nem valósult meg*
- általános mezőgazdasági területből, kereskedelmi, szolgáltató gazdasági terület – *nem valósult meg*
- általános mezőgazdasági területből, ipari, gazdasági terület – *nem valósult meg*
- általános mezőgazdasági területből, különleges sportolási célú terület – *nem valósult meg*
- kertvárosias lakóterületből, hétvégiházás üdülőterület - *nem valósult meg*

Változó besorolású (az előző szabályozás szerint beépítésre szánt) területek az alábbiak:

- különleges hulladéklerakó területből, védelmi célú erdőterület - *nem valósult meg*

Változó besorolású (kategóriájukon belül átminősülő) területek:

- általános mezőgazdasági területből, különleges beépítésre nem szánt terület (nyersanyaglelőhely, bányatelek) - *megvalósult*
- falusias lakóterületből, ipari gazdasági terület - *megvalósult*
- ipari gazdasági területből, településközpont vegyes terület - *nem valósult meg*
- kisvárosias lakóterületből, kereskedelmi, szolgáltató gazdasági terület - *megvalósult*
- kertvárosias lakóterületből, kereskedelmi, szolgáltató gazdasági terület – *nem valósult meg*

2015. évi módosítás:

Változó besorolású (az előző szabályozás szerint beépítésre nem szánt) területek az alábbiak:

- általános mezőgazdasági területből, ipari gazdasági terület - *megvalósult*
- általános mezőgazdasági területből, falusias lakóterület - *megvalósult*
- általános mezőgazdasági területből, hétvégiházás üdülőterület - *megvalósult*
- általános mezőgazdasági területből, kereskedelmi, szolgáltató gazdasági terület - *megvalósult*

Változó besorolású (kategóriájukon belől átminősülő) területek:

- zöldterületből, mezőgazdasági terület - *megvalósult*
- kertvárosias lakóterületből, kereskedelmi, szolgáltató gazdasági terület - *megvalósult*
- kertvárosias lakóterületből, ipari gazdasági terület - *megvalósult*
- kisvárosias lakóterületből, ipari gazdasági terület - *megvalósult*

2016. évi módosítás:

Változó besorolású (az előző szabályozás szerint beépítésre nem szánt) területek az alábbiak:

- általános mezőgazdasági területből, különleges állattartó terület - *megvalósult*

Változó besorolású (kategóriájukon belől átminősülő) területek:

- különleges sportolási célú területből, falusias lakóterület - *megvalósult*

Változó besorolású (előző szabályozás szerint beépítésre szánt területek) területek:

- kereskedelmi, szolgáltató, gazdasági területből, vízgazdálkodási (vízgyűjtő) terület – *terv elkészült*

1.7. A TELEPÜLÉS TÁRSADALMA

1.7.1. Demográfia, népesesség, nemzetiségi összetétel, képzettség, foglalkoztatottság, jövedelmi viszonyok, életminőség

1.7.1.1. Demográfia, népesesség

A demográfiai trendek elemzéséhez alapvetően kettő, az adott település lakosságát tartalmazó fogalom rögzíthető:

Állandó népesesség: az adott területen bejelentett lakóhellyel (állandó lakással) rendelkező személyek adatait tartalmazza, függetlenül attól, hogy van-e máshol bejelentett tartózkodási helyük (ideiglenes lakásuk). Ebbe a csoportba tartoznak azok a személyek is, akik valamilyen okból (munkavállalás, tanulás, diplomáciai, kereskedelmi tudományos megbízás teljesítése, stb.) az eszmei időpontban átmenetileg külföldön tartózkodnak, de bejelentett lakhelyük az adott területen volt.

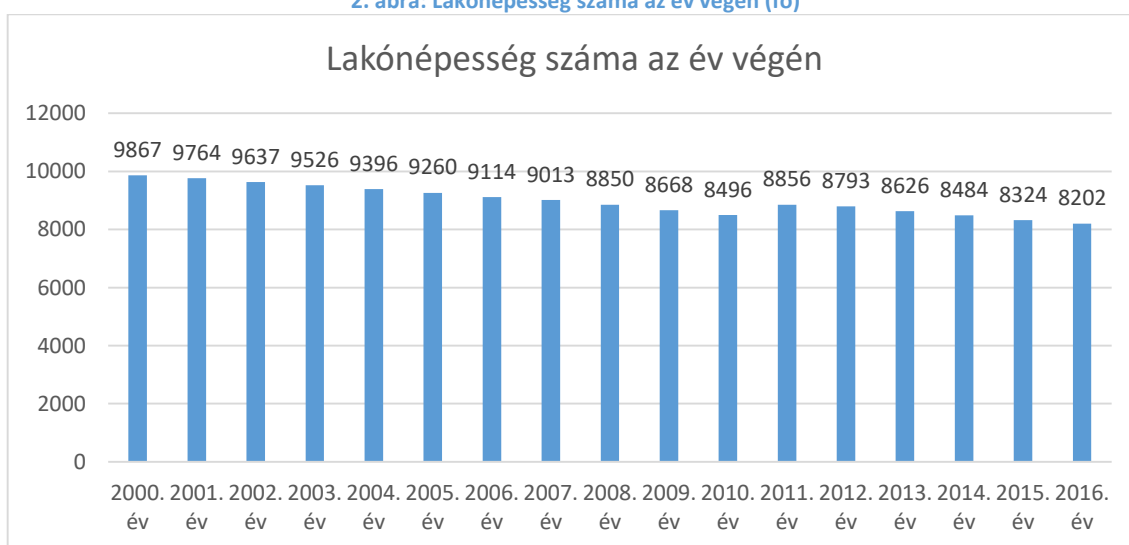
Lakónépesesség: A lakónépesességbe azok a személyek tartoznak, akiknek egyetlen lakhelyük az összeírás helyen illetve ha több lakóhellyel rendelkeznek, az összeírás helyét tekintik életvitelszerű lakóhelyüknek, éjszakai pihenésüket általában, a hét nagyobb részében ott töltik.

Az állandó népesesség és a lakónépesesség közötti különbségtétel egyes mutatók pontosabb értelmezése esetében szükséges, így Kunszentmárton népeségének bemutatásakor minden egyes elemzési szempontnál törekszünk rögzíteni, hogy a nevezett mutatók közül melyre vonatkozik az adott elemzés.

Az ezredfordulót követően Jász – Nagykun - Szolnok megye népeségvesztésének üteme mind a megelőző évtized megyei üteméhez képest, mind pedig az ezredfordulót követő országos ütemhez képest rendkívül felgyorsult, s napjainkhoz közeledve egyre gyorsul. 10 év alatt 8 százalékkal esett vissza a népeség. Ez az ütem az országosnak mintegy négyszerese, a megelőző évtized megyei népeségcsökkenésének pedig közel hétszerese. A megye népeségvesztésének felgyorsulását elsősorban a belső migrációs tendenciák felerősödése, a lakosság egyre tömegesebbé váló elvándorlása okozta. Kisebb részben pedig a természetes demográfiai folyamatok alakulása: az élveszületések számának az országos ütemet meghaladó-, a halálozások gyakoriságának pedig az átlagos ütemtől elmaradó csökkenése idézte elő.

Kunszentmárton Város lakónépesége 2017. január 01-én 8.202 fő volt, így a település lakónépesége tendencia szerűen csökkenő.

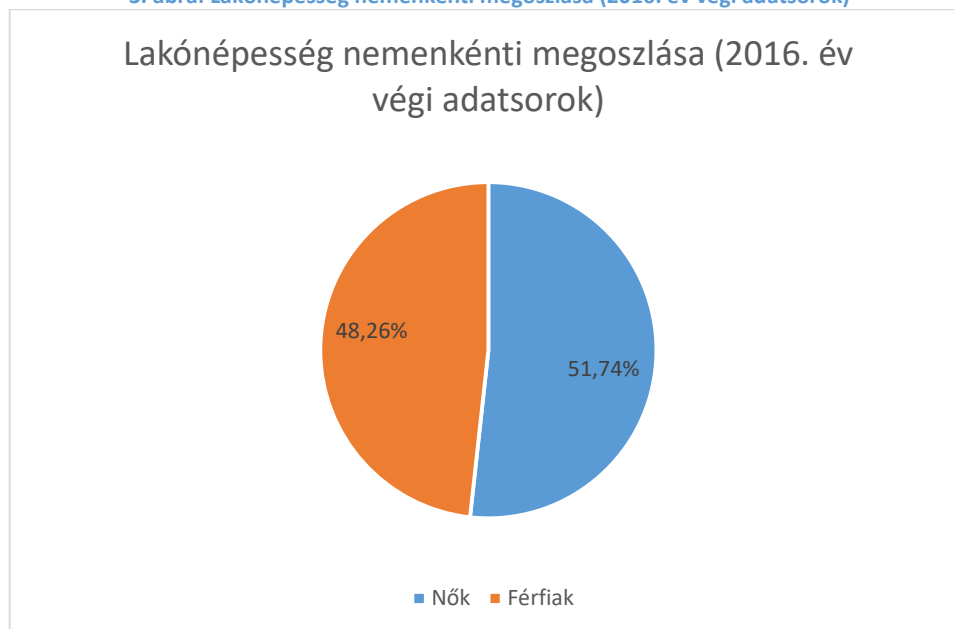
2. ábra: Lakónépeség száma az év végén (fő)



Forrás: KSH (saját szerkesztés)

A város népsűrűsége a 2011. évi népszámlálási adatok alapján 60,66 fő/km², ami 2001-hez képest 6,9%-kal kevesebb a népesség csökkenésének eredményeként. A 2011-es városi népsűrűség az ugyanebben az évben mért megyei átlaghoz képest (69,26 fő/km²) mintegy 8,6 fő/km²-rel alacsonyabb.

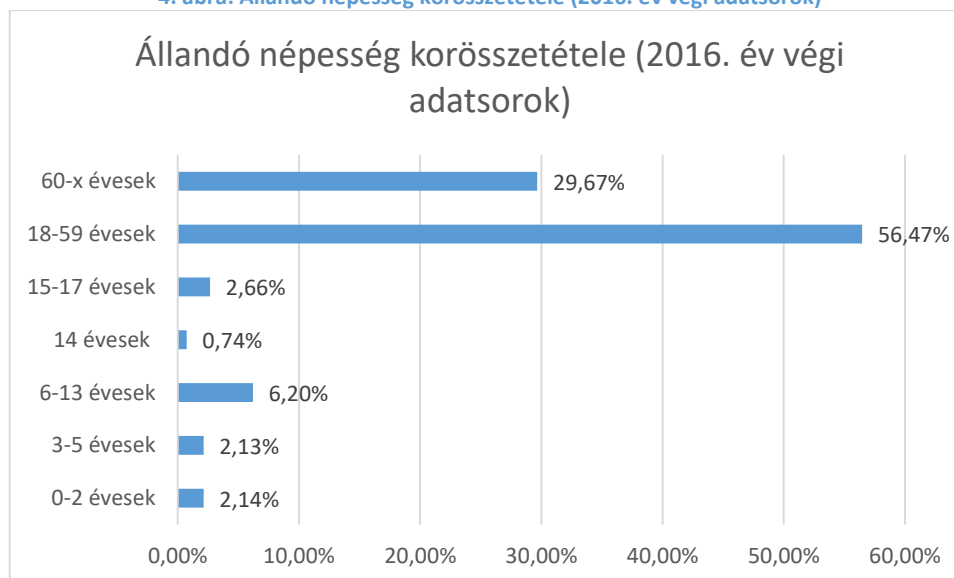
3. ábra: Lakónépesség nemenkénti megoszlása (2016. év végi adatsorok)



Forrás: KSH (saját szerkesztés)

A lakónépesség nemenkénti megoszlása – hasonlóan a Magyarországra érvényes átlaghoz – a nők minimális többségét mutatja, a 2016. év végi adatsorokra számítottan 51,74% a nők aránya.

4. ábra: Állandó népesség korösszetétele (2016. év végi adatsorok)



Forrás: KSH (saját szerkesztés)

A feldolgozott 2016. évi népességi adatok tanúsága szerint az aktív korúak a népesség 56,47%-a, a statisztikai szempontból időskorúaknak számító 60-x évesek a helyi társadalom 29,67%-át adják. Kunszentmárton idősödő korfával rendelkező település, mind a járási, megyei és országos átlagot is meghaladóan.

4. táblázat: Állandó népesség korosztály és nemek szerinti megoszlása (2016.)

Összlakosság	0-18. év közöttiek aránya		19-60. év közöttiek aránya		61. év felettiek aránya	
	Fiú	Leány	Férfi	Nő	Férfi	Nő
Összesen:	7,7%	7,1%	29,5%	27,7%	11,3%	16,5%
100%	14,8%		57,3%		27,9%	

Forrás: KSH (saját szerkesztés)

A települési korfa öregedése a legpontosabb adatokat tartalmazó népszámlálások (2001. és 2011. évi censusok) vizsgálatával is alátámasztható, hiszen a két népszámlálás közötti évtizedben is egyértelműen kimutatható a fiatalok arányának csökkenése (a 14 évesek s fiatalabbak tekintetében 2001: 15,50%; 2011: 12,37%) valamint az időskorúak arányának növekedése (a 65 évesek és idősebbek tekintetében: 2001: 18,63%; 2011: 20,12%).

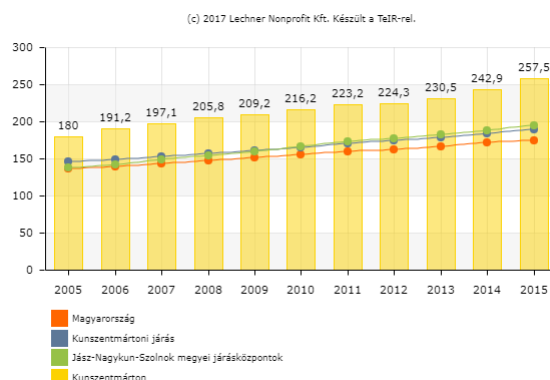
5. táblázat: Települési korfa a népszámlálások időpontjaiban

Adattípus	2001	adott korcsoport részesedése – 2001 (%)	2011	adott korcsoport részesedése – 2011 (%)
-14	1.505	15,50	1.078	12,37
15-19	566	5,83	408	4,68
20-29	1.214	12,51	1.037	11,90
30-39	1.141	11,75	1.178	13,52
40-49	1.592	16,40	1.150	13,20
50-59	1.311	13,51	1.473	16,90
60-64	570	5,87	637	7,31
65-	1.808	18,63	1.753	20,12
Összesen:	9.707	100	8.714	100

Forrás: KSH (népszámlálások adatai)

A legpontosabb adatokat tartalmazó népszámlálások (2001. és 2011. évi censusok) időpontjaira vetítve is magas az eltartott népesség rátája: a városban az eltartott népesség rátája (a gyermeknépesség (0–14 éves) és az idős népesség (65–X éves) összege a 15–64 éves népesség százalékában) 2001-ben 52,81%, míg 2011 ugyanez a mutató 48,12% volt.

5. ábra: Öregségi mutató, (száz 0-14 évesre jutó 60-x éves)



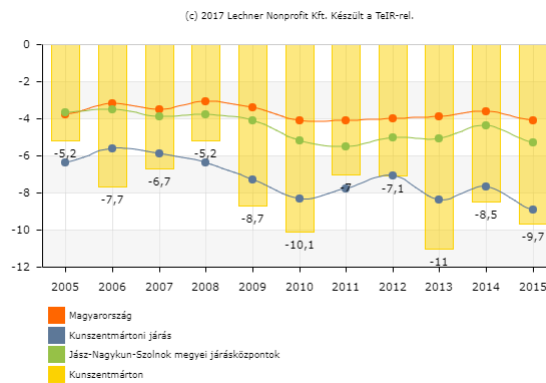
Forrás: TEIR

Az öregségi mutató számításakor az adott területen lakóhellyel rendelkező 60-x éves személyek számát vetítjük a száz 0-14 évesre. Két népszámlálás között továbbvezetett adat az évenkénti természetes népmozgalmi (születés, halálozás, házasságkötés, bejegyzett élettársi kapcsolat, válás) és vándorlási (belföldi, nemzetközi) statisztikák adatai alapján kerül számításra.

Az ezredfordulót követően felgyorsult és az azonos időszak országos dinamikáját is meghaladóan alakult a megye lakosságának elöregedése. 2001-ben az ún. öregedési index országos szinten még 100 alatt maradt, vagyis több volt a gyermekkorúak száma az össznépelességben belül, mint az időskorúaké. Jász-Nagykun-Szolnok megye akkor még az országosnál kedvezőbb mutatóval rendelkezett ezen a téren. Az elmúlt évtizedben azonban 88,1-ről, 121,5-re romlott a megye öregedési indexe, mialatt az országos mutató 91,3-ról, 116,6-ra változott.

A „Természetes szaporodás, fogyás” mutató ezrelék értékben rögzíti az elveszületések és a halálozások különbözetét (ezer lakosra vetítve). Kunszentmárton esetében – a város népességének tendenciaszerű csökkenésének egyik alapvető okaként – kevesebb az elveszületések, mint a halálozások száma, mely fajlagosan szignifikánsan kedvezőtlenebb értéket vesz fel, mint az országos átlag. Mivel a település öregedő korfával rendelkezik, értelemszerűen a gyermekvállalási korban lévők aránya is alacsony, mely egyértelmű indoka a természetes fogyásnak. A halálozások száma rendre meghaladta az elveszületéseket.

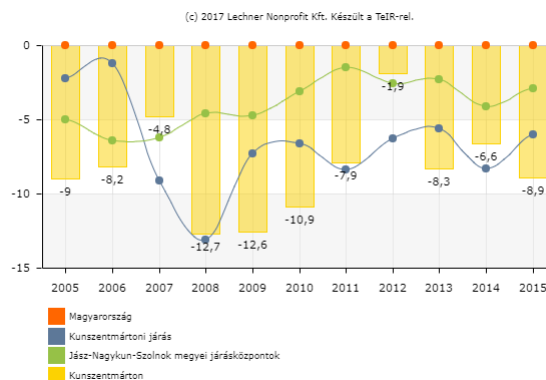
6. ábra: Természetes szaporodás, fogyás (ezrelék)



Forrás: TEIR

A „Vándorlási egyenleg” az adott közigazgatási egységbe állandó vagy ideiglenes jelleggel bejelentkezők és az onnan másik közigazgatási egységbe állandó vagy ideiglenes jelleggel bejelentkezők számának különbözetét mutatja (ezer lakosra vetítve). Kunszentmárton esetében - a város népességének tendenciaszerű csökkenésének másik alapvető okaként – jóval többen hagyják el a várost, mint ahányan érkeznek a településre. A Jász-Nagykun-Szolnok megyei járásközpontok átlagát meghaladóan vándorolnak el a településről, mely jelzi, hogy a település önmegtartó erejének fejlesztése elengedhetetlen.

7. ábra: Vándorlási egyenleg (állandó, ideiglenes együtt) (ezrelék)



Forrás: TEIR

Megállapítható, hogy a járási és városi adatok jelentősen kedvezőtlenebb képet mutatnak a megyei és országos adatokhoz képest. Az adatok alapján hangsúlyozható, hogy a népességfogyás egyik meghatározó oka a lakosság természetes fogyása.

Összességében elmondható, hogy a város demográfiai tendenciáinak alakulása az utóbbi években negatív irányba mozdultak, az állandó népesség csökkenése egyrészt a vándorlási veszteségnek, másrészt a természetes fogyásnak köszönhető, de a település korstruktúrája is előre vetíti, hogy a város elöregedése is problémát jelent. Ez hosszútávon jelentős rontja a város versenyképességét, ennek kompenzálására a szuburbanizációs folyamatok felerősödése révén lenne lehetőség, amely a fenti adatok figyelembevételével egyelőre és továbbra is megkérdőjelezendő.

1.7.1.2. Nemzetiségi összetétel

A roma népességre vonatkozóan kevés hivatalos adat áll rendelkezésünkre. A 2001-es népszámlálási adatok szerint Kunszentmárton városában mindösszesen a lakosság 0,3 %-a vallotta magát roma származásúnak. A népszámlálási adatok azért megbízhatatlanok, mivel a legtöbb roma származású ember nem vallja magát romának.

6. táblázat: A lakosság nemzetiségi kötődése 2011.

Nemzetiségi kötődés	Arány
magyar	83,2%
bolgár	0,0%
cigány (roma)	1,3%
görög	0,0%
horvát	0,0%
lengyel	0,0%
német	0,4%
örmény	0,0%
román	0,1%
ruszin	0,0%
szerb	0,0%
szlovák	0,0%
szlovén	0,0%
ukrán	0,0%
egyéb, nem hazai nemzetiség	0,3%
nem kívánt válaszolni, nincs válasz	16,8%

Forrás: KSH (2011. évi népszámlálás)

A településen Roma Nemzetiségi Önkormányzat működik. A városban a népességen belül alacsony a romák aránya és a roma lakosság a településen szétszóródva él. A lakosságon belüli arányukról pontos adat nincs.

A statisztikai adatok és a segélyezési tapasztalatok alapján egyik legsúlyosabb gond a szegénységben élők, közöttük a roma népesség helyzetének fokozatos romlása. A csökkenő nem-roma népességgel szemben létszámuk nő: a Roma Nemzetiségi Önkormányzat szerint a roma népesség aránya jelentősen magasabb, mint amit a népszámlálási adatok mutatnak. Figyelembe véve, hogy e népességen belül magasabb az alacsonyabb végzettségű, munkaerő-piaci és jövedelmi szempontból is hátrányos helyzetben lévő ember, körükben jóval sűrűbben jelentkezik a leszakadás, a kiszorulás az életlehetőségekből mind a tanulás, mind a foglalkoztatás, mind az egészségügyi szolgáltatások területén.

Kunszentmárton városában a népszámlálási adatok tanúsága szerint mindösszesen 20 fő sorolta magát egyéb, nem hazai nemzetiségek közé.

A becsült adatok alapján elmondható, hogy erőteljes etnikai szegregáció nem tapasztalható hivatalosan, a KSH által lehatárolt szegregátumok nem nemzetiségi alapúak, hanem az úgynevezett szegregációs mutató alapján kerültek beazonosításra.

A KSH által lehatárolt három szegregátum az alábbiak:

1. sz. szegregátum: Kungyalu Móra Ferenc út
2. sz. szegregátum: Délnyugati városrész, Munkácsy út és Érpárt u. közötti terület
3. sz. szegregátum: Babits M., Juhász Gy., Krúdy utca által határolt terület

A szegregátumok bővebb bemutatására jelen dokumentum 3. fejezetében kerül sor.

1.7.1.3. Képzettség

A lakosság iskolai végzettségére vonatkozóan a KSH a népszámlálások alkalmával gyűjt információt. A 2011-es népszámlálás tekinthető a legfrissebb, más területi szintekkel összehasonlítható adatforrásnak. A népesség átlagos képzettségi színvonala ugyancsak a felzárkózás irányába mozdult el, de a magasabb képzett népesség arányának növekedése elmaradt az országos ütemtől. A bérköltségek a megyében elmaradnak az országos átlagtól, amíg 2011-ben a teljes munkaidőben foglalkoztatottak átlagos havi munkajövedelme Jász-Nagykun-Szolnok megyében 173 eFt volt, addig országosan 218 eFt. A nagyobb városokban a munkaerő felkészültsége megfelelő (talán a műszaki végzettségű szakemberek hiányoznak), de a rurális térségekben alacsony az iskolai végzettség és hiányos a szakképzettség.

Az adatok alapján rögzíthető, hogy Kunszentmárton város népességének iskolázottsága a „legalább középiskolai érettségivel rendelkezők”, valamint az „egyetemi vagy főiskolai oklevéllel rendelkezők” mutató vonatkozásában elmarad a megyei és országos szinttől. Emellett „az általános iskola első évfolyamát sem végezte el” mutató esetében a 2011-es adatok kedvezőbbek a megyei és országos mutatónál, míg a „legalább általános iskolai végzettséggel rendelkezők aránya” Kunszentmártonban jobb a Jász-Nagykun-Szolnok megyei aránynál, de elmarad az országos szinttől.

2001 és 2011 között Kunszentmárton népességének képzettségi szintje jelentősen emelkedett.

7. táblázat: Kunszentmárton város lakossága iskolai végzettség szerint megyei és országos összehasonlításban (2001, 2011)

Adattípus	2001 (%)	2011 (%)	Változás 2011/2001 viszonylatában (%)
általános iskola első évfolyamát sem végezte el (városi)	0,4	0,5	0,1
megyei	0,8	0,7	-0,1
országos	0,7	0,6	-0,1
15-X éves korosztályban legalább általános iskolai végzettséggel rendelkezők aránya (városi)	84,7	93,6	8,9
megyei	85,0	92,8	7,8
országos	88,8	95,1	6,3
18-X éves korosztályban legalább középiskolai érettségivel rendelkezők aránya (városi)	26,7	38,5	11,8
megyei	30,5	40,0	9,5
országos	38,2	49,0	10,8
24-x éves korosztályban egyetemi vagy főiskolai oklevéllel rendelkezők aránya (városi)	7,2	10,8	3,6
megyei	8,9	13,3	4,4
országos	12,6	19,0	6,4

Forrás: KSH (2001. és 2011. évi népszámlálás)

A megye és így Kunszentmárton Város lakosainak iskolázottsági, képzettségi viszonyainak az országosnál lényegesen kedvezőtlenebb alakulásában lényegi összefüggés mutatható ki a változás és

a munkamegosztás hierarchikus szerkezetének változása (a vezető állású- és értelmiségi foglalkozási státuszok kínálatának beszűkülése) és a vándorlási intenzitása között, ami azt sejteti, hogy a megfelelő munkamegosztási státuszok hiányában más képzettségi rétegeknél tömegesebbé vált a felsőfokú végzettségűek, az értelmiségiek elvándorlása, továbbá be- ill. visszaköltözésének elmaradása.

Kedvező folyamatoknak tűnik a megyei és járási foglalkoztatottsági paktumok létrejötte, amely a helyi képzések piaci igényeknek megfelelő kialakítását célozzák.

Kunszentmárton Város Önkormányzata, mint projektgazda által megvalósított „Foglalkoztatási paktum megvalósítása a Kunszentmártoni Járásban” című, „TOP-5.1.2-15-JN1 - Helyi foglalkoztatási együttműködések” konstrukcióban megvalósuló projekt támogatási összege 420 978 675.- HUF.

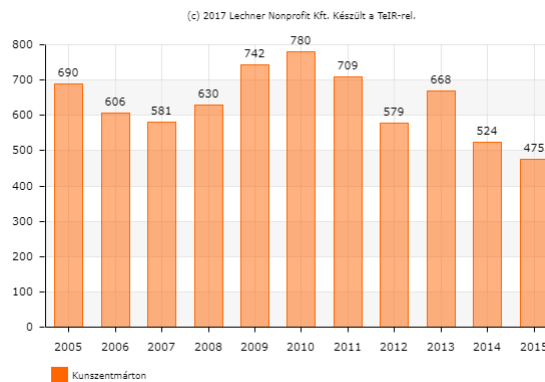
A projekt célja, hogy Kunszentmárton Város Önkormányzata és a Jász-Nagykun-Szolnok Megyei Kormányhivatal konzorcium keretében kívánja megvalósítani jelen helyi paktum létrehozására irányuló projektjét. A konzorcium célul tűzte ki a térségben az emberi erőforrások fejlesztését, a foglalkoztatás ösztönzését és a társadalmi együttműködések támogatását. A projekt célja a Pályázati Felhívással összhangban a Kunszentmártoni járásban helyi foglalkoztatási együttműködés, paktum létrehozása, illetve foglalkoztatási és képzési programok megvalósítása, a helyi munkaerő minőségének és foglalkoztathatóságának javítása, a gazdaság fellendítése, a foglalkoztatási szint növelése, a lakosság életszínvonalának növelése, a járás fejlődési potenciáljának erősítése érdekében. A projekt további célja olyan komplex programok megvalósítása, mely a termelékenység javításán keresztül, növeli a térség versenyképességét. A program megvalósításába mind a civil, mind a köz-, mind pedig a versenyszféra bevonásra kerül, úgymint megyei önkormányzat, Magyar Kereskedelmi és Iparkamara, vállalkozások érdekképviselői stb.

1.7.1.4. Foglalkoztatottság

A munkaképes korú népesség a településen jelenleg 5 739 fő, regisztrált munkanélküliek száma a településen az elmúlt években a 2009.-2011. esztendőkből volt a legmagasabb.

Regisztrált munkanélküli az a személy, aki a munkaviszony létesítéséhez szükséges feltételekkel rendelkezik, és oktatási intézmény nappali tagozatán nem folytat tanulmányokat, és öregségi nyugdíjra nem jogosult, valamint rehabilitációs járadékban nem részesül, és az alkalmi foglalkoztatásnak minősülő munkaviszony kivételével munkaviszonyban nem áll és egyéb kereső tevékenységet sem folytat, és elhelyezkedése érdekében az illetékes kirendeltséggel együttműködik, és akit az illetékes kirendeltség álláskeresőként nyilvántart. A hivatalos adatbázisok alapján az elmúlt években az alábbiak szerint alakult a regisztrált munkanélküliek száma Kunszentmárton városában.

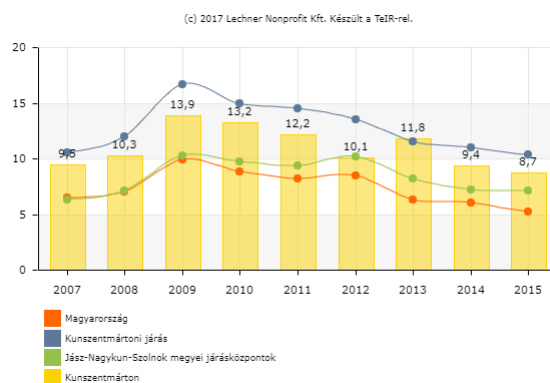
8. ábra: Regisztrált munkanélküliek száma (fő)



Forrás: TEIR

A nyilvántartott álláskeresők aránya a munkaképes korú népesség százalékában a Jász-Nagykun-Szolnok megyei járásközpontok és a magyarországi átlagot is meghaladóan rossz a településen.

9. ábra: Nyilvántartott álláskereső aránya a munkaképes korú népesség százalékában (%)



Forrás: TEIR

A munkanélküliségi adatokat az elmúlt időszak vonatkozásában az alábbi táblázat tartalmazza a Nemzeti Foglalkoztatási Szolgálat adatszolgáltatása alapján.

8. táblázat: Munkanélküliségi adatok

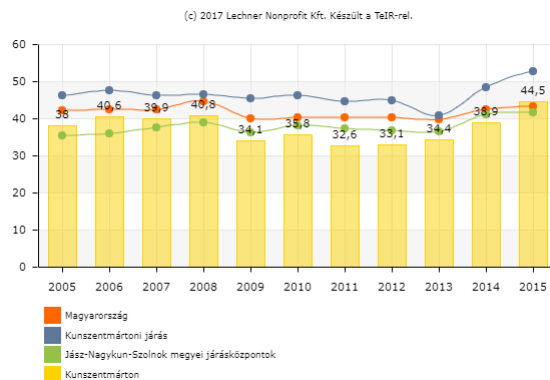
	Nyilvántartott össz. (Fő)	Foly.nyilv. hossz>365 nap (Fő)	Járadék tip.ell. (Fő)	Segély tip.ell. (Fő)	Munkav. Korú népes. (Fő)	Relatív mutató (%)
2017. 09. 20-i állapot szerint	327	108	43	49	5 739	5,70
2017. 08. 20-i állapot szerint	333	111	35	50	5 739	5,80
2017. 07. 20-i állapot szerint	364	115	48	50	5 739	6,34
2017. 06. 20-i állapot szerint	372	120	42	50	5 739	6,48
2017. 05. 20-i állapot szerint	357	119	42	47	5 739	6,22
2017. 04. 20-i állapot szerint	401	131	58	45	5 739	6,99
2017. 03. 20-i állapot szerint	425	134	44	43	5 739	7,41
2017. 02. 20-i állapot szerint	336	131	37	44	5 739	5,85
2017. 01. 20-i állapot szerint	345	135	41	43	5 739	6,01

Forrás: Nemzeti Foglalkoztatási Szolgálat, saját szerkesztés

Folyamatosan jelen van a multinacionális cégek elszívó hatása, valamint az ország más részeiből érkező munkáltatók is megjelentek toborzás céljából.

Kunszentmárton Város Településrendezési Terv
MEGALAPOZÓ VIZSGÁLAT – I./III. KÖTET

10. ábra: Legfeljebb 8 általános iskolát végzett regisztrált munkanélküliek aránya (az összes munkanélküli százalékában)

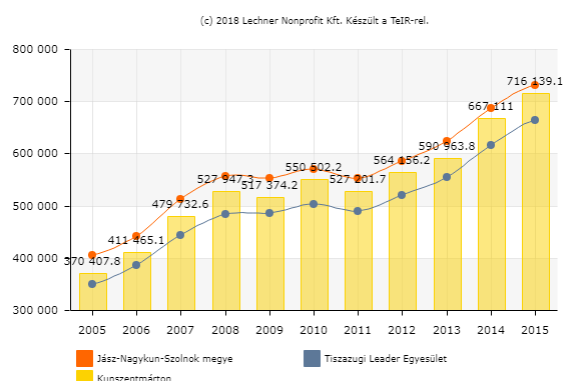


Forrás: TEIR

A településen a közfoglalkoztatásban részt vevők száma növekszik. Többnyire szakképzést nem igénylő, kisegítő vagy segédmunkás munkakörben foglalkoztatja az önkormányzat és intézményei elsősorban a foglalkoztatást helyettesítő támogatásban részesülőket. Az önkormányzat alkalmaz közfoglalkoztatottakat valamennyi intézményénél, és törekszik, hogy még ha csak közfoglalkoztatás formájában is, de növekedjen azok száma, akik munka után kapnak díjazást, és ennek alapján tartják el családtagjaikat.

1.7.1.5. Jövedelmi viszonyok

11. ábra: Egy lakosra jutó nettó belföldi jövedelem (Ft)



Forrás: TEIR

A lakónépesség jövedelmi viszonyait jól reprezentáló mutató az egy lakosra jutó nettó belföldi jövedelem értéke. A táblázat tartalmazza egyrészt Jász-Nagykun-Szolnok megyei járásközpontokra vonatkozó adatokat, azok átlagos értékét, valamint az elemzésnek értelmezési keret biztosító Kunszentmártoni járási és a magyarországi átlagos értéket. Jelen témakör tekintetében minden releváns területi szintre a 2014. évi adatsorok állnak maradéktalanul rendelkezésre, így az elemzés alapját a 2014. évekre vonatkozó adatok adják.

Megjegyzendő, hogy Kunszentmárton esetében rendelkezésre állnak a 2015. évi adatok is, mely szerint a 2015. évben az egy lakosra jutó nettó belföldi jövedelem értéke 716.139,1.-Ft-os értéket mutat, illeszkedve a kedvező növekedési tendenciához az előző esztendőkhöz képest.

9. táblázat: Egy lakosra jutó nettó belföldi jövedelem (Ft)

Egy lakosra jutó nettó belföldi jövedelem (Ft)	2014.	lakónépesség (2014.)
Jászberény	868.003	26.372
Jászapáti	628.127	8.442

Kunszentmárton Város Településrendezési Terv
MEGALAPOZÓ VIZSGÁLAT – I./III. KÖTET

Egy lakosra jutó nettó belföldi jövedelem (Ft)	2014.	lakónépesség (2014.)
Tiszafüred	691.350	11.091
Kunhegyes	576.402	7.645
Szolnok	898.860	72.786
Törökszentmiklós	649.975	20.626
Karcag	624.672	20.163
Mezőtúr	643.723	16.675
Kunszentmárton	677.111	8.484
Kunszentmártoni járás	560.830	-
Jász – Nagykun – Szolnok megyei járásközpontok	767.627	-
Magyarország	781.783	-

Forrás: KSH / TEIR (saját szerkesztés)

Az „Egy lakosra jutó nettó belföldi jövedelem” mutató a személyi jövedelemadóköteles jövedelem adóval csökkentett értéke egy lakosra vetítve értékét fejezi ki.

A mutató alapvetően jól reprezentálja egy-egy település helyi gazdaságának erejét, a településen elérhető munkahelyek és az általuk biztosított jövedelemszínvonalat, így annak értéke fontos szempont a helyi gazdaság erősségének vizsgálatakor is. Természetesen egyes, a vizsgálati szempontot befolyásoló további, a helyi társadalomra vonatkozó folyamatokat (például a településről munka miatt ingázók aránya) nem integrál.

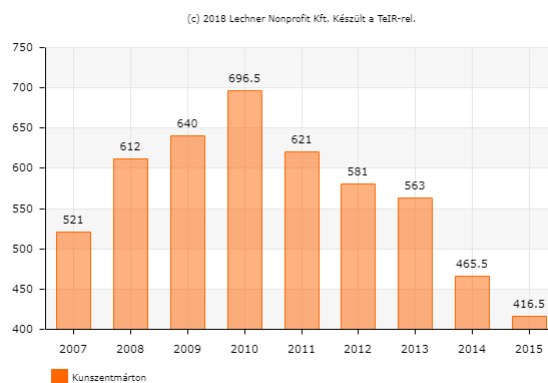
A megyeszékhely, Szolnok MJV, mint a megye gazdasági központja jelentősen magasabb értékkel bír, valamint Jászberény emelkedik ki az összehasonlításból számottevő gazdaságával. Kunszentmárton a Jász – Nagykun – Szolnok megyei járásközpontok átlagától (767.627.-Ft) valamivel szerényebb, de a Kunszentmártoni járás átlagát (560.830.-Ft) szignifikánsan meghaladó értéket prezentál.

Összességében Jász-Nagykun-Szolnok megyei átlag is elmarad a magyarországi átlagtól (781.783.-Ft), mutatva a megye összességében szerényebb gazdasági potenciálját.

Megjegyzendő, hogy adott település lakónépességének nagysága és a vizsgált egy lakosra jutó nettó belföldi jövedelem alapvetően relevanciában áll, de nem az egyetlen meghatározó változó. Jól működő helyi gazdaság és jelenetős vállalkozások jelenléte, betelepülése pozitívan változtatja annak értékét.

A települési lakosság viszonylag alacsony jövedelmi viszonyának egyik oka az alacsony presztízsű foglalkoztatási csoportokban foglalkoztatottak aránya. Alacsony presztízsű foglalkoztatási csoportnak számít az ipari és építőipari (FEOR 7), a gépkezelő, összeszerelő, járművezető (FEOR 8) valamint a szakképzettséget nem igénylő (egyszerű) foglalkozások (FEOR 9) foglalkoztatási főcsoportokba tartozók. Szerencsére a Jász-Nagykun-Szolnok megyei átlagnál jobb az alacsony presztízsű foglalkoztatási csoportokban foglalkoztatottak száma Kunszentmárton városában.

12. ábra: Rendszeres gyermekvédelmi kedvezményben részesítettek átlagos száma (fő)



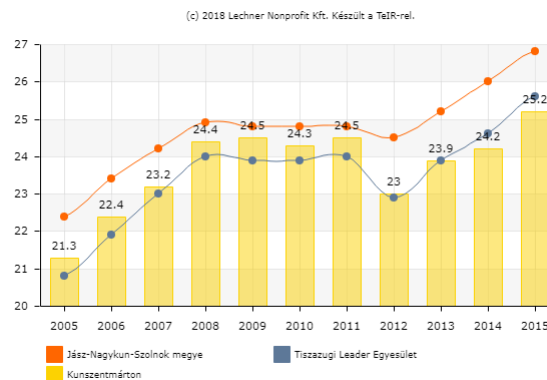
A gyermeket gondozó családok esetében szociális alapon állapítják meg a gyermek rendszeres gyermekvédelmi kedvezményre való jogosultságát, alapvetően amennyiben a gyermeket gondozó családban az egy főre jutó havi jövedelem összege nem haladja meg az öregségi nyugdíj mindenkori legkisebb összegének (a továbbiakban: az öregségi nyugdíj legkisebb összege) a 140%-át.

1.7.1.6. Életminőség

1.7.1.6.1. Nagy értékű fogyasztási cikkek

Az életminőséget, illetve annak anyagi tényezőit áttételesen jellemző mutatók közül viszonyítási alapot jelent a lakosság tulajdonában álló nagy értékű fogyasztási cikkek száma és értéke.

13. ábra: Száz lakosra jutó személygépkocsik száma (db)



Forrás: TEIR

Ezek közül az egyik legjellemzőbb mutató az 1000 főre jutó személygépkocsik számának változása. A személygépkocsik száma az elmúlt időszakban emelkedett, azonban elmaradó képet mutat a megyei átlagtól.

1.7.1.6.2. Közbiztonság

Kunszentmárton város bűnügyi helyzetét az egységes nyomozó hatósági és ügyészségi bűnügyi statisztika (a továbbiakban: ENYÜBS) statisztikai adatai alapján vizsgálva megállapítható, hogy 2017. évben a rendőri eljárásokban a városban regisztrált bűncselekmények száma a 2016. évi emelkedést követően, 2017. évben jelentősen csökkent (474-ről 171-re), mely az elmúlt 8 év legalacsonyabb értéke. A korábbi években a bűncselekményszám hullámzó tendenciát mutatott. 2017. évben a Kunszentmártoni Rendőrkapitányság illetékességi területén regisztrált bűncselekmények 25,3 %-át követték el a városban.

A közterületen elkövetett bűncselekmények száma 2016. évi emelkedést követően 2017. évben 74-ről 52-re csökkent.

A város illetékességi területén regisztrált kiemelten kezelt bűncselekmények száma az össz-bűncselekményekhez hasonlóan csökkent (115-ről 87-re), mely az elmúlt 8 év legalacsonyabb értéke.

A garázdaságok száma a 2016. évi csökkenést követően 2017. évben jelentősen csökkent (19-ről 7-re), számuk az elmúlt években hullámzó tendenciát mutatott.

Önbíraskodás bűncselekményét az elmúlt 5 évben nem regisztrált a statisztika.

A lopás bűncselekmények száma 2016. évhez képest ismételen csökkent (74-ről 69-re. Személygépkocsi lopást az elmúlt 5 évben nem regisztrált a statisztika.

A lakásbetörések száma a 2016. évi csökkentéshez képest 2017. évben jelentősen csökkent (21-ről 4-re); rablás bűncselekményt nem regisztrált a statisztika.

Rongálás bűncselekményt 2016. évben 5 alkalommal, míg 2017. évben 3 alkalommal regisztrált a statisztika.

A Kunszentmártoni Rendőrkapitányság illetékességi területén elkövetett tulajdon elleni szabálysértési ügyszám adatok vonatkozásában 2017. évben 12 %-os csökkenést tapasztalható az előző év azonos időszakához viszonyítva. A szabálysértési ügyek közül a bolti lopásoknál 7 %-os, az egyéb lopásoknál 16 %-os, és az egyéb tulajdon elleni szabálysértési ügyszám adatok tekintetében 3 %-os csökkenést tapasztalható. 2017. évben a tulajdon elleni szabálysértési ügyeket nézve, 108 esetben került megszüntetésre az eljárás, mivel az elkövető személye nem nyert megállapítást. Szintén 108 esetben került bíróság elé az ügy.

A közlekedésbiztonságot tekintve 2017. évben a Kunszentmártoni Rendőrkapitányság illetékességi területén 57 esetben személyi sérüléssel járó baleset történt, mely a 2016. évi 50-hez képest 14 %-os emelkedést mutat. Kunszentmárton területén 2017. évben 3 halásos kimenetelű közúti baleset történt; súlyos személyi sérüléssel járó közúti baleset 11 volt, míg könnyű sérüléssel járó 8 volt. Jellemző baleseti ok volt a gyorskanyarodás, a kanyarodás és az elsőbbségadás szabályainak megszegése, a balesetekhez kapcsolódóan az ittas vezetés nem volt jellemző.

A rendőri állomány a közlekedésrendészeti ellenőrzések során kiemelt figyelmet fordított a megengedett sebesség határok betartásának ellenőrzésére, az ittas, illetve a bódult állapotban lévő járművezetők helyi akcióiban, ún. FINN metodikájú ellenőrzések során történő kiszűrésére. Ezen ellenőrzések során 2017. évben 5457 fővel szemben került sor alkohol-teszter alkalmazására.

A rendvédelmi szerv közúti ellenőrzéseit a 45-ös főközlekedési útra, a 44-es főközlekedési útra, valamint a Tiszaföldváron átvezető 4633. számú út és 442. számú útra koncentrálták.

A Rendőrkapitányság illetékességi területén, az illegális migráció elleni szűrő-ellenőrző háló működtetése során a jóváhagyott tervek alapján folyamatosan, a napi szolgálati feladatokba beépítve ellenőrzésre kerültek a szórakozóhelyek, megállóhelyek, állomások, piaci árusító helyek, illetve a településen átvezető főbb útvonalak, gyűjtőutak.

A Kunszentmártoni Rendőrkapitányság a bűnfelderítés mellett nagy hangsúlyt fordít a bűnmegelőzésre is. 2017. évben is tovább folytatta a fiatalok, idősek áldozattá, illetve ismételt áldozattá válásának megelőző programjait. A sértett-védelmi programot 2017. évben is tovább folytatták, melynek célja a folyamatos és visszatérő rendőri jelenlét mellett az állampolgárok rendőrségbe vetett bizalmának és biztonságérzetének növelése. Ezen túlmenően a prevenciók tevékenységbe bevonták a Kunszentmártoni Polgárőr Egyesületet, tanya- és falugondnokait, a házi orvosokat, védőnőket, családsegítő szolgálatot, valamint a város polgármesteri hivatalát. A Kunszentmártoni Rendőrkapitányság 2016. évben kapcsolódott be a „Házhoz megyünk!” Rendőrség megelőző vagyonvédelmi programjába, melynek keretében kiemelt figyelmet fordítanak a lakosság közvetlen és személyes tájékoztatására, valamint tájékoztató jellegű kiadványok részükre történő átadására.

A Kunszentmártoni Rendőrkapitányság főbb célkitűzései között szerepel a térfigyelő kamerarendszer fejlesztéséből adódó lehetőség kihasználásával történő együttműködés, eredményes és hatékony fellépés a bűncselekményekkel szemben.

1.7.1.7. Lakásállomány

A KSH nyilvántartása alapján Kunszentmárton városában 2017. január 01. napján a lakások száma 3.988 darab volt. A lakásállomány komfortfokozatának átfogó felmérésére a népszámlálás

keretében került sor, így azok adatait vizsgálva megállapítható, hogy a lakásállomány minőségileg fejlődő képet mutat.

Kunszentmártonban a KSH 2011. évi népszámlálása szerint 3.997 lakás volt, 2001-ben 3.960, tehát a lakásállomány kis mértékben gyarapodott a két évi közti időszakban. A települések jellemzően nem tudnak azonos életminőséget nyújtani a lakosság számára minden területen. Egyes városrészek, illetve kisebb területi egységek kiemelkednek, míg mások az átlagos városi szint alatt maradnak. Az életminőség egyik meghatározó mérőfoka a területen található lakások minősége, komfortfokozata. Az alacsony komfortfokozatú lakások aránya Kunszentmárton esetében városi szinten 2001-ben 31,7%, 2011-ben 17,1% volt, tehát jelentősen csökkent a két vizsgálati időpont között, azaz javult a településen élők életminősége. A 2001-2011 közötti javulás azzal is indokolható, hogy a 2006-os árvíz után sokan kaptak támogatást a károk helyrehozatalára.

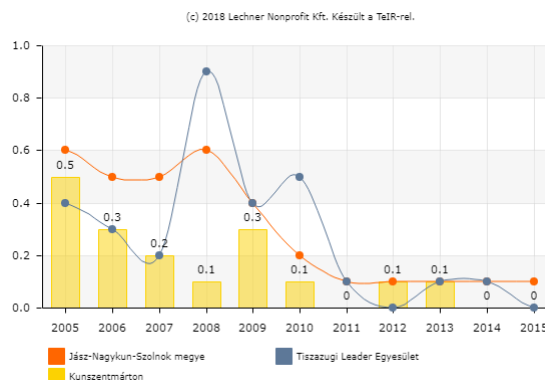
10. táblázat: Lakások komfortossága Kunszentmártonban 2001-ben és 2011-ben

Kunszentmárton	Összkomfortos	Komfortos	Félkomfortos	Komfort nélküli	Szükség- és egyéb lakás	Összesen
2001	1280	1429	408	755	88	3960
2011	1 478	1 841	223	431	24	3 997

Forrás: KSH Népszámlálás 2001, 2011

Az országos tendenciához hasonlóan Kunszentmárton városában is visszaesett a lakásépítések száma, amely a lakásállomány fiatalításának, minőségi fejlesztésének gátja.

14. ábra: Épített lakások az éves lakásállomány százalékában (%)



Forrás: TEIR

A közüzemi ivóvízvezeték-hálózatba bekapcsolt lakások aránya közel 100%-os, a közcsatornahálózatba bekapcsolt lakások aránya is magas (közel 80%-os), így a közműöllő (közcsatornahálózatba bekapcsolt lakások aránya a vezetékes ivóvízhálózatba bekapcsolt lakások százalékában) közel 80%-os, ami a megyei átlagot is meghaladó érték.

Az építésügyi hatósági tájékoztatás szerint az elmúlt években a lakásépítések száma hullámzó tendenciát mutat, azonban általánosságban elmondható, hogy a számuk folyamatosan csökken. A megváltozott jogszabályi környezet alapján a lakosság számára lehetővé vált, hogy új lakóépület építése esetén építési engedélyezés nélkül, ún. egyszerű bejelentés alapján kezdje meg a lakóépületének kivitelezését. A jogszabályi változások azonban nem egyszerűsítették sem az építetők, sem a kivitelezők helyzetét, sok olyan jellegű többletfeladatot rónak minden fél részére, mely jelentős többletkiadással is jár, a korábbi szabályozáshoz képest.

Kunszentmárton városban egy- két új lakóház építésétől eltekintve az építetők 2017. évben is a meglévő lakóépületek átalakítását, felújítását, vagy bővítését végeztették el. A kiadott építési engedélyek száma azonban a korábbi évekhez képest csökkenő tendenciát mutat, azonban a

folyamatban lévő kivitelezések száma a korábbi évekhez képest kis mértékben emelkedett, mely azzal magyarázható, hogy a jogszabályi előírások alapján egyre kevesebb esetben kell építési engedélyt kérni a tervezett kivitelezési munkálatokra.

Kunszentmártonhoz hasonlóan a járás többi településén is ugyanezen tendencia tapasztalható a lakásépítésekkel kapcsolatosan, kivétel ez alól Cserkeszőlő, mely település turisztikai vonzerejének köszönhetően a lakásépítések (ill. üdülők) száma stagnál.

1.7.2. Térbeli-társadalmi rétegződés, konfliktusok, érdekviszonyok

A KSH által lehatárolt három szegregátum az alábbiak:

1. sz. szegregátum: Kungyalu Móra Ferenc út
2. sz. szegregátum: Délnyugati városrész, Munkácsy út és Érpárt u. közötti terület
3. sz. szegregátum: Babits M., Juhász Gy., Krúdy utca által határolt terület

A szegregátumok bővebb bemutatására jelen dokumentum 3. fejezetében kerül sor.

1.7.3. Települési identitást erősítő tényezők

A nagy múltú város egyedi településképét, kulturális örökségét a templomok, a város helyi védett középületei, műemlékei formálják. Ki kell emelni a műemléki védelem alatt álló Római Katolikus Templomot, mely megépítése óta uralja a településképet, ékessége a városnak. A Kunszentmártoni Értéktár Bizottság a városhoz kapcsolódó nemzeti kulturális és természeti értékek nyilvántartását szolgálja, melyben helyet kapott „Bozsik Kálmán öröksége”, „Pannónia”, a „Kunszentmártoni Cseuz malom” éppúgy, mint a „Barátfüle, lekváros papuccsal”.

A helyi identitás erősítését szolgálja a városközpont felújítása, a közterületek zöldfelületi rekonstrukciója, a város főbb útjainak virágosítása, a Körös- parti sétány kiépítése, a kishajó kikötő, és a városban található jelentős egyéb zöldterületek, játszóterek, rekreációs területek.

Fontos helyet foglalnak el a település életében a különböző városi-, illetve városrészi szintű hagyományosan évente megrendezésre kerülő közösségi események: Városnap, Körösi halászlé főző verseny, Lecsófőző verseny, stb., valamint a már országos hírre szert tett Hármaskörös-Gáti futás, a Roncsderbi, és a Szent Márton Fogathajtó Kupa, melyek megrendezésében a különböző civil szervezetek meghatározó szerepet vállalnak.

A havonta megjelenő Kunszenti híreket a város minden lakója olvashatja a városi honlapon, illetve naprakész információkat is kaphat a város digitális újságjából a www.kunszentihirek.hu oldalon. A Képviselő- testületi üléseket, illetve városi rendezvényeket, eseményeket a lakosok képernyőn is figyelemmel kísérhetik.

1.7.3.1. Vallási felekezetek

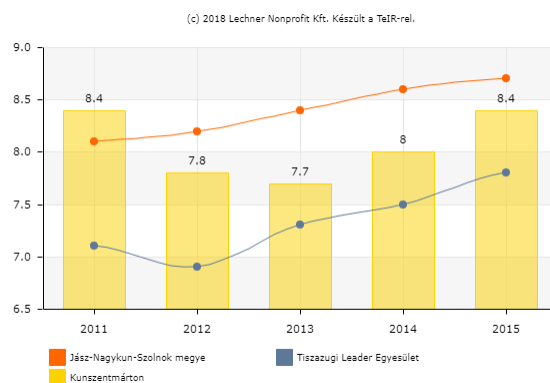
A településen jelenlévő és jelentős társadalmi integráló szerepet betöltő egyházak az alábbiak:

- Római Katolikus Egyházközség
- Református Egyházközség
- Hetednap Adventista Egyházközség

1.7.3.2. Civil szervezetek

Kunszentmárton városában aktív civil élet zajlik. A civil szervezetek a település társadalmi életének legtöbb szegletét lefedik. Az Önkormányzat jó és aktív kapcsolatot tart fenn a civil szervezetekkel.

15. ábra: Regisztrált nonprofit szervezetek ezer lakosra jutó száma (db)



Forrás: TEIR

Civil szervezetek:

- Szent Márton Alapítvány
- Civil Szervezetek Szövetsége
- Magyar Vöröskereszt Kunszentmárton Területi Szervezete
- Kunszentmártoni Gazdakör
- Mozgáskorlátozottak Tiszazugi Egyesülete
- Munkanélküliek és Családsegítők Szociális, Kulturális Alapítványa
- Tiszazugi Leader Egyesület
- „Tehetséggondozás Alapítvány”
- Kunszentmárton Kultúrájáért Alapítvány
- Kunszentmárton Városi Általános Iskola Diákönkormányzat
- Kiművelt Emberfőkért Alapítvány
- Szent Márton Lovas Egyesület
- Andante Művészeti Közhasznú Alapítvány
- Kunszentmártoni Csillagászati, Környezet- és Természetvédő Egyesület
- Kunszentmártoni Fúvószenekar Közhasznú Alapítvány
- Kunszentmártoni Mazsorett és Modern Táncscsoport
- Kunszentmártoni Hagyományőrző és Nyugdíjas Egyesület – Dalkör, Hímzőkör, Gyűjtőkör
- Kunszenti Szépkorúakért Alapítvány
- Körös Gáti Futók
- Binder Ottó Olimpiai Baráti Kör
- Kungyalui Szülői Közösség
- Városi Nőklub
- Hímző Szakkör
- Vásártéri Közösség
- Dalma Dance Klub Hungary Kft.
- Epreskerti Közösség
- Együtt a Gyermekéért Alapítvány
- Teremjászat (baráti társaság)
- ANDANTE Művészeti Közhasznú Alapítvány (Zeneiskola fenntartója)
- Szilárdfy Jakab Városvédő és Hagyományőrző Közhasznú Egyesület
- Körös Horgász Egyesület
- Fekete István Horgász Egyesület
- KÖZ-ÉP-PONT Közösségfejlesztő Egyesület
- „Csengedi” Hímzőkör
- Alkotók Szabad Társasága – festők
- Napsólyom Baranta Egyesület
- „Süss fel nap” Alapítvány Gyermekéért
- „Körös” Vadásztársaság

- Városi Polgárőrség
- Szilver Tánccsoport Egyesület
- Ternipe Tánccsoport
- Szent Márton Társulat (színtársulat)

Sportszervezetek

- Kunszentmártoni Torna Egylet (KuTE)
- Kunszentmárton Diáksport Egyesület
- Unitrade Kézilabda Klub
- Körös GYM
- Körös Gold Diák Sportegyesület

1.7.3.3. Testvérvárosok

Kunszentmárton városa jól működő nemzetközi kapcsolatrendszerrel bír. A településnek több testvérvárosa is van, akikkel aktív kapcsolatot tart fenn.

Teterow

Teterow Németország északi részén, Mecklenburg Vorpommern tartomány földrajzi középpontjában, a mecklenburgi Svájcban, a Teterowi tó partján fekszik. A város 10 ezer lakosú, tartozik hozzá még néhány kisebb falu, mint Niendorf, Pampow és Teschow.

A város polgármestere 1990 óta Dr. Reinhard Dettmann, akit a város lakói 2009 szeptemberében újabb 8 évre újraválasztottak. Az Ő nevéhez fűződik Kunszentmárton városával a partnerkapcsolat létrehozása, melyet 1993-tól folyamatosan ébren tartunk. A teterowi csuka monda egyike a helyi lakosok együgyűségéről szóló történeteknek, mely így szól: A teterowi polgárok a teterowi tóban egy nagy csukát fogtak. Mivel néhány nap múlva esedékes volt a fejedelem idelátogatása, elhatározták, hogy ebből a halból fognak számára fenséges vacsorát készíteni. De hogyan tartsák addig frissen? Úgy gondolták, ha a nyakába csengőt kötnek és visszaengedik a tóba, később meg fogják találni. Még a helyet is megjelölték, ahol a csukát visszaeresztették. Amikor aztán a hal keresésére került sor, hát az természetesen sikertelennek bizonyult. Erre a történetre emlékezve rendezik meg minden év májusában a „Hechtfest”-et (Csukaünnep), melynek csúcspontja a csuka monda színházi bemutatója. Az ünnep mottója: „A csuka még él”. 2015-ben Teterow a jubileumi „Hechtfesten” várossá nyilvánításának 780. évfordulóját ünnepelte.

Csíkszentmárton

Csíkszentmárton Alcsík központjának számító nagyközség, a "pityóka-ország" központja. Csíkszeredától 17, Tusnádfürdőtől 15 km-re települt. Csíkcsekefalvával összenőtt település. 1850-től hosszú ideig járási székhely volt. Mint községközpont még négy falut igazgat: Csíkcsekefalva (Ciucani), Csíkkozmás (Cozmeni), Lázárfalva (Lăzărești), és Úzvölgye (Valea Uzului).

Verbóc- Feketepatak

Verbóc (ukránul: Вербовец / Verbovec) település Ukrajnában, a Nagyszőlősi járásban található. A település Nagyszőlőstől 16 km-re nyugatra fekszik, határos Feketepatakkal, Szőlősegressel, Mátyfalvával és Puskinával (Újverbóc). Közúton a járási központ két irányból közelíthető meg: Mátyfalván keresztül illetve Egres irányából. A falu kisvasúttal is elérhető Feketepatak megállóval. Feketepatak közigazgatásilag Verbóchoz tartozik, a két község mára teljesen összeépült. Verbóc a falun keresztül folyó hasonló elnevezésű patakról kapta nevét: Vrbovac(Verbóc) szláv eredetű szó, mely fűzfával benőtt (füzes) helyet jelent. Árpád-kori településről van szó, nevét az oklevelek 1251-ben, IV. Béla király idejében említették először Vrbovac néven.

Feketepatak (ukránul Чорний Потік) település Ukrajnában, a Nagyszőlősi járásban található. Nincs önálló önkormányzata, közigazgatásilag Verbóc községi tanácsához tartozik. Feketepatak 16 km-re

terül el Nagyszőlőstől, határos Verbőccel, Újverbőccel (Puskina), Salánkkal és Szőlősegressel. Feketepatak Árpád-kori település, nevét az oklevelek 1260-ban említették először Feketepotok néven. Verbóc és Feketepatak közös görög katolikus templommal, református templommal, középiskolával, óvodával, kultúrházzal, művészeti iskolával rendelkezik.

Stryszawa

A dél-lengyelországi Malopolska vajdaság egyik járása Suski, székhelye Sucha Beskidzka. Suski járásban található Stryszawa igazgatási egysége. Az önkormányzathoz 8 község tartozik: Hucisko, Krzeszów, Kuków, Lachowice, Pawelka, Stryszawa és Targoszów.

Stryszawa a Beszkidek három találkozási pontjánál helyezkedik el: a Kis, a Makowski és a Zywieci Beszkidek lábánál, (Jakowiec –1100 m, délen a Leskowca 922 m, és északon a Madahory 929 m). A legnagyobb folyója a Stryszawa, amely a Lachowka, Kocinka és Targoszówka patakok vizét táplálja. A település mentén halad a Zywiec-Sucha Beskidzka vasútvonala.

A község a lengyel Beszkidek egyik legszebb részén található. A szép hegyvidéki természet nagy erdős területen várja itt a hátizsákos túrázni vágyó látogatót. Gazdag természeti adottságokkal rendelkezik a vidék, kiváló klíma, tiszta levegő és víz, egyedülálló hegyi táj, sűrű erdők (bükk és fenyő), gazdag növényvilág, és sokszínű állatvilág jellemzi. Stryszawa környékét sűrűn borítják ösvények, melyek túraútvonalként vannak jelölve. Lehetőség van változatos, festői szépségű gyalogos-, hegyi kerékpáros-, lovastúrára és zarándokút is található a területen. Az útvonalak hossza különböző, és egyik sem tehető meg alapos előkészületek és jó kondíció nélkül.

Kétségtelen előnye, hogy szép természeti értékekkel rendelkezik emellett jó színvonalú szállást is biztosít az ideérkezőknek. Szállodák, panziók, parasztházak, ifjúsági szállók közül lehet választani. A hegyek között egyedi hangulatú vendéglátással, kultúrával, családias légkörrel, tájjelegű konyhával találkozhatnak a látogatók. A Beszkidek határán található Stryszawa tökéletes, közkedvelt helyszín, szinte szanatórium télen és nyáron is akár rövid, akár hosszú távú családi pihenések esetén is.

1.8. A TELEPÜLÉS HUMÁN INFRASTRUKTÚRÁJA

1.8.1. Humán közszolgáltatások

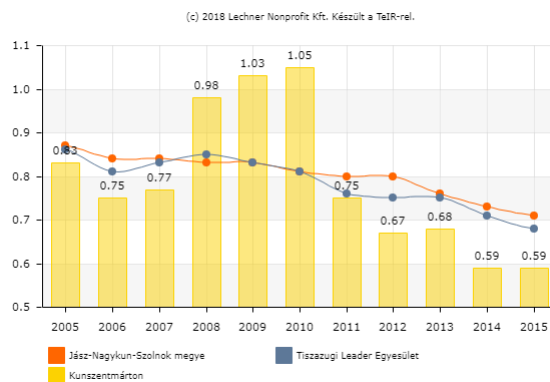
1.8.1.1. Oktatás - nevelés

Óvodai nevelés

A településen az óvodai ellátás is biztosított. Óvodába az a kisgyermek járhat, aki már betöltötte, vagy a felvételtől számított fél éven belül betölti a harmadik életévét. Utóbbi csoportba tartozó gyermekeket csak abban az esetben tudja az intézmény felvenni, ha az összes három éves és annál idősebb gyermek felvételi kérelmét teljesíteni tudja. A nemzeti köznevelésről szóló 2011. évi CXCV. törvény 8. § (2) bekezdésének rendelkezései szerint a gyermek abban az évben, amelynek augusztus 31. napjáig harmadik életévét betölti, a nevelési év kezdő napjától legalább napi négy órában óvodai foglalkozásokon vesz részt.

Kunszentmárton városában önkormányzati fenntartású óvoda mellett egyházi fenntartású óvoda is megtalálható.

16. ábra: Egy óvodai férőhelyre jutó 3-5 évesek száma (fő)



Forrás: TEIR

Kunszentmártoni Általános Művelődési Központ Városi óvoda intézményegysége

Kunszentmárton Város Önkormányzata egy nevelési-oktatási intézményt tart fenn: a Városi Óvodát a Kunszentmártoni Általános Művelődési Központ intézményegységeként. Az intézmény két épületben – a Deák Ferenc utcai iskola épületében 3 csoporttal és a bölcsőde épületében 1 csoporttal – működik. A gyermekek az óvodában háromszori étkezést kapnak tízórai, ebéd, uzsonna.

A beíratott gyermekek rendszeresen járnak óvodánkba, szüleik gondosan nevelik őket, érdeklődők és együttműködők az óvodai nevelés megvalósításában.

Pedagógiai Programjuk kiemelten kezeli a hátrányos helyzetű gyermekekkel való foglalkozást. A tehetségfejlesztő programok segítik a felzárkóztatásukat, esélyegyenlőségüket.

Az intézménynek jó a kapcsolata a társszervekkel, védőnőkkel, gyermekjóléti szolgálattal. Rendszeresen részt vesz az óvodavezető, a gyermek és ifjúságvédelmi felelős a jelzőrendszeri megbeszéléseken.

Az óvoda a civil szervezetek közül a Vöröskereszttel van szorosabb kapcsolatban, családokkal együtt szabadidős programok szervezésében. Intézményünkben Vöröskeresztes alapszervezet működik, melynek tagjai a szülők, nagyszülők köréből kerültek ki. Karácsonykor részt vettek a Cipős doboz akcióban.

A Kunszentmártoni ÁMK Deák Ferenc utcai Óvodai Egységének 2017/2018. tanévének indításakor 92 fő gyermek nevelési feladatait látta el, ezek közül 2 gyermek SNI, más településekről bejáró gyermekek száma 3 fő. Az intézmény 8 fő óvodapedagógussal látja el feladatait. Az óvodás korú gyermekek nyári ellátása is biztosított a településen, a nyári időszakban összevont csoport formájában megoldott a gyermekek nevelése. Az óvoda népszerű nyári táborokat is tart (múzeumlátogatás, könyvtári tábor, úszó tábor, vándor tábor).

A Városi Óvoda 2016. évben elnyerte a „Kincses Kultúróvoda 2016.” címet, melyet az óvoda 3 évig viselhet. Az elnyert pályázati támogatásból sok kulturális tevékenységben vehettek és vesznek részt az óvodás gyermekek és szülei. A Kincses Kultúróvoda 2016. program tehetségfejlesztésük kiemelt területe, méltán büszkék a múzeumban működő, az óvodások részére kidolgozott mintaprojektre. A projekt keretében kidolgozott tematika szerinti foglalkozásokon a kunszentmártoni gyermekeken kívül, a csépai és öcsödi óvodások is részt vesznek.

2017. évben a Városi Óvoda a k+özlekedésbiztonsági akció keretében elnyerte a Biztonságos Óvoda címet.

A Városi óvoda kiemelt feladata a Pedagógiai program keretében megvalósítandó, a mozgásfejlesztés és egészséges életmód megalapozása (vízhez szoktatás, testnevelési foglalkozások), melyeken felmenő rendszerben életkori sajátosságoknak megfelelően vesznek részt a gyermekek.

Szent Anna Katolikus Óvoda

Kunszentmártonban egyházi fenntartásban működik a Szent Anna Katolikus Óvoda. Az önkormányzat és a Szeged-Csanádi Egyházmegye közötti megállapodások rendezik az óvodaépületek használati jogát. Cél, hogy továbbra is kiegyensúlyozott, korrekt együttműködés legyen az Önkormányzat és a Szeged-Csanádi Egyházmegye között, mely az óvodaköteles gyermekek minél eredményesebb óvodai nevelését szolgálja.

A családok megváltozott életkörülményeiből adódóan az óvodában a társadalom valamennyi rétegének gyermeke jelen van. Az eltérő szociokulturális környezetben élő gyermekek számára a környezeti hatások változóak, sajnos sok esetben nem megfelelőek. A normától eltérő viselkedést több esetben tapasztal az intézmény.

A kapcsolat a szülőkkel a csoportban dolgozó óvónők részéről mindennapos, így mindig az aktuális problémákról, nehézségekről értesülhetnek, s az információs láncnak megfelelően, a gyermekvédelmi felelős, illetve, ha az óvoda hatáskörét meghaladja a probléma súlyossága, a megfelelő hatóságokkal felvették a kapcsolatot.

Az óvoda számára elengedhetetlen a Gyermekjóléti Szolgálattal és a Védőnői Szolgálattal és a Gyámhatósággal történő együttműködés. A szoros kapcsolat során egyeztetés történik a segítségre szoruló családokkal.

A jelzőrendszer tagjai között rendszeres és szoros az együttműködés, legtöbb esetben a jelzések telefonon keresztül történnek. (Családsegítő és Gyermekjóléti Szolgálat, gyermekorvos, védőnők, gyámügyi előadó).

11. táblázat: Szent Anna Katolikus Óvoda főbb adatai

Feladatellátási hely típusa	Címe	Hrsz.	Maximális létszám
székhely	5440 Kunszentmárton, Csongrádi út 18.	2754. hrsz	100 fő
telephely	5440 Kunszentmárton, Széchenyi ltp. 2.	1165/14. hrsz	125 fő

Forrás: om.hu

A Szent Anna Katolikus Óvoda alapítója Szeged-Csanádi Egyházmegye (6720 Szeged, Aradi vértanúk tere 2.), amely a település legnagyobb óvodája – a két épületben 8 óvodai csoporttal működik, 225 férőhellyel rendelkezik. 2011-ben – szülői kezdeményezésre – az Önkormányzat átadta az óvodák működtetési jogát, amelye 2011. szeptember 1-től kezdte meg az új fenntartóval a működését.

A Szent Anna Katolikus Óvoda pedagógiai programjának sajátossága, hogy az óvodai nevelést a néphagyomány ápolás és a hitre nevelés érzelmre ható eszközrendszerével gazdagítja. Testületük elkötelezte magát a néphagyományok ápolása iránt. Tapasztalataik szerint az óvodai nevelés folyamatába épített népi kultúra elemei igazodnak a gyermekek fejlődési sajátosságaihoz, gazdagítja

a gyermekek mindennapi életét: Szüret, Márton nap, Advent, Karácsony, Mikulás, Luca nap, Farsang, Húsvét, Pünkösd.

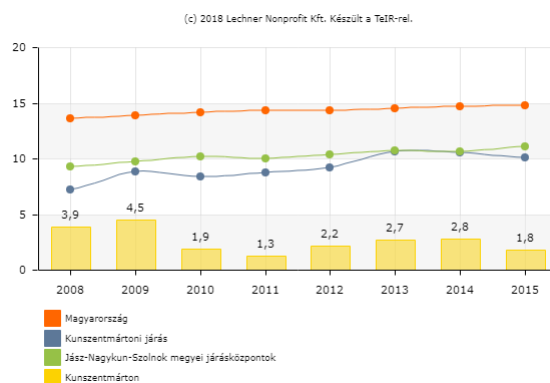
A katolikus óvoda törekszik a természeti és társadalmi környezethez való pozitív érzelmi viszony, pozitív viselkedési formák és magatartásmódok kialakítására, a helyi adottságok és lehetőségek feltárásával a környezettudatos életmód megalapozására. Természetóvó jeles napok: állatok világnapja, víz világnapja, föld napja, madarak-fák napja.

Az elmúlt években nagymértékben megnövekedett légzőszervi betegségben szenvedő gyermekek számára az óvodában rendelkezésre áll egy terápiás sószooba, mely preventív jelleggel az egészséges gyermekek számára is biztosított.

Általános iskolai oktatás

Kunszentmártonban egy általános iskola – a Kunszentmártoni Általános Iskola és Alapfokú Művészeti Iskola – működik állami fenntartásban. Az intézmény 3 épületében – Deák Ferenc utcai iskola, Széchenyi lakótelepi iskola és a Művészeti Iskola (Rajziskola- Kossuth Lajos utca 3.) – az általános iskola vagyonkezelője a Szolnoki Tankerületi Központ. A Szolnoki Tankerületi Központban összesen 18 település 37 általános iskolája tartozik.

17. ábra: Más településről bejáró általános iskolai tanulók aránya a nappali oktatásban (%)



Forrás: TEIR

Kunszentmártoni Általános Iskola és Alapfokú Művészeti Iskola (5440 Kunszentmárton, Deák Ferenc út 4.) a 2017/2018-as tanév nevelési-oktatási munkája 22 osztállyal, 483 tanulóval indult, valamint 159 fő iratkozott be az alapfokú művészeti iskolába. A tanulók közül más településről jár be 7 fő. Az intézmény 46 fő pedagógussal látja el feladatait. Folyamatban van az intézmény portfóliójában szereplő, nagy népszerűségnek örvendő rajziskola infrastrukturális feltételeinek (két új műhely, szertár-raktár és vizesblokkok) kialakítása a Széchenyi lakótelepi épületben, melyre az intézmény sikeresen pályázott. Az iskolában a 2017/2018-as tanévtől kerül bevezetésre a Komplex Instrukciós Program, mint új nevelési-oktatási módszer. A Komplex Instrukciós Program (KIP) egy speciális kooperatív tanulási eljárás, mely a különböző társadalmi helyzetű, különböző képességű és teljesítményű gyermekek hatékony együttnevelését tűzte ki célul. A KIP a speciális kooperatív technika révén, sikerélményeken keresztül a tanuláshoz való viszonyt kívánja javítani.

A Kunszentmártoni Általános Iskola és Alapfokú Művészeti Iskola 2013. óta akkreditált tehetségpont, majd 2016-ban elnyerte az akkreditált kiváló tehetségpont címet.

Az általános iskola szerves része a Rajziskola, mely jelenleg a Kossuth Lajos utcai épületben működik. Az épületben korábban a városi könyvtár működött, jelenleg az alapfokú művészeti oktatás színhelye: három rajzterem, műhely került itt kialakításra. Közös művészetpedagógiai felfogásuk lényege, hogy a fiatalokat segítsék a tehetség és képesség kibontakoztatás legoptimálisabb formáinak, a személyiségfejlődés legadekváltabb útjainak megtalálásában. Továbbá segítsék a „veleszületett” hátrányok leküzdésében, hogy felnőttként képessé váljanak önállóan megtalálni helyüket a

társadalomban. A művészeti iskola egyik célja a tanulók néphagyományra való nevelése (Télbúcsúztató, Magyar Művészetoktatás napja, Kézműves bemutatók, Mese-játék napok).

Az intézményben 6-tól 22 éves korig 12 évfolyamon van lehetőség művészetoktatásba bekapcsolódni:

- előképző: vizuális alapozó gyakorlatok
- grafika, festészet
- képzőművészet: grafika, festészet, szobrászat
- iparművészet: kerámia, kézművesség, textil- és tűzzománckészítő

A tanulók számos országos, és nemzetközi elismert versenyen kiválóan szerepelnek, öregbítve az intézmény hírnevét.

Az általános iskolában a közétkeztetést az Önkormányzat, külön vállalkozással biztosítja.

Kunszentmártoni Alapfokú Művészeti Iskola - Zeneiskola

A Kunszentmártoni Alapfokú Művészeti Iskola (Zeneiskola) a Kunszentmárton, Bémer László u. 20. szám alatti önkormányzati épületben működik. Legfontosabb alapelvei a zenei minőségközpontúság és a tehetséggondozás. Oktatott hangszerek: furulya, fuvola, klarinét, szaxofon, trombita, tenorkürt, tuba, gitár, hegedű, szintetizátor, zongora, ütő. Az intézmény Kunszentmárton mellett Csépa és Cserkeszlő településeken is végez művészeti oktatást. Az intézménynek köszönhetően a településen Táncház működik, a Kunszentmártoni Fúvózenekar mellett 3 kamara együttes (fuvola, gitár és elektroakusztikus) tevékenykedik, melyben az aktív zeneiskolai gyermekek vesznek részt.

Középfokú oktatás

Kunszentmárton városában egy középiskola - Karcagi Szakképzési Centrum Kunszentmártoni Gimnáziuma, Szakgimnáziuma és Szakközépiskolája - működik állami fenntartásban. Az intézmény épületei közül a gimnázium épületében (Kunszentmárton, Rákóczi u. 2.) és a Szakiskola épületében (Kunszentmárton, Kossuth Lajos utca 37.) működik az iskola, fenntartója a Karcagi Szakképzési Centrum. Az intézmény 2015. július elsejével került a Karcagi Szakképzési Centrum fenntartásába.

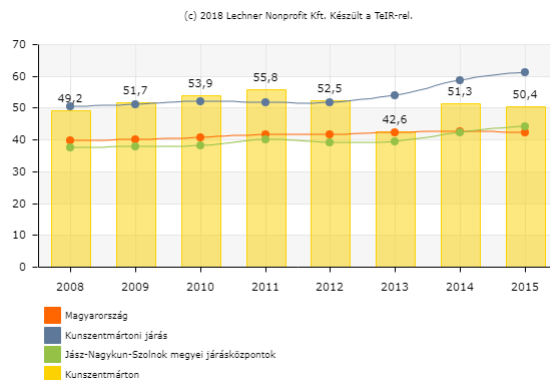
1. kép: Karcagi SZC Kunszentmártoni Gimnáziuma, Szakgimnáziuma és Szakközépiskolája logója



Forrás: intézményi adatszolgáltatás

Kunszentmártonban a gimnáziumnak és a szakmunkásképzésnek egyaránt hagyománya és létjogosultsága van, amelyekre a képzőhelyek egykori diákjai és a város lakói egyaránt büszkék lehetnek.

18. ábra: Más településről bejáró középiskolai iskolai tanulók aránya a nappali oktatásban (%)



Forrás: TEIR

Karcagi Szakképzési Centrum Kunszentmártoni Gimnáziuma, Szakgimnáziuma és Szakközépiskolájában a 2016/2017-as tanévben 15 osztályban 274 tanuló részesül nevelés-oktatásban, 23 pedagógus (óraadók nélkül) segítségével. Az intézmény infrastrukturális ellátottsága alapvetően jónak mondható, kettő tornateremmel is rendelkezik. A 2017/2018-as tanév már 16 osztállyal és 267 tanulóval indult, a tantestület létszáma az előző tanévben alkalmazott 22 pedagógusról 25 fő re bővült. Az intézménybe más településekről bejáró diákok aránya hosszú ideje 60% körüli. Sajnálatos módon az intézmény iránt érdeklődők száma oly mértékben csökkenő tendenciát mutat, hogy már gimnáziumi osztály nem indul a következő tanévben.

12. táblázat: Karcagi Szakképzési Centrum Kunszentmártoni Gimnáziuma, Szakgimnáziuma és Szakközépiskolájának tanulólétszáma (2017/2018. tanév)

Típus	Létszám
9-12. évfolyam nappali munkarend szerinti képzés (szakközépiskola + szakgimnázium + gimnázium)	155
Szakközépiskola közismeret nélküli szakképzési évfolyamok (nappali munkarend)	
Szakgimnázium 54-es és 55-ös szintű szakképesítésre felkészítő évfolyamok (nappali munkarend)	
Szakképzési Hídprogram SZH/1, SZ/2	33
Szakközépiskola két éves érettségire felkészítő évfolyama (felnőttoktatás nappali munkarend)	14
Szakközépiskola két éves érettségire felkészítő tanfolyam (felnőttoktatás esti munkarend)	42
OKJ szakképesítésre felkészítő felnőttoktatás (esti munkarend)	23
Összesen	267

Forrás: intézményi adatszolgáltatás

1.8.1.2. Egészségügy és szociális közszolgáltatások

Egészségügyi közszolgáltatások

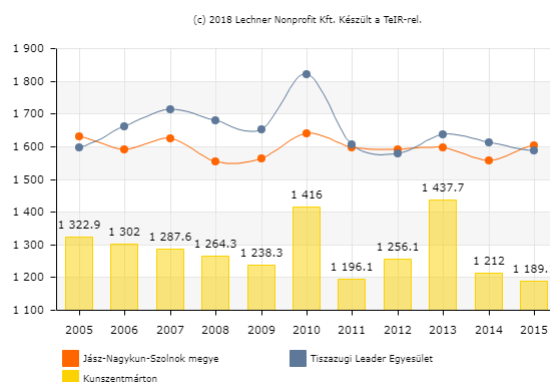
Az alapellátás keretében a helyi önkormányzatnak gondoskodnia kell a háziorvosi, házi gyermekorvosi ellátásról; a fogorvosi alapellátásról; az alapellátáshoz kapcsolódó ügyeleti ellátásról; védőnői ellátásról, az iskola-egészségügyi ellátásról. Az önkormányzat vagy közalkalmazotti jogviszonyt létesít és tart fenn, vagy polgári jogi szerződést köt az Möt. és az Eütv. által előírt egészségügyi alapellátási feladatot ellátóval, esetleg más önkormányzattal társulva biztosítja az ellátást.

Az önkormányzat a lakosság egészségügyi alapellátását a két gyermek háziorvosi, felnőtt háziorvosi, 2 fogászati körzetben vállalkozó orvosokkal kötött feladat-ellátási szerződésekkel biztosítja. A házi orvosi körzetek rendelkeznek az előírt személyi-tárgyi feltételekkel.

A városban két gyermekorvosi körzet működik területi ellátási kötelezettséggel, de egyben biztosítva a szabad orvosválasztás lehetőségét. A praxisok egymást helyettesítik, így biztosított a folyamatos

ellátás. Az orvosok a betegellátás mellett végzik az iskola-egészségügyi, valamint az egyéb gyermek-
ifjúsági közösségek prevenciók feladatait is a Védőnői Szolgálat közreműködésével

19. ábra: Egy házi- és házi gyermekorvosra jutó lakosok száma (fő)



Forrás: TEIR

Két fogászati praxis (1 orvos látja el mindkét körzetet) működése biztosítja a lakosság részére a fogászati alapszolgáltatást, melyeket az ellátottak térítésmentesen vehetnek igénybe. Az ellátáson túl kiemelt figyelmet fordítanak a megelőzésre, a fogászati szűrésekre.

A kunszentmártoni Városi Egészségügyi Központ kistérségi járóbeteg szakellátást folytat, melynek kapcsán, felnőtt és gyermek lakosság egészségügyi alapellátásának egy részét (védőnői szolgálat, iskolaorvosi ellátás), járóbeteg-szakellátást és mozgó szakorvosi szolgálatot (gyermek és nőgyógyászat) valamint gondozói ellátást végez.

A Jász-Nagykun-Szolnok Megyei Kormányhivatal Mezőtúri Járási Hivatal Járási Népegészségügyi Osztálya által kiadott működési engedély alapján az Egészségügyi Központ ellátási területe Kunszentmárton város közigazgatási területe, Öcsöd, Szelevény, Csépa, Cserkeszőlő, Tiszasas, Tizsakürt. Az egyes szakfeladatoknál az ellátási terület változhat. Az Egészségügyi Központ a kötelező területi ellátásán kívüli szabadkapacitás terhére területen kívüli betegeket is ellát. A 2017. esztendőben az intézmény munkatársai 27 fő közalkalmazott és 3 fő közfoglalkoztatott volt.

A szakrendelések háziorvosi beutalóval vehetők igénybe, a nőgyógyászati, bőrgyógyászati, fül-orr-gégészeti, urológiai, traumatológiai, pszichiátriai, sebészeti, szemészeti rendeléseken beutaló nélkül fogadják a betegeket. 2017. augusztus 1-jétől a Városi Egészségügyi Központ szolgáltatásai kiegészültek az audiológiai szakrendeléssel, mely a fül-orr-gége szakrendeléssel szorosan együttműködve segíti a betegek gyógyulását. Az I. progresszivitás szintű fekvőbeteg ellátó hely a szakfeladatok nagy részének szempontjából a szentesi Bugyi István Kórház.

13. táblázat: Városi Egészségügyi Központ szakrendelései

szakma	szakorvosi óra	nem szakorvosi óra
0100 belgyógyászat	28	-
0100 belgyógyászat nappali ellátás	30	-
0200 sebészet	12	-
0400 szülészet – nőgyógyászat	13	-
0600 fül-orr-gégegyógyászat	5	-
0601 audiológia	5	-
0700 szemészet	12	-
0800 bőr és nemibeteg-ellátás	8	-
0900 neurológia	5	-
1000 ortopédia	4	-
1002 traumatológia	7	-
1100 urológia	8	-

Kunszentmárton Város Településrendezési Terv
MEGALAPOZÓ VIZSGÁLAT – I./III. KÖTET

szakma	szakorvosi óra	nem szakorvosi óra
1306 fogászati röntgen	-	5
1400 reumatológia	26	-
1400 reumatológia nappali ellátás	10	-
1800 pszichiátria	21	-
1900 tüdőgyógyászat	13	-
2300 gyermek- és ifjúságpszichiátria	1	-
2502 fogl. eü. szakellátás	4	-
4000 kardiológia	10	-
5000 praxislaboratórium	2	20
5100 röntgendiagnosztika	10	-
5301 teljeskörű ultrahang	11	-
5700 fizioterápia-gyógytorna	-	60
5711 gyógytorna	-	20
Szakellátás összesen	245	105
1800 pszichiátriai gondozó	8	8
1900 tüdőgyógyászati gondozó	16	-
Gondozó összesen	24	8
Mindösszesen	269	113

Forrás: intézményi adatszolgáltatás

Az orvosi ügyelet a Városi Egészségügyi Központ épületében működik, az ügyeleti ellátást az önkormányzat társulás keretein belül biztosítja az Emergency Service Kft. által.

A gyermekek körében kiemelkedő a mozgásszervi rendellenességgel küzdők, a túlsúlyosak és a látásproblémával küzdők magas aránya.

Elkészült az „Egészségre nevelő és szemléletformáló életmód programok-lokális szintek” elnevezésű pályázat keretében a város Egészségterve is. Az ebben foglaltak megvalósításáról folyamatosan gondoskodni kell.

Szociális közszolgáltatások

Kunszentmárton Város Önkormányzata továbbra is fontosnak tartja a szociális alapellátás széleskörű működését, melynek keretén belül figyelemmel kíséri a gondozásra szoruló családokat, egyedül élő embereket. A szolgáltatás fő profilja, hogy a segítségnyújtás mindenki számára mindenkor elérhető legyen. A településen egyre több a hátrányos helyzetű család, akiknek az önálló boldogulási lehetőségeit elő kell segíteni, melyhez elengedhetetlen az együttműködés a szociális ellátó intézménnyel. A város szociális ellátó intézménye a Kunszentmártoni Szociális Ellátási Központ, melynek engedélyezett létszáma 2017. október 1-től 36 teljes munkaidős és 2 részmunkaidős álláshelyre nőtt.

A Kunszentmártoni Szociális Ellátási Központ (székhelye: 5440 Kunszentmárton, Rákóczi u.5.) integrált szervezeti formában működik, 6 részegységre (szervezeti egységekre) tagozódik:

- Járási Család-, és Gyermekjóléti Központ (Rákóczi u.5.)
- Család-, és Gyermekjóléti Szolgálat (Rákóczi u.5.)
- Idősek Bentlakásos Otthona (Köttön u. 21.)
- Nappali Ellátás (Mátyás király u. 21/a.)
- Tanyagondnoki szolgáltatás (Rákóczi u. 5.)
- Bölcsőde (Széchenyi ltp. 3.)

Az integrált intézmény élén az intézményvezető áll, a részegységeket egy-egy részegység vezető koordinálja. A részegységek egymással mellérendeltségi viszonyban állnak. A vezetési és szakmai feladatokat havonta team munka keretében, vezetői értekezletek tartásával végzik.

Idősek Otthona

Az Idősek Otthonában 23 személy számára nyújt teljes körű ellátást, amelynek keretein belül napi háromszori étkezést, szükség szerint ruházat, illetve egyéb textiliával való ellátást, mentális gondozást, egészségügyi ellátást, lakhatást, illetve állandó szociális gondozó – ápoló jelenléttel szakszerű ápolást, gondozást biztosít. Az intézményben ellátottak átlag életkora 82 év. Jellemzően olyan időszerű személyek veszik igénybe, akik többnyire egyszemélyes háztartásból érkeznek, gyenge egészségi állapotban, állandó, folyamatos gondozást igényelnek, önellátási képességük jelentősen csökkent, társas kapcsolataik, érdeklődési körük beszűkültek. Életkorukból és egészségi állapotukból adódóan egyre többen szorulnak időszakosan vagy rendszeresen ápolásra.

Nappali ellátás

Idősek klubja

Az Idősek Klubja 27 férőhellyel működő szolgáltatás. Az Idősek Klubja a szociális és mentális támogatásra szoruló napközbeni gondozását biztosítja. Ez az ellátási forma a saját otthonukban élő, önmaguk ellátására részben képes időszerűak részére biztosít lehetőséget a nap közbeni tartózkodásra, társas kapcsolatok kialakítására, alapvető higiéniai szükségletek kielégítésére. A nappali tartózkodás, (főként a téli hideg hónapokban) a tisztálkodási és mosási lehetőség igénybevétele komoly segítséget jelent a klubtagoknak. Foglalkozások szervezett keretek között, mentálhigiénés terv alapján zajlanak, lehetőség van tv nézésre, rádióhallgatásra, ünnepi megemlékezésekre, sport és játék tevékenységekre. Az Idősek Klubja nappali ellátásként tagjai részére szociális, egészségi, mentális szükségleteiknek megfelelő napi életritmus szerinti közösségi szolgáltatásokat nyújt az egyéni bánásmód szerint.

Szociális étkeztetés

A szociális étkeztetés az idősek klubjához hasonlóan a Mátyás király út 21/a telephelyen működő szolgáltatás. Étkezés keretében azoknak a szociálisan rászorultaknak a napi egyszeri meleg étkezéséről gondoskodnak, akik azt önmaguk, illetve eltartottaik részére tartósan vagy átmeneti jelleggel nem képesek biztosítani. Az étkeztetés igénybevétele történhet házhoz szállítással, az Idősek Klubjában-helyben történő elfogyasztással, valamint a jogosult általi elhordással történt.

Házi segítségnyújtás

A házi segítségnyújtás a Mátyás király út 21/a telephelyen működő szolgáltatás, amelyet olyan gondozási forma, amely az igénybevevő önálló életvitelének fenntartását, szükségleteinek megfelelően, lakásán, lakókörnyezetében biztosítja. A házi gondozó a feladatellátás során segítséget nyújt ahhoz, hogy az ellátást igénybe vevő fizikai, mentális, szociális szükséglete saját környezetében, életkorának, élethelyzetének és egészségi állapotának megfelelően, meglévő képességeinek fenntartásával és felhasználásával, fejlesztésével biztosított legyen.

Tanyagondnoki szolgáltatás

A tanyagondnoki szolgáltatás hiánypótló szolgáltatásként jött létre, hogy Kungyalu illetve a város külterületi tanyás részein, hátrányos helyzetű, szolgáltatáshiányos területein élő lakosok esélyegyenlőségének növelését, az ott élők életfeltételeinek javítását, a közszolgáltatásokhoz való hozzájutást szolgálja. A tanyagondnoki szolgálat feladatait egy fő tanyagondnok látja el.

Családsegítő szolgálat

A családsegítő szolgáltatás a gyermekjóléti szolgálattal azonos telephelyen, de különálló szakmai egységként működő szolgáltatás, amelynek keretében személyes gondoskodást és szociális alapszolgáltatást nyújt.

A szolgáltatás igénybevétele önkéntes, az ügyfél együttműködésen alapuló. A kapcsolatfelvétel történhet a kliens részéről történő önálló megkereséssel, de a családok segítése érdekében veszélyeztetettséget és krízishelyzetet észlelő jelző rendszer működik. A mentálhigiénés problémák, illetve egyéb krízishelyzet miatt segítségre szoruló személyek, családok számára az ilyen helyzethez vezető okok megelőzése, a krízishelyzet megszüntetése, valamint az életvezetési képesség megőrzése

céljából (helyi szükségletek szerint kialakított) a szociális munka eszközeinek és módszereinek alkalmazásával, valamint szervezi a szolgáltatásokhoz, lehetőségekhez való hozzájutást. Folyamatosan figyelemmel kíséri a település lakóinak szociális helyzetét.

Járási Család-, és Gyermekjóléti Központ

A járási Központ feladata a hatósági intézkedésekhez kapcsolódó szakmai feladatok ellátása, többlétszolgáltatások nyújtása a járás lakosságának, szakmai segítségnyújtás a járás családgondozói számára, illetve a járási szakmai tevékenység összefogása, koordinálása.

Bölcsőde

A bölcsőde, a Széchenyi lakótelepen 3. lévő telephelyen 2 csoporttal, 26 férő hellyel 2011 júliusa óta működik az intézményhez integráltan. A bölcsődbe felvehető gyermekek száma: 26 fő. A bölcsőde a gyermekjóléti alapellátás része, a családban nevelkedő kisgyermek napközbeni ellátását, szakszerű gondozását, nevelését végzi. A gyermekek 20 hetes kortól a 3.-ik életévük betöltését követő december 31-ig vehetők fel. A szülők kérésére és a szakemberek (orvos, szaktanácsadó, bölcsődevezető, gyógypedagógus) javaslata alapján, a gyermekek 4-ik életévük betöltését követő év augusztus 31-ig gondozhatók a bölcsődében. A bölcsődébe felvehető minden olyan kisgyermek, akinek a szülei valamilyen ok miatt nem tudják biztosítani a napközbeni ellátását, a felvételi szabályzatban meghatározottak szerint.

A TOP-1.4.1-15 kódszámú, „A foglalkoztatás és az életminőség javítása családbarát, munkába állást segítő intézmények, közszolgáltatások fejlesztésével” c. felhívásra Kunszentmárton Város Önkormányzata által benyújtott támogatási kérelem pozitív elbírálásban részesült.

A benyújtott pályázat alapján a Kunszentmárton, Széchenyi lakótelep 3. szám; 1165/13 hrsz. alatti Bölcsőde és Óvoda épület általános felújításának, korszerűsítésének és bővítésének kivitelezési munkálatai valósulnak meg. A kivitelezés jelenleg folyamatban van; a kivitelezés idejére a Bölcsőde ideiglenesen a Gimnázium épület földszinti részén kapott helyet.

1.8.1.3. Közösség, művelődés, kultúra

Az Önkormányzat a jogszabályban előírt közművelődési és könyvtári feladatait a Kunszentmártoni Általános Művelődési Központon keresztül látja el. Az intézmény keretein belül működik a Helytörténeti Múzeum és Látványtár, a Szabó Gyula Kulturális Intézmény és Kiállító terem, Bartók Béla koncertterem, Kungyalui Fiókkönyvtár és a József Attila Könyvtár. Az önkormányzat kötelező feladata a közművelődési színtér és a könyvtári szolgáltatás biztosítása, melynek az intézményen keresztül eleget tesz. Emellett cél, hogy a múzeum térségi gyűjtőkörrel és a most kialakított tanulmányi raktárral a járás helytörténeti, néprajzi kutatási és bemutatási bázisaként működjön. A Szabó Gyula Kulturális Intézmény és Kiállító terem fő feladata a városi kulturális programok, ünnepek, megemlékezések és városi rendezvények szervezése és bonyolítása. A rendszeres kulturális programokon kívül, mely magába foglalja a zenei, irodalmi, képzőművészeti, művelődéstörténeti rendezvényeket, helyet biztosít a különböző civil szervezeteknek, szakköröknek. Tanfolyamok szervezésével igyekszik segíteni a helyi lakosság továbbképzését. Valamennyi korosztály számára biztosít tartalmas szórakozást: gyermekszínházi-, bábelőadások, táncszínház, filharmóniai bemutatók, operett-, és pódiumestek, egészségügyi-, történelmi előadások, bálók, Szent Márton Társulat előadásai. A József Attila Könyvtár az olvasókultúra ápolásával a helytörténeti írásos anyagok gyűjtésével és rendszerezésével szolgálja a lakosság igényeit. A könyvtár nyilvános intézmény, Kunszentmárton és környéke könyvtári központja, az információs esélyegyenlőség és demokrácia helye. Célja, hogy mindenki számára biztosítsa a szabad hozzáférést dokumentumokhoz és információhoz. A Bartók Béla koncertterem az egykori zsinagóga szépen helyreállított műemléki épülete, mely kifejezetten kulturális célokat szolgál. Koncertek, kiállítások, egyéb rendezvények teszik a termet a kunszentmártoni művészeti élet egyik központjává. A Kerületi ház utcában lévő egykori börtön épületben működik a Helytörténeti Múzeum, mely színvonalas és interaktív állandó kiállításai mellett, időszaki kiállításoknak, városi rendezvényeknek is helyet ad. Június utolsó hétfőjéig igazi csemege a kultúra rajongóinak, ekkor kerül sor a Múzeumok Éjszakájára, mely 2016-ban Nívódíj elismerésben részesült.

1.8.1.4. Katasztrófavédelem

Fennállásának 20. évfordulóját ünnepelhetette 2017. évben a Kunszentmártoni Hivatásos Tűzoltó-parancsnokság. A Mezőtúri Katasztrófavédelmi Kirendeltség (továbbiakban: Kirendeltség) a Belügyminisztérium Országos Katasztrófavédelmi Főigazgatóság helyi szerve. Munkáját a Jász-Nagykun-Szolnok Megyei Katasztrófavédelmi Igazgatóság (JNSZ MKI) alárendeltségében végzi. Alapvető rendeltetése a kirendeltség illetékességi területén élő lakosság élet- és vagyonbiztonságának, a nemzetgazdaság és a kritikus infrastruktúra elemek biztonságos működésének védelme, amely kiemelkedően fontos közbiztonsági feladat. A kirendeltség fő feladata a katasztrófák hatósági megelőzése; a bekövetkező polgári veszélyhelyzetekben a mentés végrehajtása; a védekezés megszervezése és irányítása; a káros következmények felszámolása; a helyreállítás-újraépítés megvalósítása. A Kirendeltség három fő szakterületen fejtette ki tevékenységét: a tűzoltósági, a polgári védelmi és az iparbiztonsági szakterület. Ezekkel szerves együttműködésben, rendkívüli jelentőségű feladatot lát el az integrált hatósági szakterület. A Kunszentmártoni Hivatásos Tűzoltó-parancsnokság a Mezőtúri Katasztrófavédelmi Kirendeltségnek irányítása alá tartozó szervezeti egység.

14. táblázat: Kunszentmártoni Hivatásos Tűzoltó-parancsnokság vonulási statisztika

Év	2013.	2014.	2015.	2016.
Összes vonulások száma	191	185	179	205
Saját működési területre	163	171	160	180
Tűzeset	70	88	73	65
Téves jelzés	13	14	17	21
Szándékosan megtévesztő jelzés	0	1	0	3
Műszaki mentés	75	83	70	91
Más működési területre	28	14	19	25

Forrás: intézményi adatszolgáltatás

1.8.2. Esélyegyenlőség biztosítása

Kunszentmárton Város Önkormányzat Képviselő-testülete a 172/2013. (VI. 27.) számú határozatával elfogadott 2013-2018. évre szóló Helyi Esélyegyenlőségi Programját az egyenlő bánásmódról és az esélyegyenlőség elmozdításáról szóló 2003. évi CXXV. törvényben foglaltaknak és a 2015. évi felülvizsgálatot figyelembe véve a 186/2017. (VI. 29.) határozatával fogadta el.

A 186/2017. (VI. 29.) határozattal a HEP Intézkedési tervének egyes intézkedéseinek határidejét 2018. június 26. időpontra módosította.

A HEP a településen élő hátrányos helyzetű csoportokra irányul, akik számára a sikeres élet és társadalmi integráció esélye korlátozott marad a hátrányaikat kompenzáló esélyegyenlőségi intézkedések nélkül. A jogszabályok kiemelt hátrányos helyzetű társadalmi csoportnak tekintik a romákat, a nőket és a fogyatékos személyeket. Az esélyegyenlőség érvényesülésének problémája a további hátrányos helyzetű társadalmi csoportok, a gyermekek és az idősek esetében is felmerülhet.

A HEP intézkedései:

I. A mélyszegénységben élők és a romák esélyegyenlősége

1. Közfoglalkoztatásban résztvevők számának növelése, munkahelyek teremtése
2. A roma gyerekek identitástudatának erősítése, a roma gyerekek taníttatása
3. Roma kultúra bemutatása
4. A munkaképes korúak foglalkoztatásba való bevonása
5. Megélhetés biztosítása

II. A gyerekek esélyegyenlősége

1. Felzárkóztató foglalkozások szervezése HHH gyermekek részére
2. A szabadidő hasznos eltöltését, tanulást segítő eszközök beszerzése a Szociális Ellátási Központnál
3. Bölcsődei férőhelyek bővítése

III. A nők esélyegyenlősége

1. Információk közvetítése a nők részére a foglalkoztatást segítő programokon való részvételre
2. Munkahelyek teremtése

IV. Az idősek esélyegyenlősége

1. Programok szervezése az idősek részére
2. Az időseket ellátó intézmény, valamint tárgyi feltételeinek fejlesztése

V. A fogyatékkal élők esélyegyenlősége

1. Közintézmények teljes akadálymentesítése
2. Közterületek, járdák, parkok akadálymentesítése

1.9. A TELEPÜLÉS GAZDASÁGA

1.9.1. A település gazdasági súlya, szerepköre

Országos viszonylatban vizsgálva Jász-Nagykun-Szolnok megye gazdasági helyzete a GDP-hez való hozzájárulás tekintetében kedvezőtlen, mivel az országos átlagtól jócskán elmarad az egy főre jutó GDP értéke, annak ellenére is, hogy az ipari termelése magas, a munkanélküliségi ráta (6,5) az országos átlaghoz (4,6) képest rosszabb. A megye összteljesítménye a bruttó hazai termékhez (GDP) való hozzájárulás tekintetében az utóbbi évek jelentős javulásának ellenére is gyengének mondható.

A vállalkozások száma, a beruházási hajlandóság a Mezőtúri járásban, illetve a Kunszentmártoni és Kunhegyesi járásban a legkevesebb. Ezen járásokat mind az infrastruktúra kiépültsége, mind tőkebevonó képessége igen gyengének mondható. A megye gazdaságát nagymértékben meghatározó cégek döntő többsége a megye nyugati részén található Szolnoki és Jászberényi járásban koncentrálódik, míg a többi járás peremterületként funkcionál. A megye 50 legjelentősebb (legnagyobb foglalkoztató, legnagyobb árbevétellel rendelkező) társas vállalkozásából 23 a Szolnoki járásban végzi tevékenységét. 20 vállalkozás a Jászberényi, 3 a Karcagi, 2 a Tiszafüredi járásban működik. A Törökszentmiklósi illetve a Kunszentmártoni járásból mindössze 1-1 kiemelt adózó került be az ötven legnagyobb vállalkozás közé.

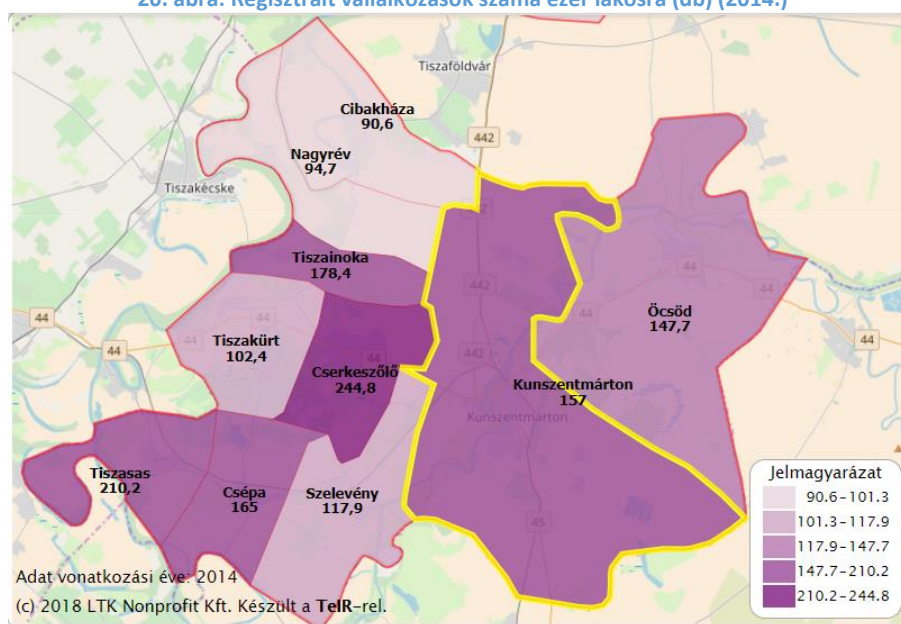
Jász-Nagykun-Szolnok megye jelentősebb gazdasági potenciálja a megyeszékhely, Szolnok térségében és a Jászságban (Jászberény központtal) koncentrálódik. Kunszentmárton – a Városa Jász-Nagykun-Szolnok megye másodvonalas gazdasági decentrumaként minősíthető.

A Kunszentmártoni járás gazdasága a legfejletlenebb Jász-Nagykun-Szolnok megyében. A járás településeinek többségére jellemző, hogy az aktív korúak főként a mezőgazdaságban dolgoznak, a településeken – főként a községekben - alacsony a szolgáltatói szektor jelenléte. Az iparon belül alacsony az alkalmazott technológiák és az innováció szintje, kevés a fejlesztés, beruházás, amely a versenyképesség alapját adhatná.

Kunszentmárton város a kedvezményezett járások besorolásáról szóló 290/2014 (XI.26) Kormányrendelet értelmében kedvezményezett és fejlesztendő járási központ. A tervezett projekt a kedvezményezett települések besorolásáról és a besorolás feltételrendszeréről szóló 105/2015. (IV.23.) Kormányrendelet értelmében jelentős munkanélküliséggel sújtott település.

Bár a járásban a regisztrált vállalkozások száma viszonylag magas, azok tőkésítettsége és gazdasági potenciálja szerény.

20. ábra: Regisztrált vállalkozások száma ezer lakosra (db) (2014.)



Forrás: TEIR

A regisztrált vállalkozások fajlagos száma (ezer lakosra vetített értéke) Kunszentmárton esetében viszonylag magas, a Jász – Nagykun – Szolnok megye átlagértéktől is magasabb.

15. táblázat: Regisztrált vállalkozások száma ezer lakosra hasonló megyei települések esetében

	2011	2012	2013	2014
<i>Jász – Nagykun – Szolnok megye</i>	<i>131,8</i>	<i>131,9</i>	<i>134,8</i>	<i>137</i>
Újszász	83,2	84,3	87,1	88,4
Abádszalók	146,9	130,1	132,2	133,9
Jászapáti	112,5	113,4	117,6	119,7
Jászárokszállás	106,8	106,7	110,1	113,3
Jászfényszaru	121	122,9	125	128,1
Kenderes	118,4	122,4	126,9	129,5
Kunhegyes	125,1	120,3	121,1	123,4
Kunszentmárton	155,4	150,9	153,5	157
Martfű	96,3	96,3	100,5	101,3
Túrkeve	153,8	153,2	156,8	156,7

Forrás: KSH, saját szerkesztés

A Kunszentmártoni járás aktív munkavállalóinak többsége a két városban, Kunszentmártonban és Tiszaföldváron keres és talál munkát.

A járásban jellemző ipari tevékenység az építőanyag-ipar, könnyűipar, mezőgazdasági eszközök gyártása. Emellett a szomszédos megyék feldolgozóipari - kb. 50 km-es körzetben megjelenő – munkaerőigényei is (konzervipari segédmunkás, húsfeldolgozó) befolyásolják a helyi munkaerő-piacot. Mezőgazdasági tevékenység tekintetében jelentős a fóliás és szabadföldi zöldségtermesztés, valamint a borászat.

Kunszentmárton város esetében a vállalkozások összevont nemzetgazdasági ágak szerinti megoszlása a primer szektor dominanciáját mutatja. Az agrár, vad és halgazdálkodást magában foglaló primer szektor nagyobb hányadban van jelen a regisztrált vállalkozások körében, mint a szolgáltató szektor. A legtöbb regisztrált vállalkozás mezőgazdasági tevékenységet folytat (több mint 50%), ezt követi a szolgáltató szektor (közel 35%), majd az ipari-, építőipari tevékenység.

A primer szektorban (mezőgazdaság) regisztrált vállalkozások aránya folyamatosan növekvő.

A szekunder szektorban, azaz az ipar-, és építőiparban regisztrált vállalkozások arányában már ellenkező tendencia figyelhető meg minden területi szinten. A szekunder szektorban regisztrált vállalkozások aránya folyamatos csökkenést mutat.

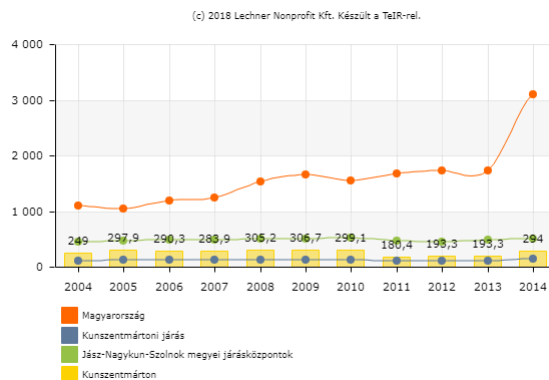
A terciér szektor esetében már változó tendencia figyelhető meg, azonban a szolgáltatások koncentráltan a megyeszékhelyen található meg.

Sajnálatos módon megállapítható, hogy a kunszentmártoni járás uniós támogatása lényegesen alacsonyabb az országos átlagnál, kiemelten igaz ez a KKV szektor abszorpciók képességére.

A területi tőke meghatározó mutatószám, amely figyelembe veszi a materiális és immateriális (nem megfogható, nem anyagi) tényezőket, amelyek meghatározzák adott település / régió regionális fejlődést és növekedést, valamint a helyi lakosság jólétét. Ennek alapvető indikátora az adott terület tekintetében az egy lakosra jutó jegyzett tőke értéke, amely az adott területi egység vállalkozásainak a tőkésítettségét jelzi.

Kunszentmárton esetében ez az érték szerény, amely elmarad mind az országos, mind a Jász-Nagykun-Szolnok megyei járásközpontok átlagértékétől.

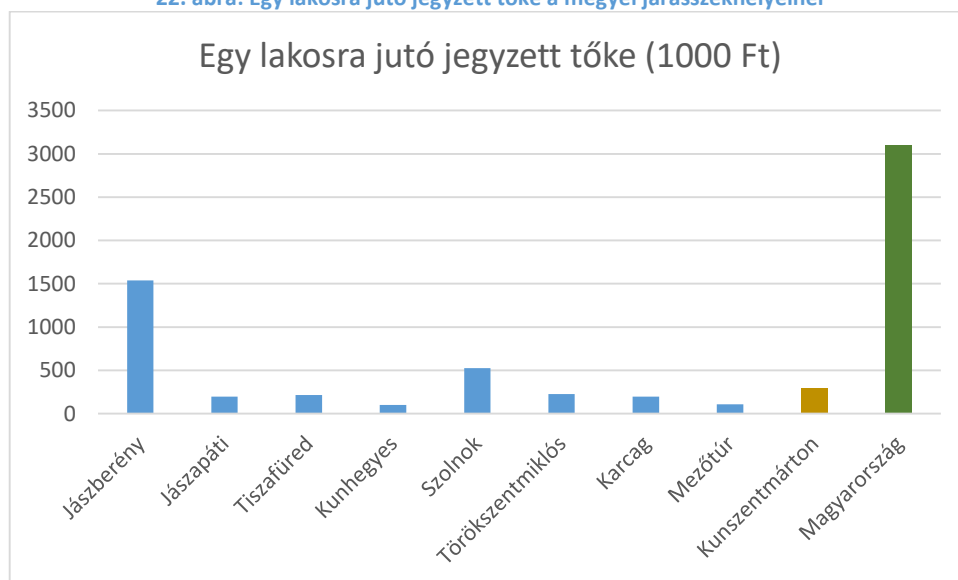
21. ábra: Egy lakosra jutó jegyzett tőke (1000 Ft)



Forrás: TEIR

A Jász-Nagykun-Szolnok megyei járásközpontok tekintetében kimagasló jegyzett tőke értékkel rendelkezik Jászberény Városa, amelynek volumene még a megyeszékhely Szolnok értékénél is szignifikánsabb magasabb. Általános jelleggel elmondható, hogy a megye egészének gazdasági potenciálja szerényebb, szignifikánsan alacsonyabb a megyében működő vállalkozások fajlagos tőkésítetttsége.

22. ábra: Egy lakosra jutó jegyzett tőke a megyei járásszékhelyeinél



Forrás: KSH, saját szerkesztés

A települési munkanélküliségi rátája magas, ennek ellenére sem képes kiszolgálni a helyi munkaerő a munkaerő-piaci keresletet, mely okai a képzettség, a szaktudás hiányában, a távmunka iránti, munkaerő oldalán jelentkező ellenállásban, illetve a gyermekes családok esetében a gyermekek nappali felügyeletének hiányában keresendő.

Általánosságban elmondható, hogy a több évtizeden keresztül nem dolgozó személyek számára nehézségekbe ütközik a munkaerő-piacra történő visszatérés, motivációik az évek múlásával csökkennek.

A legnagyobb problémát az okozza, hogy a tartósan álláskereső, az alacsony iskolai végzettségűek, valamint a szakképzetlenek aránya magas. Ők nehezen, általában rövid időre elhelyezhető álláskereső réteget jelentenek, akik nehezen illeszkednek be részben a magas munkáltatói elvárások okán, részben a mentális problémáik miatt. Ha be is kerülnek az elsődleges munkaerő-piacra, az a jellemző, hogy - kevés kivételtől eltekintve - néhány hónapon belül ezen személyek ismételen a Foglalkoztatási Osztály kliensei közé kerülnek.

A településen nagyfoglalkoztató viszonylag kevés van, túlnyomó többségük 1-9 fős vállalkozás.

16. táblázat: Vállalkozások foglalkoztatotti bontásban

Vállalkozás kategória	2016. évi adat
0 és ismeretlen fős regisztrált vállalkozások száma - GFO'14 (db)	124
1-9 fős regisztrált vállalkozások száma - GFO'14 (db)	1 160
10-19 fős regisztrált vállalkozások száma - GFO'14 (db)	10
20-49 fős regisztrált vállalkozások száma - GFO'14 (db)	4
50-249 fős regisztrált vállalkozások száma - GFO'14 (db)	4
250-499 fős regisztrált vállalkozások száma - GFO'14 (db)	1
500 és több fős regisztrált vállalkozások száma - GFO'14 (db)	0

Forrás: KSH, saját szerkesztés

Kunszentmárton városában a jelentősebb foglalkoztatók az alábbiak:

17. táblázat: Jelentősebb foglalkoztatók

Vállalkozás megnevezése	Székhelye	Fő tevékenységi köre	Átlagos statisztikai állományi létszám (2016. év)	Létszám-bér állomány-csoportonkénti megbontása (2016. év)
Nief Plastic Hungária Kft. (NP Hungária Kft.)	5440 Kunszentmárton Ipari Park 07/54.	egyéb műanyagipari termékek gyártása	355 fő	fizikai: 297 szellemi: 58
Interplex Hungary Precíziós Fémáru Gyártó Kft. (Interplex Hungary Kft.) *	5440 Kunszentmárton, Ipari Park 07/28.	fémmegmunkálás	103 fő	na.
UniTurn Kft.	5440 Kunszentmárton, Vég utca 25.	Fémforgácsolás, elsősorban esztergálás, köszörülés, mángorlás, főként CNC és automata	116 fő	szellemi: 30 fő fizikai: 86 fő
Martin Steel Capital Kft,	5440 Kunszentmárton, Tiszakürti út 6.	Fémszerkezet gyártás	101 fő	szellemi: 24 fizikai: 77

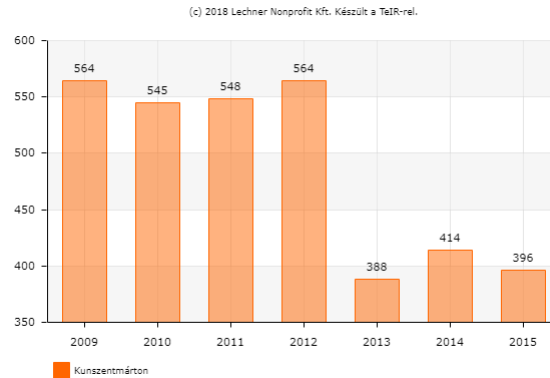
* Általános üzleti év az Interplex Hungary Kft. esetében: 2016. július 01. - 2017. június 30.

Forrás: önkormányzati adatszolgáltatás és saját gyűjtés (www.beszamolovizsgalat.gov.hu)

1.9.1.1. Mezőgazdaság

A természeti adottságok nagymértékben meghatározzák a terület mezőgazdaságát. A növénytermesztés fő termékei: búza, kukorica, napraforgó, repce. Az állattartásban főként a sertés, a szarvasmarha és a baromfi tartása jellemző. A kiváló termőhelyi adottságoknak megfelelően a mezőgazdasági tájhasználat a legjellemzőbb a város határára. Mezőgazdasági tájhasználat Kunszentmárton külterületén nagyrészt szántóföldi művelést, rét-és legelő gazdálkodást, hagyományos és korszerű állattartást, erdőművelést, kertművelést és halgazdálkodást folytató területeket foglal magába.

23. ábra: Regisztrált őstermelők száma (fő)



Forrás: TEIR

A jó termőhelyi adottságok, a változatos mozaikszerűen egymás mellett található, de eltérő tájhasználatú területek (rét, legelő, erdők, szántók, stb.) elősegítették a hatalmas majorok, (korábban uradalmak, később termelőszövetkezetek) mezőgazdasági központok létrejöttét. (Almássy-major, Kopasz-major, volt állami gazdasági terület, Búzakalász Agrár ZRt., stb.). A környező tájat kisebb-nagyobb erdősült területek, kertgazdasági területek, valamint a széles, (korábban nagyüzemi termelést lehetővé tevő) egybefüggő mezőgazdasági területek (szántóföldek) és a közöttük fel-fel bukkadó jelentős méretű gazdasági majorok, ipari létesítmények jellemzik. A termőföldek magántulajdonba kerülésével növekedett a kertészeti arány. Az ágazat meghatározó vállalkozásai a Kőröshús Kft., a Hungarotej Tejfeldolgozó Kft., az Agroforte Grain Kft., a Köttöni Gazda Kft., a Köröskert Kft. valamint a Volumen-Trans Kft. A szövetkezetek közül megemlítendő a Hód-Tész Szövetkezet, valamint a Búzakalász-Agrár Zrt.

1.9.1.2. Ipar

Az ipart illetően kijelenthető, hogy több, magas hozzáadott értéket képviselő cég települt meg a városban, melyek közül nem egy kis családi vállalkozásból nőtte ki magát nagy nemzetközi cégek beszállítójává. A környék adottságai kedveznek a befektetők idevonzásának, letelepítésének, és térségi-gazdasági decentrumként számos beruházó számára biztosít fejlesztési helyszínt. Kunszentmárton gazdaságán belül meghatározónak mondható a feldolgozóipari szektor, ezen belül kiemelten a járműgyártáshoz kapcsolódó tevékenység.

Ipari Park

A Kunszentmártoni Ipari Park és Logisztikai Szolgáltató Központ 2000-ben kapta meg az Ipari Park címet.

2. kép: Ipari Park logója




Forrás: önkormányzati adatszolgáltatás

A terület különlegessége, hogy nem csak ipari park, hanem logisztikai központ is egyben. Az Ipari Park és Logisztikai Szolgáltató Központ elhelyezkedése Kunszentmárton város északi részén a 44. számú főközlekedési út bal oldalán található.

Az Ipari Parkba betelepült vállalkozások jelenleg:

- Nief Plastic Hungary Kft. (műanyag termékek gyártása)
- Interplex Hungary Kft. (fémmegmunkálás, fémfeldolgozás)
- Euraseal Bt. (autóipari beszállító vállalkozás, fém alkatrészek gyártása)
- Recymet Industries Kft. (fémáru szerelvény, fűtési berendezés nagykereskedelem)

3. kép: Ipari Park



Forrás: önkormányzati adatszolgáltatás

Az Ipari Park üzemeltetéséért a Kunszentmárton Város Önkormányzata 100%-os tulajdonában álló Cg.16-09-005676 cégjegyzékszámú KUNSZENTMÁRTONI IPARI PARK ÉS LOGISZTIKAI SZOLGÁLTATÓ KÖZPONT Szolgáltató, Üzemeltető és Fejlesztő Korlátolt Felelősségű Társaság (5440 Kunszentmárton, Köztársaság tér 1.) felelős. A Kft. gazdálkodását Felügyelőbizottság segíti, a 2016. évi beszámolóját Kunszentmárton Város Önkormányzata Képviselő-testülete a 139/2017.(V.25.) határozattal fogadta el (mérleg főösszegét 84.579 e. Ft eszköz és f

orrásegyezőséggel, az eredmény kimutatást 5.499 e. Ft mérleg szerinti eredménnyel fogadta el).

A park fejlesztése folyamatos, jelentős beavatkozásként a TOP-1.1.1-15-JN1 projekt emelhető ki.

18. táblázat: Ipari Park Infrastruktúra Fejlesztése című projekt főbb adatai

Projekt címe (konstrukció)	Támogatás	Rövid leírás
Kunszentmártoni Ipari Park Infrastruktúra Fejlesztése (TOP-1.1.1-15-JN1 - Ipari parkok, iparterületek fejlesztése)	186 745 000.- HUF	Az kunszentmártoni ipari park területének vállalkozókkal betelepült részén már kiépült a közműhálózat, továbbá a park területének egy részén az úthálózat is. A szabad, értékesíthető területeken jelenleg még nincsenek kiépítve sem a közműhálózat, sem az úthálózat elemei. A fejlesztés megvalósulása révén 36412 m2 összközművesített értékesíthető terület jön létre, valamint egy bérelhető csarnok épület is amelynek a bérbeadásával az ipari park folyamatos árbevételhez juthat. A közművesítés elsődleges célja hogy az ipari park szabad felhasználású területei értékesíthetőek legyenek.

Forrás: önkormányzati adatszolgáltatás

Korábban komoly gondot okozott, hogy a jelentős foglalkoztatóknak helyet adó ipari park, valamint a komoly fejlesztési potenciállal bíró Érpárti Sporttelep kerékpáros megközelíthetősége nem volt biztonságos, csak az országos közutak érintésével volt megoldható, azonban a jelenleg megvalósítás alatt lévő TOP-3.1.1-15-JN1 - Fenntartható települési közlekedésfejlesztés konstrukcióban támogatásra érdemesnek ítélt „Fenntartható közlekedésfejlesztés Kunszentmártonban” című projekt

orvosolja ezt. A projekt egyik eleme az Ipari Parkban működő üzemekben dolgozó lakosság munkába járásának biztosítására szolgáló kerékpárút kiépítését. A tervezett kerékpárosbarát útvonal lakott területen kívül elhelyezkedő munkahelyeket köt össze a belterülettel, a településközponttal és a vasúttal, a rendezési terv szerinti gazdasági terület elérhetőségét javítja. A fejlesztés tehát közvetlen és közvetett gazdaságfejlesztési és foglalkoztatási kapcsolódással valósul meg, elősegíti a munkaerő mobilitás infrastrukturális feltételeinek javítását.

Felhagyott ipari terület

A belterület és Istvánháza között a Körös túlsó partján egykor virágzó ipari terület, mely a Pannónia Bőr- és szőrmegyárnak és a Beton és Vasbetonipari Művek telephelyének adott helyet.

A jelenleg hasznosítatlan területek funkció szerint gazdasági területként várja új befektetők jelentkezését.

4. kép: Az egykori Pannónia ipartelep



Forrás: önkormányzati adatszolgáltatás


Az egykori BVM területe

Az egykori Beton- és Vasbetonipari Művek Kunszentmártoni telephelye jelenleg kisebb telephelyként több ipari vállalkozásnak ad otthont.

A volt Téglagyár

Kunszentmárton településképi arculatának meghatározója az egykori téglagyárakból, a Mátray téglagyárból kikerült termékek használata, a nyerstégla homlokzaton, a díztéglák alkalmazása. A nagy hagyományokkal rendelkező téglagyártás telepén ma már nincs gyártás, egyéb gazdasági funkcióra használják a telepet.

5. kép: Téglagyár



Forrás: önkormányzati adatszolgáltatás

1.9.1.3. Szolgáltatási szektor

Vendéglátóhelyek száma a településen az alábbiak szerint változott.

19. táblázat: Vendéglátóhelyek száma

Időszak	Egységek száma az időszak végén (db)
2010. december	39
2011. június	39
2011. december	39
2012. június	39
2012. december	38
2013. június	38
2013. december	37
2014. június	36
2014. december	34
2015. június	33
2015. december	31
2016. június	32
2016. december	34
2017. június	32


Forrás: KSH

Turizmus

A Kunszentmártoni járás turisztikai potenciálja alacsony kihasználtsággal és ismertséggel rendelkezik. Kunszentmárton (mint „a napfény és a vizek városa”) esetében is az természeti – és ökoturizmus valamint az épített és kulturális örökségre épülő turizmus azonosítható be. A természeti környezet tekintetében a Körös-Maros Nemzeti Park értékei és Körös folyóra és annak holtága(i)ra épülő horgászat és vadászat mellett a lovasturizmus emelhető ki.

Az örökségturizmus / vallásturizmus kiemelkedő eleme a városban a szellemi örökség, kulturális értékek magas színvonalú ápolójaként a Katolikus Egyház által fenntartott Szent Márton Zarándokút helyszíne, a Szent Márton Templom. A város legszebb műemlék középülete a Római katolikus nagytemplom, más néven a Szent Márton plébániatemplom, Kunszentmárton egyik szimbóluma.

6. kép: Szent Márton templom

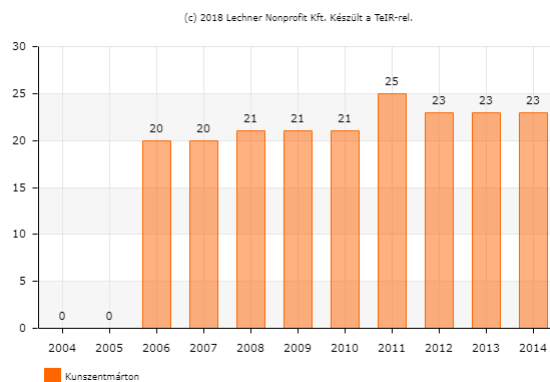


Forrás: önkormányzati adatszolgáltatás

Az alföldi Szent Márton Zarándokút a Jász-Nagykun-Szolnok megyei Kunszentmártont és Tiszapüspököt köti össze, a Tisza és a Körös mente Szent Márton püspök tiszteletére szentelt, két római katolikus templomát. A megye turizmusának alapvető fejlődési iránya a termál-és gyógyturizmus fejlesztése került kijelölésre, amely elősegíti a szezonnyújtást, a tartózkodási idő növelését, valamint fizetőképes keresletet vonz. A vendégforgalom teljesítményét legjobban kifejező mutató, a vendégéjszakák száma szerint legnagyobb vonzerővel rendelkező települések a megyében (csökkenő sorrendben): Berekfürdő, Cserkeszlő, Szolnok, Tiszafüred, Abádszalók. Kunszentmárton szomszédságában lévő Cserkeszlő jelentős látogatottsággal bír (elsősorban a Cserkeszlői Fürdő és Gyógyászati Központ révén), azonban a fürdőlátogatók igényeinek kiszolgálására alapvetően megfelelő kapacitású szuprastruktúra van jelen Cserkeszlőn, emiatt Kunszentmárton Városába annak nagy mértékű hatása nem érzékelhető (idegenforgalom és ezzel kapcsolatos költségek, vendégéjszakák tekintetében).

Kereskedelmi szálláshely az engedélyben feljogosított, erre a célra épített vagy átalakított és használt létesítmény (szálloda, panzió, turistaszállás, ifjúsági szálló, üdülőház, kemping), amely üzletszerűen, egész éven át vagy időnyelleggel, folyamatos napi üzemeltetéssel, megszakítás nélkül szállásszolgáltatást nyújt, és 5-nél több szobával, illetve 10-nél több ággyal (kempingek esetében 5-nél több hasznosított területességgel) rendelkezik.

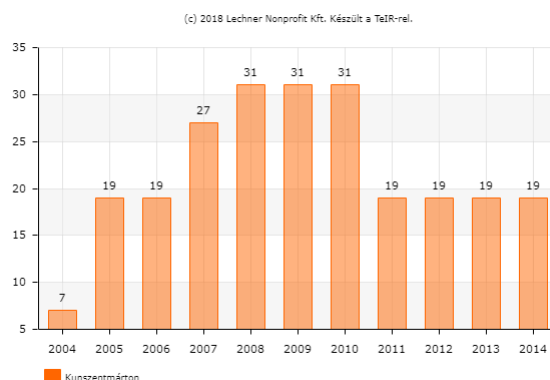
24. ábra: Kereskedelmi szálláshelyek szállásférőhelyeinek száma (db)



Forrás: TEIR

Szálláshely-szolgáltatás céljára hasznosított, a kereskedelmi szálláshelyek alá nem tartozó, nem kizárólag szálláshely-szolgáltatás rendeltetéssel létesített önálló épület vagy annak lehatárolt része, ahol az e célra hasznosított szobák száma legfeljebb nyolc, az ágyak száma legfeljebb tizenhat. Az egyéb szálláshelyek adata tartalmazza a falusi szálláshelyek adatait is.

25. ábra: Egyéb (2009-ig magán) szálláshelyek férőhelyeinek száma (db)



Forrás: TEIR

1.9.2. A gazdasági szervezetek jellemzői, fontosabb beruházásai települést érintő fejlesztési elképzelése

20. táblázat: KKV szektor jelentősebb projektjei

Projektgazda	Projekt megnevezése:	Pályázati kiírás megnevezése:	Megítélt összeg:	Támogatás aránya:	Támogatói döntés	Projekt rövid leírása
UT Automotive Korlátolt Felelősségű Társaság	Technológia fejlesztés az UT Automotive Kft-nél.	GINOP-1.2.2-15 - Mikro-kis és középvállalkozások kapacitásbővítő beruházásainak támogatása	48 000 000 .- HUF	48%	2016.01.14	A projekt keretében csak új eszköz beszerzése valósul meg, a kapcsolódás az egyéb elemekhez esetünkben nem releváns. Miyano revolvereszterga gépek: A projektben tervezett beszerzések segítségével egy speciális adagoló egység segítségével préselt kúpgörgők vevői igényeknek megfelelő kalotta esztergálására nyílik lehetőségünk. A megvásárolandó gépek stabil minőséget, megbízhatóságot és reprodukálhatóságot biztosítanak.
ALPHA CONS Kereskedelmi és Szolgáltató Korlátolt Felelősségű Társaság	Kapacitásbővítő eszközbeszerzés az ALPHA CONS Kft-nél	GINOP-1.2.2-16 - Mikro-, kis- és középvállalkozások kapacitásbővítő beruházásainak támogatása	30 050 000 .- HUF	50%	2017.07.04	Kapacitás bővülés: A 4120'08 Lakó- és nem lakó épület építése kapcsolódó szolgáltatási kapacitásbővítés valósul meg: a célgépek beszerzése révén kialakul egy komplett építőipari kapacitás, azaz a korszerű szolgáltatásfejlesztési és előállítási képességek megteremtését és bővítését szolgálja
GULYÁS-FA Ipari és Kereskedelmi KFT.	Ragasztott fagerenda gyártósor kialakítása	GINOP-1.2.2-15 - Mikro-kis és középvállalkozások kapacitásbővítő beruházásainak támogatása	22 396 556 .- HUF	70%	2016.05.31	A ragasztott gerenda készítéséhez szükséges eszközök beszerzése.
IMREI ISTVÁN Építőipari Korlátolt Felelősségű Társaság	Kőfeldolgozó tevékenység fejlesztése	GINOP-1.2.2-16 - Mikro-, kis- és középvállalkozások kapacitásbővítő beruházásainak támogatása	37 700 000 .- HUF	50%	2017.08.18	A projekt eredményeként javul a vállalkozás kőfeldolgozási tevékenysége. A kötőrmelék, és a vegyes összetételű sóder válogatásához, rostálásához valamint a rakodásához beszerzésre kerül a Hyundai HW140 gumikerekes kotrógép. A gép rostakanállal szerelt, amellyel gyorsan és hatékonyan elvégezhető a törmelék osztályozása.
Kiss László Károly	Családi gazdaság juhtartó telepének bővítése, korszerűsítése	VP2-4.1.1.4-16 - Juh- és kecsketartó telepek korszerűsítése	32 841 456 .- HUF	50%	2017.10.30	-
Közép-dunántúli Mosodák Korlátolt Felelősségű Társaság	Közép-dunántúli Mosodák Kft. eszközbeszerzési projektje	GINOP-1.2.2-15 - Mikro-kis és középvállalkozások kapacitásbővítő beruházásainak támogatása	37 940 070 .- HUF	70%	2016.05.24	A projekt keretében technológiai korszerűsítést eredményező új berendezések kerülnek beszerzésre. A fejleszteni kívánt termelési technológia a szövet kikészítési eljárásához, a gyártott konfekcionált textiláru eladás előtti tisztításához kapcsolódik. A mosási, szárítási és keményítési műveletek elvégzéséhez összesen 6 új berendezéssel bővül a géppark.
MARTIN STEEL Capital Korlátolt Felelősségű Társaság	Komplex termelési kapacitás bővítési beruházás megvalósítása a Martin Steel Capital Kft-nél	GINOP-1.2.1-16 - Mikro-, kis- és középvállalkozások termelési kapacitásainak bővítése	249 993 651 .- HUF	50%	2017.12.05	Ingatlan fejlesztés keretében egy 1.199,28 m2 hasznos alapterületű acélszerkezet gyártó egy hajós daruzott csarnok felépítése történik meg az új eszközök elhelyezése érdekében, mely alkalmas lesz a beszerzendő híddaruk elhelyezésére is.

Kunszentmárton Város Településrendezési Terv
MEGALAPOZÓ VIZSGÁLAT – I./III. KÖTET

Projektgazda	Projekt megnevezése:	Pályázati kiírás megnevezése:	Megítélt összeg:	Támogatás aránya:	Támogatói döntés	Projekt rövid leírása
MARTIN STEEL Capital Korlátolt Felelősségű Társaság	Fémmegmunkáló berendezés beszerzése termelési kapacitásbővítés érdekében a MARTIN STEEL Kft-nél	GINOP-1.2.1-14 - Mikro-, kis- és középvállalkozások termelési kapacitásainak bővítése	98 270 642 .- HUF	50%	2015.07.23	A projekt keretein belül az alábbi berendezés került beszerzésre: 1 db TGKAW3060 Fémmegmunkáló robotrendszer: A berendezés nagyméretű acél alkatrészek nagy teljesítményű, és nagy pontosságú megmunkálására és hegesztésére lett kialakítva, függőleges, vízszintes, szögben álló és kétoldali felületek hegesztésére, opcionálisan adaptálható eszközökkel (pl: plazmavágó) megmunkálására egyaránt alkalmas.
MARTIN STEEL Capital Korlátolt Felelősségű Társaság	MARTIN STEEL Capital Kft. kapacitásbővítő beruházása ipari festőfülke beszerzésével	GINOP-1.2.2-15 - Mikro-kis és középvállalkozások kapacitásbővítő beruházásainak támogatása	26 316 870 .- HUF	60%	2016.01.18	A pályázat keretén belül beszerzésre és üzembe helyezésre kerül 1 db BLOWTHERM TI 1700 ipari festőfülke.
NABAK STEEL Kereskedelmi és Szolgáltató Korlátolt Felelősségű Társaság	A NABAK Steel Kft. vágási kapacitásának bővítése fiber lézervágóval	GINOP-1.2.1-15 - Mikro, kis- és középvállalkozások termelési kapacitásainak bővítése	68 900 000 .- HUF	50%	2015.12.21	A plazma és a lángvágási kapacitása bővül lézervágással, célja minden piaci igényt kielégítő Vágócentrum létrehozása. A kunszentmártoni telephelyen beszerzésre kerülő 1 db lézervágó berendezés kezelését kibővített munkaerő állománnyal kívánja ellátni. Az összes ipari lézer-rendszer közül a szállézer (fiber laser) rendszernek a legnagyobb a hatásfoka, a szállézer források ár-érték aránya jobb, mint a hagyományos lézerforrásoké.
ODPAM Korlátolt Felelősségű Társaság	Kapacitásnövelő beruházás az ODPAM Kft. részére	GINOP-1.2.3-8-3-4-16 - Mikro-, kis- és középvállalkozások kapacitásbővítő beruházásainak támogatása kombinált hiteltermék keretében	32 370 000 .- HUF	30%	2017.12.22	A projekt eredményeként részben az eddig kiszervezett termelési folyamatok saját termelésbe kerülnek, így ezek nyereségtartalma a cégnél marad, valamint a megnövekvő termelési volumennél elengedhetetlenül fontos, hogy ne legyünk kiszolgáltatva külső cégek kapacitásának. Ez a projekt lehetővé teszi a megnövekvő termelésünk biztonságos tervezését, koordinálását.
UniTurn Fémipari Korlátolt felelősségű társaság	Termelő- és mérő eszközpark bővítése, valamint termelési kontrollrendszer bevezetése.	GINOP-1.2.1-15 - Mikro, kis- és középvállalkozások termelési kapacitásainak bővítése	163 159 770 .- HUF	50%	2015.12.21	A projektben kizárólag új eszköz beszerzése valósul meg. Hidraulikus présgép: A horony kialakítások a rotorok szerelése során a lemezcsomagok központos megvezetése és rögzítése miatt kiemelten fontosak. A hidraulikus prés segítségével pontosan és reprodukálhatóan leszünk képesek ezek kialakítására gyártás körülmények között az excentrikus présgépekkel ellentétben rezgésmentesen, így a környező műveletek és mérés-technikai méréseket nem zavarva.
UniTurn Fémipari Korlátolt felelősségű társaság	Komplex minőségbiztosítási menedzsment rendszert kialakítása gyártásközi ellenőrzéshez.	GINOP-2.1.7-15 - Prototípus, termék-, technológia- és szolgáltatásfejlesztés	129 080 973 .- HUF	55%	2017.06.28	A fejlesztés tárgya egy komplex minőségbiztosítási menedzsment rendszer, ami a felmerült igények és tapasztalatok alapján gyorsabban, pontosabban és még hatékonyabban támogatja az azt használók munkáját a gyártási környezetben és a mérőlaborokban egyaránt. Moduláris felépítésének köszönhetően rugalmasan alkalmazkodik a változó igényekhez, a különböző minőségirányítási rendszerekhez és gyártási technológiákhoz.

Kunszentmárton Város Településrendezési Terv
MEGALAPOZÓ VIZSGÁLAT – I./III. KÖTET

Projektgazda	Projekt megnevezése:	Pályázati kiírás megnevezése:	Megítélt összeg:	Támogatás aránya:	Támogatói döntés	Projekt rövid leírása
UniTurn Fémipari Korlátolt felelősségű társaság	Termelési folyamatok hatékonyságának és a versenyképességének növelése Ipar 4.0 alkalmazásokkal az UniTurn Kft-nél	GINOP-1.2.8-17 - Kis- és középvállalkozások ipari digitalizációhoz (IPAR 4.0) kapcsolódó fejlesztéseinek támogatása	494 466 476 .- HUF	50%	2017.12.12	-
UniTurn Fémipari Korlátolt felelősségű társaság	Komplex fejlesztési program az UniTurn Kft. kibocsátásának megduplázása előkészítése érdekében 2018-2019.	GINOP-1.2.7-17 - Gyors növekedésű (gazella) vállalkozások komplex fejlesztéseinek támogatása	493 477 581 .- HUF	50%	2017.12.12	Kapacitásbővítés - gyártókapacitás és mérőeszközpark bővítése, Ingatlanfejlesztés - új gyártócsarnok felépítése és annak a jelenlegi csarnokkal történő összeépítése, folyamatos fejlesztések, automatizálások és Ipar 4.0-ás megoldások alkalmazása.
UniTurn Fémipari Korlátolt felelősségű társaság	Gyártási technológia fejlesztése az UniTrade M&M Kft-nél.	GINOP-1.2.1-14 - Mikro-, kis- és középvállalkozások termelési kapacitásainak bővítése	75 310 550 .- HUF	50%	2015.05.04	Az újabb kutatások és vizsgálatok alapján a villanymotorok hangterhelése az 1 mikron alatti köralak hiba alatti és a csillagprofil hiba nélküli gyártási technológia mellett tovább csökkenthető a tengelyek köszörült csapágyfelületeiben keletkező rezgések, rezonanciák csökkentésével. Az új követelményeknek való megfeleléshez stabil, kis rezonanciával rendelkező, minél kisebb kőszélességű, speciális gyémántkiképzésű 5 tengelyes beszuró köszörű gépre van szükségünk, melyet speciális beállításokkal, megnövelt kontrollal és tervezett szabályozási ciklusokkal, illetve a köszörűkorong és a támhenger felőli rész CNC vezérléssel, precíziósan szabályozni képesek vagyunk.

Forrás: www.szechenyi2020.gov.hu (saját gyűjtés)

1.9.3. A gazdasági versenyképességet befolyásoló tényezők

1.9.3.1. Elérhetőség

A település megközelítését közúton a 44-es, 45-ös közlekedési és 442-es főútvonal biztosítja. A 44. számú főútvonal, az ország egyik legjelentősebb Kelet-nyugat irányultságú tranzit útja. (Ez biztosítja a kapcsolatot a keleti országokkal.) Ennek köszönhetően a város az M5-ös autópályától 50, Budapesttől 135 km-re helyezkedik el. A városból induló 45. számú főútvonal, az ország déli területeire, valamint a délre fekvő országokba történő közlekedést, valamint áruszállítást teszi lehetővé. Vasúti közlekedés Szolnok-Szentes és Lakitelek - Szentes vasútvonalon biztosított. A Körös-folyó ezen szakasza hajózható.

1.9.3.2. Munkaerő képzettsége

A munkaerő képzettségével kapcsolatos elemzéseket az 1.7. fejezet tartalmazza részletesen.

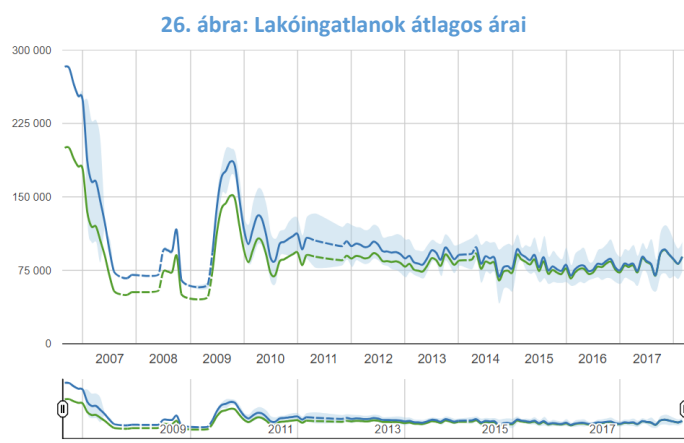
1.9.3.3. K + F + I

A K+F+I szektor önmagában nem tekinthető meghatározónak Kunszentmártonban. A városban felsőfokú intézmény, kutatóintézet nem működik. A helyben fejlesztő cégek ugyanakkor komoly beruházásokat hajtottak végre, melyek során technológiai innováció, licence és know-how beszerzése valósult meg. A városban működő ipari-szolgáltató cégek a kutatás-fejlesztés mellett a munkaerő folyamatos képzésében is elkötelezettek.

1.9.3.4. Üzleti infrastruktúra

A Kunszentmártoni Ipari Park és Logisztikai Szolgáltató Központ 2000-ben kapta meg az Ipari Park címet, amely a legjelentősebb üzleti infrastruktúra a településen.

1.9.4. Ingatlanpiaci viszonyok (kereslet-kínálat)



Forrás: www.ingatlanet.hu

A diagramon Kunszentmárton területén található lakóingatlanokra vonatkozó négyzetméter árak havi alakulását követheti nyomon. A szaggatott vonallal jelzett időszakokra vonatkozóan nem áll rendelkezésünkre elegendő információ. Lakóingatlanok esetén Kunszentmárton településen az elmúlt 5 évben az átlag négyzetméter ár 78 768 forintról 88 952 forintra nőtt, ami 10 184 forintos emelkedést jelent. A lakóingatlanok között 2018 márciusában a legmagasabb négyzetméter ár 151 851 forint, a legalacsonyabb 59 230 forint, valamint az átlag ár 94 875 forint. A lakóingatlanok átlagos vételára 8 898 750 Ft.

**1.10. AZ ÖNKORMÁNYZAT GAZDÁLKODÁSA, A TELEPÜLÉSFEJLESZTÉS
ESZKÖZ- ÉS INTÉZMÉNYRENDSZERE**

1.10.1. Költségvetés, vagyongazdálkodás, gazdasági program

Költségvetés

Az önkormányzat - törvény keretei között - a tulajdonával önállóan rendelkezik, bevételeivel önállóan gazdálkodik, az önként vállalt és a kötelező önkormányzati feladatok ellátásáról egységes költségvetéséből gondoskodik. A helyi önkormányzat mindenkori költségvetésének tervezésére vonatkozó törvényi szabályozás jelentősen megváltozott, normatív szabályozás helyébe a feladat-finanszírozás került.

2012. évtől új államháztartási törvény lépett életbe, az államháztartás működési rendjét meghatározó kormányrendelet is új szabályokra épül. Az egyik legfontosabb változás, ami az önkormányzatok életét befolyásolta, hogy a jelentős feladatátrendezés és forráskivonás mellett a helyi önkormányzati hitelek törlesztését átvállalta a központi költségvetés. A települési önkormányzatok konszolidálására több ütemben került sor. Az állami konszolidációt követően hozott törvényi módosítások alapján a helyi önkormányzat csak olyan gazdálkodó szervezetben vehet részt, amelyben felelőssége nem haladja meg vagyoni hozzájárulásának mértékét (ilyen gazdálkodó szervezet a gazdasági társasági formák közül például a korlátolt felelősségű társaság vagy a részvénytársaság). A helyi önkormányzat vállalkozási tevékenysége a kötelező feladatainak ellátását nem veszélyeztetheti. 2012. január 1-jétől számos korlátozás érinti a helyi önkormányzatok adósságot keletkeztető ügyleteit (többek között ilyen ügylet a hitelfelvétel, értékpapír kibocsátása).

Ezeket a szabályokat a Stabilitási törvény tartalmazza. Az önkormányzat adósságot keletkeztető ügyletet – szűk körű kivétellel – érvényesen csak a kormány előzetes hozzájárulásával köthet. Az önkormányzat működési célra csak likvid hitelt vehet fel, ami egyben azt is jelenti, hogy a működési költségvetésében tervezett hiány külső forrásból (hitellel) nem, csupán belső forrással (például előző években képződött maradványból) finanszírozható. 2013-tól pedig az új törvényi rendelkezések alapján egyáltalán nem tervezhető működési hiány.

Az önkormányzat feladat és hatásköre a Magyarország helyi önkormányzatairól szóló, 2011. évi CLXXXIX. törvény, valamint a járáskialakításáról és egyes ezzel összefüggő törvények módosításáról szóló 2012. évi XCIII. törvény rendelkezéseinek megfelelően megváltozott. A közigazgatás átalakítási folyamata a megyei kormányhivatalok megalakulásával kezdődött és 2013. január 1-től a járási kormányhivatalok működése is megkezdődött. Ennek következtében az önkormányzat intézményfenntartási és hatósági feladatköre jelentősen visszaszorult.

A polgármesteri hivatalok tevékenységének a településfejlesztés, településüzemeltetés, vállalkozásfejlesztés, közösségfejlesztés felé kell eltolódnia. A jogszabályi változás a polgármesteri hivatalok, és az önkormányzatok által felügyelt intézmények szervezeti működésében is változásokat hozott. 2013. január 1-től az állam nevében a Klebelsberg Intézményfenntartó Központtal átvette az alap- és középfokú oktatási intézmények szakmai felügyeletét, majd később a fenntartását is a Szolnoki Tankerületi Központ.

Az új feladat-ellátási rendszer életbe lépése miatt megtörtént a forrásszabályozás átalakítása a normatív szabályozás helyébe a feladatalapú finanszírozás került bevezetésre.

Az önkormányzati adóhatóság látja el az önkormányzat működéséhez szükséges források jelentős részének beszedését, egyben más, az állam által ide delegált hatósági feladatokat is végez.

Kunszentmárton Város Önkormányzat Képviselő-testületének fő célkitűzése hogy az előző évek gazdálkodása során végrehajtott, a költségvetési egyensúlyt biztosító intézkedések az elkövetkező években is folytatódjanak. A szigorú költségvetési politika (pl. kiadások optimalizálása, reálisan tervezett saját bevételek, a működési célú hitelfelvétel elkerülése) alapját képezheti a kiszámítható önkormányzati gazdálkodásnak, és lehetővé teszi a település fejlesztési elképzeléseinek teljesülését. A képviselő-testület elsődleges feladatának tekinti a település és intézményeinek zavartalan, kiegyensúlyozott működtetését, fejlesztését, fontosnak tarja a lakosság életkörülményeinek javítását,

az idegenforgalom fejlesztését, a gazdasági lehetőségek feltárását, a terület és településfejlesztési Operatív program és az EU-s források hatékony kihasználását.

A pénzügyi gazdálkodás során prioritást élvez a kötelező feladatok ellátása, a város működőképességének fenntartása, az önkormányzati intézmények biztonságos működtetése, a városüzemeltetéssel kapcsolatos feladatok ellátása, valamint a város számára fontos munkahelyteremtő, gazdaságélénkítő, működtetési költségeket csökkentő beruházások megvalósítása.

Az önkormányzatok gazdálkodását meghatározó jogszabályok az elmúlt évekhez képest jelentősen megváltoztak mely következtében Kunszentmárton Város Önkormányzatának gazdálkodása, gazdasági helyzete is nagymértékben átalakult.

Az önkormányzatok normatív feladatmutatókon alapuló támogatását felváltotta a feladatfinanszírozás. Kiemelt jelentőséggel bír az önkormányzatok életében, hogy egyes feladatokat jogszabályi kötelezettségként vagy önként vállalt feladatként lát el. Az önkormányzat hiánnyal nem tervezhet, de a vállalt feladatok ellátását biztosítani szükséges. A megvalósult adósságkonszolidáció után az önkormányzat megszabadult az adósságállománytól.

Az önkormányzat a gazdálkodás kereteit behatároló költségvetését a saját bevételeire, valamint az állami támogatásokra alapozva határozza meg.

Jelentős pozitívum, hogy a saját bevételek- ezen belül a helyi adóbevételek- aránya kis mértékben ugyan, de folyamatosan nő. Ezzel csökken az önkormányzat kiszolgáltatottsága az állam által nyújtott támogatásoktól.

Az Önkormányzat 2018. évi költségvetését Kunszentmárton Város Önkormányzata Képviselő-testületének 1/2018.(I.26.) önkormányzati rendelete (melynek módosítását a 7/2018.(III.30.) önkormányzati rendelet tartalmazza) rögzíti az alábbiak szerint:

21. táblázat: Önkormányzat 2018. évi költségvetés fő adatai

bevételei főösszege	1.494.982.-eFt
kiadások főösszege	1.494.982.-eFt
a hiány összege	0.-eFt

Forrás: Kunszentmárton Város Önkormányzata Képviselő-testületének 1/2018.(I.26.) önkormányzati rendelete

Az Önkormányzat és az általa irányított költségvetési szervek működése alapvetően zavartalan, a pénzügyi egyensúly fennáll, a befolyt önkormányzati bevételek és a rendelkezésre álló pénzkészlet biztosítja a kiadások fedezetét. Likviditási hiánnyal nem jellemezhető az Önkormányzat.

A helyi adóbevételek jelentős bevételi forrást jelentenek az Önkormányzatnak, melyek közül a legnagyobb tétel az iparűzési adó.

Az Önkormányzat 2018. évi költségvetési rendeletében az alábbi közhatalmi bevételek szerepelnek:

- Vagyoni típusú adók: 59 400.-eFt
- Termékek és szolgáltatások adói: 378 600.-eFt
- ebből iparűzési adó: 362 000.-eFt
- Egyéb közhatalmi bevételek: 3 300.-eFt

Gazdasági Program

Kunszentmárton Város Önkormányzata Képviselő-testülete a 83/2015.(III.26.) határozattal fogadta el a város 2015-2019. évre szóló gazdasági programját.

A Gazdasági program alapvető célja, hogy feltárja a jelenlegi helyzetet, megfogalmazza azokat az lapelveket, megállapítsa azokat a prioritásokat, meghatározza mindazon teendőket, amelyek lehetővé teszik, hogy önkormányzatunk költségvetésének egyensúlyban tartása mellett:

- biztosítsa a város lakói számára fontos intézmények működését,

- képes legyen a szolgáltatások színvonalának megtartására, illetve fejlesztésére,
- lehetőségéhez képest gondoskodjon a város infrastruktúrájának folyamatos fejlesztéséről,
- javítsa a településképet,
- segítse a település felzárkóztatását a fejlettebb településekhez, régiókhoz,
- csökkentse a város társadalmi és gazdasági szempontból vett elmaradottságát,
- törekedjen az élhetőbb környezet kialakítására,
- javítsa a településen élő lakosság, különösen a hátrányos helyzetű emberek életminőségét,
- csökkentse a hátrányos helyzetű családok leszakadását,
- segítse a városban élő munkavállalók versenyképességét a munkaerőpiacon,
- fokozza a város közbiztonságát.

Az önkormányzat a Gazdasági Program megvalósítása érdekében kiemelt feladatának tekinti:

- az infrastruktúra további fejlesztését, különös tekintettel az intézményi-, szennyvíz-, csapadék és belvízelvezetési infrastruktúrára,
- a gazdaság helyi szereplői számára a versenyképesség javítását,
- az intézmények kihasználtságának javítását,
- az idősök életkörülményeinek, biztonságának javítását,
- a művészetek és a sport területén kiemelkedő gyermek, fiatalok, szervezetek támogatását,
- helyi civil szervezetek aktív működésének segítését.

A Gazdasági Program a 2015-2019 időszakra egy előre megtervezett fejlesztési irányvonalat határoz meg az önkormányzatnak. A Program elemzi a város adottságait, bemutatja a jelenlegi helyzetet, a fejlesztések lehetőségeit, azok szükségességét.

1.10.2. Az önkormányzat településfejlesztési tevékenysége, intézményrendszere

2013.03.01. napjától Csépa Község és Kunszentmárton Város Közös Önkormányzati Hivatala tart fenn. A Kunszentmártoni Közös Önkormányzati Hivatal önálló jogi személyiséggel rendelkező, helyi önkormányzati, önállóan működő és gazdálkodó költségvetési szerv. A hivatal fenntartói: Kunszentmárton Város Önkormányzata és Csépa Község Önkormányzata.

22. táblázat: Kunszentmártoni Közös Önkormányzati Hivatal főbb adatai

Törzskönyvi azonosító szám (PIR):	Tag megnevezése	Tag hivatalos címe
732934	CSÉPA KÖZSÉGI ÖNKORMÁNYZAT	5475 Csépa, Rákóczi utca 24.
732945	KUNSZENTMÁRTON VÁROS ÖNKORMÁNYZATA	5440 Kunszentmárton, Köztársaság tér 1.

Forrás: önkormányzati adatszolgáltatás

A hivatal feladata az önkormányzatok működésével, valamint az államigazgatási ügyek döntésre való előkészítésével és végrehajtásával kapcsolatos feladatok ellátása, a törvényesség betartása, a képviselő- testület döntéseinek végrehajtása az állampolgári jogok érvényesülése. A hivatal segíti továbbá a nemzetiségi önkormányzatok munkáját. A hivatal szervezeti egységei: Pénzügyi és Adóügyi Osztály, Számviteli Osztály, Szervezési, Igazgatási és Humánpolitikai Osztály, Műszaki és Pályázatkezelő Osztály, Csépai Kirendeltség.

1.10.2.1. Az önkormányzat településfejlesztési tevékenysége

Az önkormányzat településfejlesztési tevékenységét elemezve több szereplő munkáját kell kiemelni. A legfontosabb szerepet Kunszentmárton Város Önkormányzata játssza, amely esetében három szervezet (Képviselő- Testület, a Képviselő- Testület bizottságai, a Kunszentmártoni Közös Önkormányzati Hivatal szervezeti egységei) említhető meg.

Képviselő-testület

A stratégiai döntéshozatal a Képviselő- testület feladata, amely az általa elfogadott rendeletek és határozatok révén dönt többek között az erre célra rendelkezésre álló pénzeszközök nagyságáról (költségvetési rendeletet), az egyes ilyen jellegű pályázatokhoz szükséges önerő biztosításáról, valamint a település térbeli fejlődését nagymértékben befolyásoló településszerkezeti terv, helyi építési szabályzat és szabályozási terv elfogadásáról/módosításáról.

Bizottságok

A Képviselő- testület döntéseinek előkészítésében fontos szerepet játszanak a képviselő- testület különböző bizottságai. Kunszentmárton Város Önkormányzata Képviselő- testületének munkáját az alábbi bizottságok segítik:

- Pénzügyi és Gazdasági Bizottság
- Ügyrendi, Civil kapcsolatok és Közművelődési Bizottság
- Egészségügyi és Szociális Bizottság
- Oktatási, Sport és Közbiztonsági Bizottság

A településen Roma Nemzetiségi Önkormányzat is működik.

1.10.2.2. Az önkormányzat intézményrendszere

Önkormányzati fenntartású intézmények:

- Kunszentmártoni Városi Egészségügyi Központ (feladat: egészségügyi alapellátás)
- Kunszentmártoni Szociális Ellátási Központ (feladat: szociális alapellátás)
- Kunszentmártoni Általános Művelődési Központ (feladat: kulturális szolgáltatások)
- Kunszentmártoni Önkormányzat Városgondnoksága (feladat: sportlétesítmények üzemeltetése Dani Margit Sportcsarnok; közfoglalkoztatás; vagyongazdálkodás, lakásügy; városüzemeltetés; közétkeztetés)
- Kunszentmártoni Közös Önkormányzati Hivatal (feladat: közigazgatás)

1.10.3. Gazdaságfejlesztési tevékenység

A helyi közügyek, valamint a helyben biztosítható közfeladatok körében ellátandó helyi önkormányzati feladatok közül Kunszentmárton Város Önkormányzata kiemelkedően fontos feladatnak tekinti a helyi adóval, gazdaságszervezéssel és a turizmussal kapcsolatos feladatok ellátását.

A város gazdasági szerkezetének átalakulása után a város vezetése határozott lépéseket tett a helyi gazdaság élénkítésére. A szerkezetváltást, az üzletfejlesztést, a vállalkozóvá válást, a vállalkozás élénkítését és a munkaerő fejlesztést segítő szervezetekkel - kiemelten a Jász – Nagykun - Szolnok Megyei Kormányhivatal Szolnoki Járási Hivatal Járási Munkaügyi Kirendeltséggel - szoros kapcsolatot tart fenn. A helyi adópolitika célkitűzései a stabilitás és az igazságosság elve alapján kerültek kialakításra. A helyi adók esetében az Önkormányzat képviselő testülete az adóztatást a továbbiakban is úgy kívánja kialakítani, hogy az egy meghatározott stabilitás, állandóság mellett, folyamatosan az Önkormányzat biztos bevételi forrását jelentse, ugyanakkor igazságos is legyen az adózói kört illetően. A helyi adókról szóló 1990. évi C. törvény alapján a helyi közszolgáltatások biztosítása érdekében elengedhetetlen az önkormányzatok önálló gazdálkodása feltételeinek megteremtése. A gazdasági önállósulás egyik eszköze a helyi adók rendszere. Ez a települési önkormányzat számára lehetőséget teremt a helyi szuverén adóztatási jog gyakorlására, s ezzel együtt a helyi adópolitika kialakítására.

A törvényi szabályozás értelmében az önkormányzat rendeletével

- a) vagyoni típusú adók,
- b) kommunális jellegű adók, továbbá
- c) helyi iparűzési adó bevezetésére jogosult.

Kunszentmárton Város Önkormányzata gazdaságfejlesztési tevékenysége tekintetében a bevezethető adók közül az iparűzési adó meghatározó, melyről Kunszentmárton Város Önkormányzata Képviselő-testületének 28/2016.(XI.29.) önkormányzati rendelete az alábbiak szerint rendelkezik:

Adóköteles az önkormányzat illetékességi területén állandó vagy ideiglenes jelleggel végzett vállalkozási tevékenység (a továbbiakban: iparűzési tevékenység).

Állandó jelleggel végzett iparűzési tevékenység esetén az adó évi mértéke az adóalap 2 %-a.

Ideiglenes jelleggel végzett iparűzési tevékenység esetén az adó mértéke:

a) A Htv. 37. § (2) bekezdés a) pontjában meghatározott tevékenység esetén naptári naponként 2.500,- Ft.

b) A Htv. 37. § (2) bekezdés b) pontjában meghatározott tevékenység esetén naptári naponként 2.500,- Ft.

Mentes az építményadó alól:

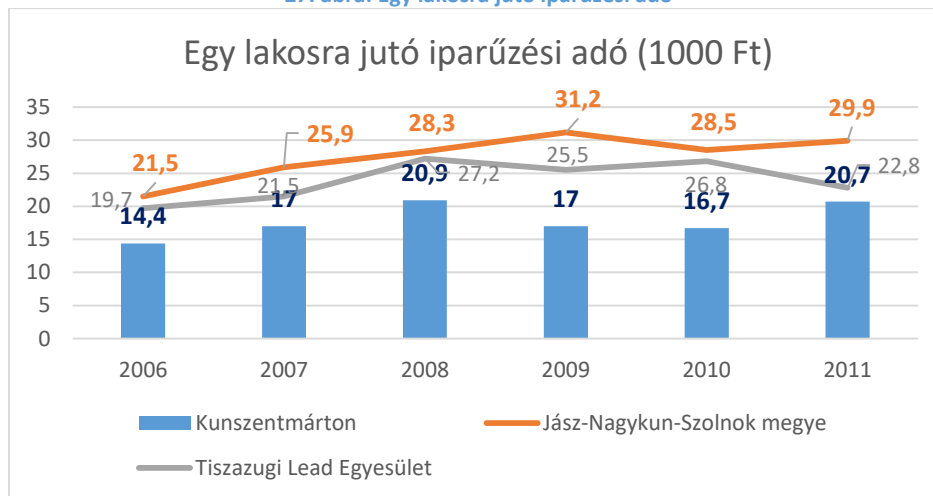
a) a lakás céljára szolgáló építmény és a hozzátartozó kiegészítő helyiségek,

b) az az építmény (épület, épületrész), amely a magánszemélyek kommunális adója hatálya alá tartozik, c) a garázs.

A felsorolt mentességek nem vonatkoznak a vállalkozó üzleti célt szolgáló épületre, épületrészre.

Megjegyzendő, hogy KSH adatbázisait feldolgozó TEIR rendszer 2011. évig feldolgozott releváns adatszolgáltatása alapján az egy lakosra jutó iparűzési adó fajlagos értéke sajnos szignifikánsan alacsonyabb, mint a Jász-Nagykun-Szolnok megyei átlag, de még a Tiszazugi LEADER Egyesülethez tartozó települések átlagától is alacsonyabb, jelezve, hogy Kunszentmárton gazdasága fejlesztendő, megerősítendő.

27. ábra: Egy lakosra jutó iparűzési adó



Forrás: TEIR/KSH (saját szerkesztés)

Kunszentmárton adottságai megfelelőek ahhoz, hogy térségi-gazdasági decentrumként számos beruházó számára biztosítson fejlesztési helyszínt. Az elmúlt években Kunszentmártonban komoly fejlesztések előkészítése indult meg, melyek elsősorban az ipari park területét érintik. A legjelentősebb futó projekt jelenleg a TOP-1.1.1-15-JN1 - Ipari parkok, iparterületek fejlesztése konstrukcióban megvalósuló „Kunszentmártoni Ipari Park Infrastruktúra Fejlesztése” című beavatkozás, amelynek célja: Az kunszentmártoni ipari park területének vállalkozókkal betelepült részén már kiépült a közműhálózat, továbbá a park területének egy részén az úthálózat is. A szabad, értékesíthető területeken jelenleg még nincsenek kiépítve sem a közműhálózat, sem az úthálózat elemei. A fejlesztés megvalósulása révén további összközművesített terület jön létre. A közművesítés elsődleges célja hogy az ipari park szabad felhasználású területei értékesíthetőek legyenek. A munkanélküliség ellen küzdeni kíván az Önkormányzat, mivel a munkanélküli családokban romlanak az életkörülmények és az emberek életminősége, másrészt az Önkormányzat szociális kiadásai emelkednek a támogatások, segélyezések miatt. A munkahelyteremtés feltételeinek javítása a településen kiemelt feladat.

23. táblázat: Önkormányzat főbb fejlesztései

	Projektgazda	Projekt megnevezése:	Pályázati kiírás megnevezése:	Megítélt összeg:	Döntés	Projekt rövid leírása
1	Kunszentmárton Város Önkormányzata	Fenntartható közlekedésfejlesztés Kunszentmártonban	TOP-3.1.1-15-JN1 - Fenntartható települési közlekedésfejlesztés	219 993 350 .- HUF	2017.08.11	A projekt egyik eleme az Ipari Parkban működő üzemekben dolgozó lakosság munkába járásának biztosítására szolgáló kerékpárút kiépítését. A tervezett kerékpárosbarát útvonal lakott területen kívül elhelyezkedő munkahelyeket köt össze a belterülettel, a településközponttal és a vasúttal, a rendezési terv szerinti gazdasági terület elérhetőségét javítja. A fejlesztés tehát közvetlen és közvetett gazdaságfejlesztési és foglalkoztatási kapcsolódással valósul meg, elősegíti a munkaerő mobilitás infrastrukturális feltételeinek javítását. Másik fő elemként az önkormányzat a város turisztikai céljaihoz kapcsolódóan kívánja megvalósítani az Érpárti sporttelepig vezető kerékpárutat, mely a 45-ös főút elkerülésével biztonságos megközelítést tudna nyújtani nem csak a lovassport kedvelői számára, a lovas pálya megközelítésére, de a sportolási és egyéb szabadidős tevékenységeknek helyet biztosító városi sporttelep megközelítésére is.
2	Kunszentmárton Város Önkormányzata	Kunszentmárton Széchenyi lakótelepi bölcsőde és óvoda fejlesztése	TOP-1.4.1-15-JN1 - A foglalkoztatás és az életminőség javítása családbarát, munkába állást segítő intézmények, közszolgáltatások fejlesztésével	250 337 405 .- HUF	2017.05.04	Az óvodai intézmény tekintetében egyrészt az óvoda épületének rekonstrukciója és tornaszobával való bővítése valósul meg, másrészt az épület másik részében található bölcsőde felújítása mellett férőhely bővítés valósul meg, konyhafejlesztéssel. Az épület tekintetében elmondható, hogy jelenlegi állapotában nem képes megfelelő teret biztosítani az óvodai szolgáltatások minőségi színvonalon történő működtetéséhez. A Kunszentmárton, Széchenyi lakótelep 1165/13 hrsz. alatti épület több, mint 30 éve épült. Az épület egyik részében jelenleg a Városi Bölcsőde működik, külön főzőkonyhával (kizárólag a bölcsődei ellátást szolgálja); az épület másik részében a Városi Óvoda egy csoportja működik. A két rendeltetési egység jól elkülönítetten, (épületen belüli és a játszóudvar megosztásával) működik. Az épület általános műszaki állapotát tekintve szükséges a lapostető hőszigetelése, vázkitöltő falak utólagos külső hőszigetelése; homlokzati vakolat és téglaburkolat felújítása, javítása; csoportszobák terasz felőli árnyékolása (homlokzatra szerelt árnyékoló szerkezettel, növényzet telepítésével), gépészeti hálózat felülvizsgálata; elektromos rendszer szabványos kialakítása; meglévő fűtési rendszer felülvizsgálata (bővítmény tekintetében, illetve a régi öntöttvas radiátor hőleadók cseréje szükséges) meglévő főzőkonyha fejlesztése, korszerűsítése: az épületben meglévő főzőkonyha felújításához szükséges komplett konyhatechnológia megtervezésével.
3	Kunszentmárton Város Önkormányzata	Foglalkoztatási paktum megvalósítása a Kunszentmártoni Járásban	TOP-5.1.2-15-JN1 - Helyi foglalkoztatási együttműködések	420 978 675.- HUF	2016.12.19	Kunszentmárton Város Önkormányzata és a Jász-Nagykun-Szolnok Megyei Kormányhivatal konzorcium keretében kívánja megvalósítani jelen helyi paktum létrehozására irányuló projektjét. A konzorcium célul tűzte ki a térségben az emberi erőforrások fejlesztését, a foglalkoztatás ösztönzését és a társadalmi együttműködések támogatását. A projekt célja a Pályázati Felhívással összhangban a Kunszentmártoni járásban helyi foglalkoztatási együttműködés, paktum létrehozása, illetve foglalkoztatási és képzési programok megvalósítása, a helyi munkaerő minőségének és foglalkoztathatóságának javítása, a gazdaság fellendítése, a foglalkoztatási szint növelése, a lakosság életszínvonalának növelése, a járás fejlődési potenciáljának erősítése érdekében. A projekt további célja olyan komplex programok megvalósítása, mely a termelékenység javításán keresztül, növeli a térség versenyképességét. A program megvalósításába mind a civil, mind a köz-, mind pedig a versenyszféra bevonásra

Kunszentmárton Város Településrendezési Terv
MEGALAPOZÓ VIZSGÁLAT – I./III. KÖTET

	Projektgazda	Projekt megnevezése:	Pályázati kiírás megnevezése:	Megítélt összeg:	Döntés	Projekt rövid leírása
						kerül, úgymint megyei önkormányzat, Magyar Kereskedelmi és Iparkamara, vállalkozások érdekképviseletel stb.
4	Kunszentmárton Város Önkormányzata	Kunszentmárton Város Városháza épületének energetikai korszerűsítése	TOP-3.2.1-15-JN1 - Önkormányzati épületek energetikai korszerűsítése	38 835 720.- HUF	2017.06.13	Jelen projektben a Kunszentmárton Városháza (Köztársaság tér 1. Hrsz. 2039.) épületének energetikai korszerűsítése épül. A projekt célja a Városháza energetikai korszerűsítése. Az épület állapota elhasznált, energetikai rendszere elavult, az energiafelhasználás jelentős, fenntartási költségei kimagaslóak, ezért szükséges az energetikai korszerűsítés. A projekt megvalósítása során az alábbi tevékenységek elvégzése indokolt: - részleges homlokzati hőszigetelése, - padlásfödém hőszigetelése, - homlokzati nyílászárók cseréje,
5	Kunszentmárton Város Önkormányzata	Kunszentmárton Város Szabó Gyula Kulturális Intézmény és Kiállítóterem energetikai korszerűsítése	TOP-3.2.1-15-JN1 - Önkormányzati épületek energetikai korszerűsítése	71 920 800.- HUF	2017.06.13	Jelen projektben a Szabó Gyula Kulturális Intézmény és Kiállító terem épülete (Kossuth L. út 16. Hrsz. 205.) épületének energetikai korszerűsítése épül. A projekt célja a Szabó Gyula Kulturális Intézmény és Kiállító terem épületének energetikai korszerűsítése. Az épület állapota elhasznált, energetikai rendszere elavult, az energiafelhasználás jelentős, fenntartási költségei kimagaslóak, ezért szükséges az energetikai korszerűsítés. A projekt megvalósítása során az alábbi tevékenységek elvégzése indokolt: - homlokzat részleges hőszigetelése, - padlásfödém hőszigetelése, - fűtési rendszer korszerűsítése, - homlokzati nyílászárók cseréje, - napelemes rendszer telepítése.
6	Kunszentmárton Város Önkormányzata	Kunszentmárton Városi Önkormányzata ASP központhoz való csatlakozása	KÖFOP-1.2.1-VEKOP-16 - Csatlakoztatási konstrukció az önkormányzati ASP rendszer országos kiterjesztéséhez	9 000 000.- HUF	2017.05.29	Kunszentmárton Város és Csépa Község esetében az önkormányzati feladatokat a Kunszentmártoni Közös Önkormányzati Hivatal látja el, közös polgármesteri hivatalként. A Hivatal egységes szervezeti felépítésű, szakterületenként különül el (igazgatási, pénzügyi, településüzemeltetési, hatósági terület). A hivatal kirendeltséget működtet (Csépa településeken). Foglalkoztatotti létszám 44 fő. A bevezetésre kerülő ASP rendszer érinti a Hivatal működésének egészét. Az Önkormányzat rendszercsatlakozás keretében kíván csatlakozni.
7	Kunszentmárton Város Önkormányzata	Humán szolgáltatások fejlesztése a Kunszentmártoni járásban	EFOP-1.5.3-16 - Humán szolgáltatások fejlesztése térségi szemléletben - kedvezményezett térségek	499 976 420.- HUF	2017.12.04	Jelen projektünk célja a járás lemaradásának csökkentése, a felzárkózás kereteinek megteremtése a humán szolgáltatások fejlesztésén keresztül, a helyi kapacitások bővítésével, a humánerőforrások fejlesztésével. A projekt keretében az alapszolgáltatások fejlesztésére ráépülve, a helyi egyedi igények kielégítésével, célzott programok megvalósításával kívánjuk projektünket megvalósítani. A projekt keretében az alábbi önállóan támogatható tevékenységek kerülnek megvalósításra: 1. A humán közszolgáltatások szakember-ellátottságának fejlesztését szolgáló ösztönző programok megvalósítása: a) Az igényfelmérés részeként beazonosításra került és megfelelően alátámasztott szakemberigény enyhítését szolgáló tevékenységek megvalósítása: Taníts könnyeben program megvalósítása (szakemberek képzése) b) Helyi emberi erőforrás fejlesztési terv megvalósítása: Szociális szakemberek közösségépítő tréningje, csapatépítés, szupervízió 2. A hátrányos helyzetű csoportokhoz tartozó aktív korú emberek foglalkoztathatóságának javítását támogató szolgáltatás-csomagok kialakítása, megerősítése.

Kunszentmárton Város Településrendezési Terv
MEGALAPOZÓ VIZSGÁLAT – I./III. KÖTET

	Projektgazda	Projekt megnevezése:	Pályázati kiírás megnevezése:	Megítélt összeg:	Döntés	Projekt rövid leírása
8	Kunszentmárton Város Önkormányzata	Szabó Gyula Kulturális Intézmény és Kiállítóterem fejlesztése	EFOP-4.1.7-16 - A közösségi művelődési intézmény- és szervezetrendszer tanulást segítő infrastrukturális fejlesztései	20 000 000.- HUF	2017.12.12	15 fő befogadására alkalmas képzési, oktatási helyiség kialakítása a tárgyaló és raktár helyiségek közötti tartófal, illetve falazott kémény elbontásával, nyíláskiváltásával; új nyílászáró ablak beépítése, kisebb terek kialakítása különböző funkciókra, pl. alkotóművészeti szakköri helyiség, illetve előadó művészeti csoportok próbahelyisége céljából; az elbontott tartófal helyén mobil térelválasztó fal beépítése. A tanulási folyamatokhoz szükséges kiszolgáló helyiségek kialakítása: az előtér egyik végében akadálymentes- és női wc helyiség kialakítása; a kisebb raktárhelyiség szerelt válaszfalakkal történő átalakítása tanári szoba, raktár, és férfi wc kialakítása; a vizesblokk használatához. Olyan interaktív oktatóterem kerül kialakításra, amely megfelel korunk technikai elvárásainak(itt kerülnek elhelyezésre az IKT eszközök is), ugyanakkor mobilizálható és alkalmassá tehető oktatási célokra, kreatív gyermek foglalkozásokra.
9	Kunszentmárton Város Önkormányzata	Kunszentmárton Város Önkormányzata hivatali épületének energetikai korszerűsítése	TOP-3.2.1-16-JN1 - Önkormányzati épületek energetikai korszerűsítése	109 240 560.- HUF	2017.12.20	Jelen projektben a Kunszentmárton Város Önkormányzatának hivatali épülete (Köztársaság tér 8. Hrsz. 1.) épületének energetikai korszerűsítése épül. A projekt célja az Önkormányzat hivatali épületének energetikai korszerűsítése. Az épület állapota elhasznált, energetikai rendszere elavult, az energiafelhasználás jelentős, fenntartási költségei magasak, ezért szükséges az energetikai korszerűsítés. A projekt megvalósítása során az alábbi tevékenységek elvégzése indokolt: - homlokzat részleges hőszigetelése, - padlásfödém hőszigetelése, - fűtési rendszer korszerűsítése, - homlokzati nyílászárók cseréje, - napelemes rendszer telepítése
10	Kunszentmárton Város Önkormányzata	Kunszentmárton Zöld Város fejlesztése	TOP-2.1.2-15-JN1 - Zöld város kialakítása	350 000 000.- HUF	2017.06.30	A projekt keretében a Kunszentmárton Széchenyi lakótelep és Kossuth úti lakótelep zöldfelület megújítását, közterületi játszóeszközök és utcabútorok elhelyezését és csapadékvíz-elvezető csatornarendszer problémájának felülvizsgálatát, megoldását, parkolók felújítását tervezzük. 1. Az új piacterület létrehozásával megvalósul a városi gazdaság fejlesztése a lakosság foglalkoztatási helyzetének javítása érdekében. 2. A zöldfelületek növelése, a csatornarendszer, valamint a burkolatok felújítása által fejlesztésre kerül városi infrastruktúra és lakóköznyezet. 3. A megújuló zöldfelületek, pihenőparkok kialakításával a városban elérhető szolgáltatások minőségének és elérhetőségének fejlesztése is megvalósul. 4. A projekt során rehabilitált zöldfelületek és terek alapvetően szolgálják a lakosság életvitelének javítását, hiszen a pihenésre, a rekreációra, a mozgásra és a sportra biztosítanak megfelelő teret. A közösségi identitás erősítése a kapcsolódó 'soft' programokon keresztül is történik. Zöld város kialakítása (zöldfelület rekonstrukció, 2db kutyafuttató, 1 db futópálya, 5 db játszótér, 4 db kültéri fitness park, 1db extrém park kialakítása, közösségi terek kialakítása (9 db nyugalom szigete), a csapadékvíz közvetlen hasznosítása a fejlesztésre kerülő zöldterületen)

Kunszentmárton Város Településrendezési Terv
MEGALAPOZÓ VIZSGÁLAT – I./III. KÖTET

	Projektgazda	Projekt megnevezése:	Pályázati kiírás megnevezése:	Megítélt összeg:	Döntés	Projekt rövid leírása
11		Kunszentmárton komplex turisztikai célú fejlesztése	TOP-1.2.1-15-JN1 - Társadalmi és környezeti szempontból fenntartható turizmusfejlesztés	305 000 000.- HUF	2017.06.30	A pályázat célja: egy olyan turisztikai csomag kialakítása, amely Kunszentmárton település két legfontosabb turisztikai vonzerejét egy kulturális és egy természeti értéket kapcsol össze, így teremtve olyan turisztikai kínálatot, mely által a turisták hosszabb időt tölhetnek el a településen és környékén. A projekt egyik eleme a jelenleg is szép látogatószámmal üzemelő Helytörténeti Múzeum új látogatóközpontjának a megépítése, melyben helyet kap egy új a föld alatt elhelyezkedő interaktív kiállítás, és a kötelező vendéglátó egység is. A másik elem a múzeumtól mintegy 800 m-re elhelyezkedő Körös folyó mentén egy látogatóbarát szabad strand kialakítása. A szabad strand megnyitásával a térségbe hiánypótló beruházás jönne létre, tekintve, hogy a Tiszazugban egyetlen üzemelő szabad strand sincs.
12	Kunszentmárton Város Önkormányzata	Telekparti út szilárd burkolatának felújítása	VP6-7.2.1-7.4.1.2-16	99 999 991.- HUF	2017.12.28	A „Külterületi helyi közutak fejlesztése, önkormányzati utak kezeléséhez, állapotjavításához, karbantartásához szükséges erő- és munkagépek beszerzése” c. pályázat keretében önkormányzati tulajdonú vagy önkormányzati vagyonkezelésben lévő külterületi, szilárd burkolattal rendelkező helyi közutak aléptímenyének és szilárd burkolatának a felújítása és/vagy szélesítése valósulhatna meg az Állami Gazdaságba vezető út (Kunszentmárton, Telekparti út) felújítását valósítanánk meg a pályázatból. A pályázat 2017.01.10. napján benyújtásra került 100 millió Ft igényelt támogatással és 25.415.128 Ft önerő vállalással.
13	Kunszentmártoni Általános Művelődési Központ	Mesés Tiszazug - Szokások, hagyományok, régi történetek a Tiszazugban	EFOP-3.3.2-16 - Kulturális intézmények a köznevelés eredményességéért	24 973 937.- HUF	2018.01.08	Olyan program létrehozása a cél, melynek egyes elemei egymásra épülnek vagy kiegészítik egymást. A rendszeresség új, összetartó közösség kialakítását is lehetővé teszi. Komplex szemléletű, a hagyományokat, a hagyományos kézműves tevékenységeket, a történelmet, a képzőművészetet, az egyéb művészeti ágak egyes szegmenseit, az irodalmat, a zenét ötvöző programot kidolgozni és megvalósítani. Az óvodapedagógiai és a múzeumpedagógiai módszerek ötvözése egy új pedagógiai módszer kidolgozása érdekében. Olyan módszer kidolgozása, mely lehetőséget biztosít az élményre, a tapasztalatra, az eredményesebb ismeretszerzésre.
14	KUNSZENTMÁRTONI IPARI PARK ÉS LOGISZTIKAI SZOLGÁLTATÓ KÖZPONT Szolgáltató, Üzemeltető és Fejlesztő Kft.	Kunszentmártoni Ipari Park Infrastruktúra Fejlesztése	TOP-1.1.1-15-JN1 - Ipari parkok, iparterületek fejlesztése	186 745 000.- HUF	2017.05.04	Az kunszentmártoni ipari park területének vállalkozókkal betelepült részén már kiépült a közműhálózat, továbbá a park területének egy részén az úthálózat is. A szabad, értékesíthető területeken jelenleg még nincsenek kiépítve sem a közműhálózat, sem az úthálózat elemei. A fejlesztés megvalósulása révén 36412 m2 összközművesített értékesíthető terület jön létre, valamint egy bérelhető csarnok épület is amelynek a bérbeadásával az ipari park folyamatos árbevételhez juthat. A közművesítés elsődleges célja hogy az ipari park szabad felhasználású területei értékesíthetőek legyenek.
15	Kunszentmártoni Közös Önkormányzati Hivatal	Nők munkapiaci reintegrációja Tiszazugban	EFOP-1.2.9-17 - Nők a családban és a munkahelyen	200 000 000.- HUF	2017.09.27	A projekt egy olyan térségi munkaerő-piaci állapot kialakítására irányul, amely a helyi megoldásokra és együttműködésekre alapozva megkönnyíti a munkaerő-piaci szempontból hátrányos helyzetű nőknek a munkaerő-piacra való könnyebb visszatérését, az atipikus munkavállalást. A munkáltatók és munkavállalók térségi szintű együttműködésének fejlesztése érdekében 20 együttműködés kerül kialakításra az atipikus foglalkoztatás bevezetése iránt

Kunszentmárton Város Településrendezési Terv
MEGALAPOZÓ VIZSGÁLAT – I./III. KÖTET

	Projektgazda	Projekt megnevezése:	Pályázati kiírás megnevezése:	Megítélt összeg:	Döntés	Projekt rövid leírása
						érdeklődést mutató munkáltatókkal. Az így bevonásra kerülő munkáltatók képezik majd az atipikus foglalkoztatás térségi szintű elterjesztésének alapját.
16	Kunszentmártoni Szociális Ellátási Központ	Iskolai és óvodai szociális tevékenység fejlesztése a kunszentmártoni járásban	EFOP-3.2.9-16 - Óvodai és iskolai szociális segítő tevékenység fejlesztése	39 998 356.- HUF	2017.08.24	Az elmúlt évtizedek negatív társadalmi tendenciái miatt jelentősek azok a problémák a Kunszentmártoni járásban, melyek már a gyermekek első közösségbe kerülése, azaz a bölcsődébe, az óvodába kerülés során felszínre kerülnek. A projekt átfogó célja az elsődleges prevenció megerősítése, annak érdekében, hogy az óvodás és iskolás gyermekek, fiatalok szociális jóléte, életminősége javuljon. A projekt közvetett célja az óvodai és iskolai szociális segítség feladatellátás feltételének, szakmai tartalmának megteremtése. A köznevelési intézményekben az óvodai és iskolai segítség, mint professzionális szociális, gyermekjóléti szolgáltatás megjelenése.

Forrás: önkormányzati adatszolgáltatás és saját gyűjtés (www.szechenyi2020.gov.hu)

1.10.4. Foglalkoztatáspolitikai

A településen a közfoglalkoztatásban részt vevők száma növekszik. Korábban már megállapításra került, hogy igen magas a munkanélküliség a településen, illetőleg ezen belül nagyon magas a tartós munkanélküliek aránya. A munkanélküliek száma csökkentésére az önkormányzat mindent megtesz annak érdekében, hogy a közfoglalkoztatás keretében dolgozók hasznos munkát, napi 8 óras munkaidőben tudjanak végezni, és a minimálbérnek megfelelő jövedelmet kapjanak.

Többnyire szakképesítést nem igénylő, kiegészítő vagy segédmunkás munkakörben foglalkoztatja az önkormányzat elsősorban a foglalkoztatást helyettesítő támogatásban részesülőket. Az önkormányzat alkalmaz közfoglalkoztatottakat valamennyi intézményénél, és törekszik, hogy még ha csak közfoglalkoztatás formájában is, de növekedjen azok száma, akik munka után kapnak díjazást, és ennek alapján tartják el családtagjaikat.

Ezen kívül az önkormányzat a törvényi előírásoknak megfelelő számban megváltozott munkaképességű személyeket is foglalkoztat és él a kulturális közfoglalkoztatás lehetőségével is.

Kunszentmárton Város Önkormányzata évek óta folyamatosan sikeresen pályázik a Startmunka programok keretében közmunkások foglalkoztatására, ill. a munkaügyi központnál regisztráltak képzésére. A közmunkaprogramok jelentős munkanélküli létszámot kötnek le, lebonyolításukat a Munkaügyi Központtal együttműködve végzi.

24. táblázat: Közfoglalkoztatásban részt vevők havi átlagos létszáma

Közfoglalkoztatásban részt vevők havi átlagos létszáma						
Kunszentmárton Jász-Nagykun-Szolnok megye Kunszentmártoni járás	2013. év	2014. év	2015. év	2016. év	2017. év	2018 01- 03. hó
Hosszabb időtartamú közfoglalkoztatás támogatása	45	108	160	164	137	122
Országos közfoglalkoztatási program támogatása	90	100	99	112	107	94
Járási startmunka mintaprogram támogatása összesen	132	25	4	34	27	20
-- Mezőgazdaság	-	0	0	1	-	-
-- Belvízelvezetés	21	-	-	0	-	-
-- Mezőgazdasági földutak karbantartása	49	-	1	0	-	-
-- Bio- és megújuló energiafelhasználás	-	-	-	32	8	-
-- Belterületi közutak karbantartása	28	10	2	1	19	20
-- Illegális hulladéklerakók felszámolása	19	5	1	-	-	-
-- Téli és egyéb értékteremtő közfoglalkoztatás	16	10	-	-	-	-
-- Helyi sajátosságokra épülő közfoglalkoztatás	-	-	1	0	-	-
-- Egyéb startmunka mintaprogram	-	-	-	-	0	-
-- Magas hozzáadott értékű program	-	-	-	-	-	-
Mindösszesen	267	233	263	309	271	236
Közfoglalkoztatási mutató	4,47%	3,93%	4,49%	5,51%	4,92%	4,29%
Ellátásban nem részesülő álláskeresők száma zárónapon	318	267	235	194	151	126
Álláskeresési ellátásban részesülő álláskeresők száma zárónapon	91	74	78	87	87	85

Kunszentmárton Város Településrendezési Terv
MEGALAPOZÓ VIZSGÁLAT – I./III. KÖTET

Közfoglalkoztatásban részt vevők havi átlagos létszáma						
Kunszentmárton Jász-Nagykun-Szolnok megye Kunszentmártoni járás	2013. év	2014. év	2015. év	2016. év	2017. év	2018 01-03. hó
Foglalkoztatást helyettesítő támogatásban részesülő álláskeresők száma zárónapon	228	223	184	145	105	76
Regisztrált álláskeresők száma zárónapon	637	564	497	426	344	287
Nyilvántartott álláskeresők relatív mutatója	10,67%	9,50%	8,49%	7,58%	6,25%	5,22%
Közfoglalkoztatási ráta	27,75%	27,39%	34,95%	42,07%	44,06%	45,13%
Munkavállalási korú (15-64 éves) népesség száma	5 973	5 868	5 857	5 618	5 498	5 498

Forrás: <http://kozfoglalkoztatatas.bm.hu/>

1.10.5. Lakás- és helyiséggazdálkodás

Kunszentmárton Város Önkormányzata tulajdonában lévő önkormányzati lakásokat „Az önkormányzati tulajdonban álló lakások és nem lakás céljára szolgáló helyiségek bérletéről és elidegenítéséről” szóló Kunszentmárton Város Önkormányzata Képviselő-testületének 35/2013.(IX.13.) önkormányzati rendelete alapján

a) szociális helyzet alapján

b) piaci elven, ezen belül:

ba) bérlőkijelölésre, illetve bérlőkiválasztásra jogosult szerv döntése alapján,

bb) a rendeletben megállapított közérdekű célok – szakember ellátás – megvalósítása érdekében,

bc) lakásgazdálkodási feladatok végrehajtására,

bd) pályázat útján,

be) törvényi kötelezettség alapján,

bf) az önkormányzat elővásárlási joga alapján

lehet bérbe adni.

Jelenleg az Önkormányzat tulajdonában összesen 48 lakóingatlan van, melyek komfortfokozat szerinti bontását az alábbi táblázat rögzíti.

25. táblázat: Önkormányzati lakásállomány összesítése komfortfokozat alapján

Bérlakás komfortfokozat alapján	Mennyisége (db)
Komfort nélküli	7
Félkomfortos	2
Komfortos	29
Összkomfortos	9

Forrás: Önkormányzati adatszolgáltatás

26. táblázat: Önkormányzati lakások lajstroma

Cím	Alapterület (m ²)	Komfortfokozat
Alkotmány utca 13/1.	97	K
Alkotmány utca 13/4.	71	K
Garay utca 1/1.	36	KN
Garay utca ½.	15	KN
Kerületiház utca 39/1.	71	K
Kerületiház utca 39/2.	47	K

Kunszentmárton Város Településrendezési Terv
MEGALAPOZÓ VIZSGÁLAT – I./III. KÖTET

Cím	Alapterület (m ²)	Komfortfokozat
Kerületiház utca 39/3.	68	K
Köztársaság tér 8/1.	67	K
Köztársaság tér 8/2.	55	K
Köztársaság tér 8/3.	61	K
Köztársaság tér 8/4.	35	KN
Mátyás király utca 7/1.	51	KN
Mátyás király utca 7/2.	50	KN
Mátyás király utca 7/4.	56	K
Mátyás király utca 7/5.	48	K
Mátyás király utca 7/6.	30	FK
Mátyás király utca 7/7.	65	K
Mátyás király utca 7/8.	66	K
Munkácsy út 5/8.	20	FK
Öcsödi út 8.	60	K
Wesselényi utca 28/1/A.	35	K
Wesselényi utca 28/1/B.	29	K
Wesselényi utca 28/2.	45	KN
Vég utca 4.	42	KN
Kungyalu, Temető utca 32.	79	K
Kungyalu, Móra Ferenc utca 18.	41	K
Munkácsy út 5/1.	33,3	K
Munkácsy út 5/2.	39,3	K
Munkácsy út 5/3.	44,7	K
Munkácsy út 5/4.	48,8	K
Munkácsy út 5/5.	46,5	K
Munkácsy út 5/6.	41,2	K
Munkácsy út 5/7.	42	K
Deák Ferenc utca 1/1.	82	K
Deák Ferenc utca 1/2.	78	K
Deák Ferenc utca 1/3.	50	K
József Attila utca 9.	100	ÖK
Kossuth Lajos út 38/A.	56	ÖK
Kossuth Lajos út 38/C.	57	ÖK
Rákóczi utca 2.	62	ÖK
Köztársaság tér 11. 1. em. 4.	39	ÖK
Kölcsey utca 4-6. I. em.	56	ÖK
Kölcsey utca 4-6. I/2.	61	ÖK
Kölcsey utca 8. I/2.	25,7	ÖK
Széchenyi ltp. G. ép. 1/5	63.	K
Újvilág út 28.	54	K
Köttön utca 1.	38,5	ÖK

Forrás: Önkormányzati adatszolgáltatás

1.10.6. Intézményfenntartás

Önkormányzati fenntartású intézmények:

- Kunszentmártoni Városi Egészségügyi Központ (feladat: egészségügyi alapellátás)
- Kunszentmártoni Szociális Ellátási Központ (feladat: szociális alapellátás)

- Kunszentmártoni Általános Művelődési Központ (feladat: kulturális szolgáltatások)
- Kunszentmártoni Önkormányzat Városgondnoksága (feladat: sportlétesítmények üzemeltetése; közfoglalkoztatás; vagyongazdálkodás, lakásügy; városüzemeltetés; közétkeztetés)
- Kunszentmártoni Közös Önkormányzati Hivatal (feladat: közigazgatás)

A Kunszentmártoni Általános Művelődési Központ részei:

- Helytörténeti Múzeum és Látványtár (területi múzeum, gyűjtőterülete 13 település) – múzeumi feladatok
- Szabó Gyula Kulturális Intézmény és Kiállító terem – közművelődési feladatok
- József Attila Könyvtár – könyvtári feladatok
- Városi Óvoda – óvodai nevelési feladatok
- Kungyalui Klubkönyvtár – könyvtári, közművelődési feladatok

Az intézményt igazgató vezeti, az intézményegységek élén igazgatóhelyettesek állnak.

Kunszentmártoni Szociális Ellátási Központ intézményegységei:

- Nappali Ellátás –Szociális Étkezés –Házi segítségnyújtás
- Idősek Bentlakásos Otthona
- Bölcsődei Egység
- Család és Gyermejjóléti Szolgálat
- Járási Család és Gyermejjóléti Központ

1.10.7. Energiagazdálkodás

Kunszentmárton Város Önkormányzata Képviselő-testülete az „Energiamegtakarítási Intézkedési Terv jóváhagyásáról” szóló 77/2017. (III.30.) határozattal fogadta el a település hatályos energiamegtakarítási tervét. Az energiamegtakarítási intézkedési terv készítése során az intézmények rendelkezésre álló energiafogyasztási adatai, a korábbi évek beruházásai, valamint a helyszíni bejárások során összegyűjtött adatok kerültek feldolgozásra. Kunszentmárton Város Önkormányzatának elkötelezettsége a Fenntarthatóság mellett. A korábbi években szerzett tapasztalatok, mind a beruházások (intézmény-felújítások), mind a pályázatok terén.

Az állapotfelmérés főbb megállapításai:

- Kunszentmártoni Közös Önkormányzati Hivatal „A” épülete
5440 Kunszentmárton, Köztársaság tér 1.
Helyrajzi száma 2039
Hasznos alapterülete: 1482 m²
Építés ideje: 1813
Épület energetikai besorolása: D
- Kunszentmártoni Közös Önkormányzati Hivatal „B” épülete
5440 Kunszentmárton, Köztársaság tér 8.
Helyrajzi száma 1
Hasznos alapterülete: 1689,63 m²
Épület energetikai besorolása: D
- Városi Egészségügyi Központ épülete
5440 Kunszentmárton, Kossuth L. út 5.
Helyrajzi száma: 2029
Hasznos alapterülete: 1051 m²

Építés ideje: 1980

- Dani Margit Sportcsarnok / József Attila Városi Könyvtár
5440 Kunszentmárton, Kossuth L. út 40.
Helyrajzi száma: 1313
Hasznos alapterülete: 2676,0 m²
Építés ideje: 2006.
- Kunszentmártoni Önkormányzat Városgondnoksága
5440 Kunszentmárton, Vég út 3.
Helyrajzi száma: 1062
Építés ideje 1962
Hasznos alapterülete: 290 m²
- Kunszentmártoni Helytörténeti Múzeum
5440 Kunszentmárton, Kerületiház u. 8.
Helyrajzi száma: 5
Hasznos alapterülete: 394,9, m²
Építés ideje: 1783.
- Kunszentmártoni Helytörténeti Múzeum - Tanulmányi raktár épülete - LÁTVÁNYTÁR
5440 Kunszentmárton, Kerületiház u. 4.
Helyrajzi száma: 3.
Hasznos alapterülete: 337,01 m²
Építés ideje: 1783.
Épület energetikai besorolása: D
- Szabó Gyula Kulturális Intézmény és Kiállító terem
5440 Kunszentmárton, Kossuth L. út 16.
Helyrajzi száma: 205.
Hasznos alapterülete: 741,88 m²
Építés ideje: 1927.
Épület energetikai besorolása: D
- Bartók Béla Koncertterem
5440 Kunszentmárton, Deák Ferenc utca 2078 hrsz.
Helyrajzi száma: 2078.
Hasznos alapterülete: 230 m²
Építés ideje: 1912.
- Széchenyi lakótelepi bölcsőde és óvoda épülete
5440 Kunszentmárton, Széchenyi ltp. 1165/13 hrsz.
Helyrajzi száma: 1165/13
Hasznos alapterülete: 1056,70 m²
Építés ideje: 1984.
- Kunszentmárton Általános Művelődési Központ - Kungyalui Fiókkönyvtár épülete
5449 Kungyalu, Szent László utca 3441 hrsz.
Helyrajzi száma: 3441.
Hasznos alapterülete: 261,54 m²
Építés ideje: ~1910

- Kunszentmártoni Szociális Ellátási Központ

5440 Kunszentmárton, Rákóczi Ferenc u. 5.

Helyrajzi száma: 197.

Hasznos alapterülete: 239,25 m²

Építés ideje: 1928-1929.

- Idősek Bentlakásos Otthona

5440 Kunszentmárton, Köttön utca 21.

Helyrajzi száma: 3440.

Hasznos alapterülete: 520 m²

Építés ideje: 1900-as évek eleje

Épület energetikai besorolása: „E”

- Idősek Nappali Otthona

5440 Kunszentmárton, Mátyás király út 21/A.

Helyrajzi száma: 3521

Hasznos alapterülete: 520 m²

Építés ideje: 1962.

- Érpárti Sporttelep (KUTE sportöltöző)

5440 Kunszentmárton, Sporttelep 2407/1 hrsz.

Helyrajzi száma: 2407/1.

Hasznos alapterülete: 235,01 m²

Építés ideje: 1974-75

1.11. TELEPÜLÉSÜZEMELTETÉSI SZOLGÁLTATÁSOK

A 2011. évi CLXXXIX. TÖRVÉNY 13. § (1) bekezdése a 20 kiemelt helyi közügy, valamint helyben biztosítható közfeladat között másodikként említi a településüzemeltetési feladatokat. Ezen feladatok közé tartoznak a köztemetők kialakítása és fenntartása; helyi közutak és tartozékainak kialakítása és fenntartása, közparkok és egyéb közterületek kialakítása és fenntartása, gépjárművek parkolásának biztosítása.

A Kunszentmártoni Önkormányzat Városgondnoksága beszámolója szerint elvégzett feladatok 2016. évben:

- iskola üzemeltetés
- sportlétesítmények üzemeltetése
- közfoglalkoztatás
- vagyongazdálkodás
- városüzemeltetés

A Városgondnokság 2017. évben a iskola üzemeltetését már – jogszabályi változások következtében – nem végezte.

A Sportlétesítményekhez tartozik a Dani Margit Sportcsarnok (Kunszentmárton, Kossuth Lajos u. 40.), az Molnár Lajos Sporttelep (Kunszentmárton, Érpárt u. 2.), Kungyalu Sportpálya (Kungyalu, Móra Ferenc u.), műfüves labdarúgó pálya (Kunszentmárton, Széchenyi lakótelepi ált. iskola).

2016. évben a Dani Margit Sportcsarnokban 4 fő közalkalmazott (2 fő karbantartó, 1 fő ügyintéző, 1 fő sportszervező) dolgozott.

A Városgondnokság 2016. évi közfoglalkoztatás keretében 8 hosszabb időtartamú közfoglalkoztatási program futott, mely áthúzódott 2015. évről 2017. évre; a programban 175 fő +21 fő képzési program) összesen 195 fő vett részt. A járási startmunka mintaprogram biomassza és megújuló energia program keretében egy új faapríték tároló csarnok épült meg a Városgondnokság telephelyén.

Közterületek, zöldterületek fenntartása:

- közterületek napi szintű takarítása
- útpadkák takarítása
- keletkezett hulladék lerakóra történő szállítása
- 1250 tő virágpalánta, 50 db gömkőrís, 46 db gömbakác ültetése
- növényzet napi szintű fenntartása, gondozása, locsolása
- 10-12 ha terület fűnyírása
- játszóterek karbantartása, fenntartása
- külterületi utak mentén surjaírtás
- elöregedett, veszélyes fák kivágása

Utak karbantartása: A közfoglalkoztatási program keretében 2016. évben 208 m járda, 9 db beton előfej, 4 db fordító-ülepítő akna készült el. 105 tonna aszfaltot dolgoztak be a város 23 utcájának kátyúzására.

Intézmények fenntartása kapcsán a Városgondnokság takarítási, konyhai kiegészítő, fűtő, kulturális szervezői feladat ellátást közfoglalkoztatás keretében oldja meg az általános iskolai épületeknél, városi piacnál, Dani Margit Sportcsarnoknál, Gimnáziumnál és a hivatali épületekben.

Kungyalu településrészen a Városgondnokság által ellátandó feladatokat 4 fő közfoglalkoztatott végezte 2016. évben.

Vagyongazdálkodás, lakásügy feladatkörben a Városgondnokság a feladatkörébe tartozó önkormányzati épületeket havonta ellenőrzi, állapotuknak megfelelően elvégzi a karbantartási-, javítási munkálatokat. A Városgondnokság évente két alkalommal, a Műszaki Osztállyal közösen lakásbejárást tart, mely során ellenőrzésre kerül, hogy a bérlők eleget tesznek-e a bérleti szerződés szerinti kötelezettségüknek.

A Városgondnokság városüzemeltetési feladatai közé tartozik a köztemető fenntartás, mely a Kungyalui temetőre irányul. A 2016. évben a Városgondnokság keretein belül megalakított Karbantartó csoport lelkiismeretes munkájának köszönhetően folyamatosan, évről- évre újulnak meg a város különböző területei: Kungyalui Művelődési Központ, Családsegítő központ kerítése, 4 db buszváró építése, streetwork aut pálya építése, piactér homlokzati javítása.

1.12. TÁJI ÉS TERMÉSZETI ADOTTSÁGOK VIZSGÁLATA

1.12.1. Természeti adottságok

Kunszentmárton Jász-Nagykun-Szolnok megye déli peremén fekszik. A város a Nagykunság, és az aprófalvas Tiszazug, valamint a Körös-völgy tájegységek találkozásánál található.

A település igazgatási területe északról Tiszaföldvárral határos, nyugatról Cibakháza, Nagyrév, Tiszainoka, Cserkeszőlő, délnyugatról Szelevény, keletről Öcsöd közigazgatási területe határolja. Délről a Csongrád megyei Nagytőkével, Szentessel, szomszédos.

Kunszentmárton az Alföld történelmi jelentőségű, jó közlekedési adottságú települése. A Hármaskörös kanyarulatait követő város a folyó bal partján fekszik a megyeszékhelytől 60 km távolságra. Kunszentmárton igazgatási területén található a Kecskemétet Békéscsabával összekötő 44. számú és a várost Szentessel összekötő 45. számú főközlekedési út és a Szolnokot Kunszentmártonnal összekötő 442 számú országos közút. A település vasúti megközelíthetősége is jó. Kunszentmárton határában, valamint a településen halad át Szolnok-Makó fővonal és a Kunszentmárton-Kecskemét mellékvonal. Kunszentmárton közigazgatási területén található a várostól északra Kungyalu településrész, és a folyó túlsó partján lévő Istvánháza településrész is.

Kunszentmárton a Tiszazugi kistérség, és a Kunszentmártoni Járáshoz központja is egyben. A járáshoz 11 település tartozik: Kunszentmárton és Tiszaföldvár város, Cibakháza és Öcsöd nagyközség, Csépa, Cserkeszőlő, Nagyrév, Szelevény, Tiszainoka, Tizsakürt, és Tizsasas települések.

Kunszentmárton közigazgatási területe **14365,4679** ha, külterülete 13668,5639 ha, belterülete 641,5676 ha, zártkert területe 55,3364 lakosainak száma 8202 fő. (2017. január, KSH adat)

A település természeti adottságai

Kunszentmárton határát két tájegységre osztja az észak-kelet dél-nyugat irányban folyó Hármaskörös kanyargós vize és széles, holtágakkal, volt folyómedrekkel tarkított hullámtere. A folyótól északra, nyugatra lévő határrészek a Közép-Tiszavidéki Nagykunság folyóvölgyek által (Tisza-folyó, Körös folyó) közrezárt ártéri jellegű *Tiszazug* kistája. A Tiszazug földrajzi, történelmi és néprajzi értelemben vett a környezetétől jól elkülöníthető alföldi tájegység Jász-Nagykun-Szolnok Megye déli részén. Kunszentmárton külterületének Körös folyótól délre, délkeletre eső területei a Körös-Maros köze középtáj Békés-Csongrádi síkságán fekvő *Körös-szög* elnevezésű kistájához tartoznak. A Körös-szög a középtáj 7,8%-át kitevő, hat települést magába foglaló Békés, Csongrád és Jász-Nagykun-Szolnok megyéket is érintő, területen található.

Domborzata, földrajza, talajai

A *Tiszazug* 83 és 95 m (Bf.) magasságú ármentes részekkel tagolt, ártéri síkság, mely a Dunának pleisztocén földtörténelmi korban kialakult hordalék-kúpjain alakult. A kistáj domborzatára jellemző egyrészt a folyószabályozások előtt rendszeresen elöntött, meder- és morotvaroncsokkal fedett árterek, másrészt az északnyugat-délkeleti irányú hosszanti formákba rendeződött, a környezetükből 2-4 m magas kiemelkedésű homokos felszínek.

A Tiszazugot a felsőpannonban tó borította, s valószínű, hogy a terület csak a pleisztocén elejére töltődött fel. A pleisztocén folyamán a Duna hordalékkúpja nyúlt rá a kistájra, amelynek eredményeként 160-270 méter vastag, főként homokos rétegekből álló üledéksor települt. A holocén korban az akkori folyók széles árterén keletkezett öntésképződmények borítják a nyugati határrész, a mélyfekvésű laposokhoz agyagos, illetve szikes területek kapcsolódnak.

A *Körös-szög* 80 – 96 m Bf magasságú, a Hármaskörös völgyétől a marosi hordalékkúp felé enyhén emelkedő alacsony, ármentes síkság szerkezeti, morfológiai szempontból egy fiatal (holocén) süllyedék-területre és egy idősebb, folyószabdalt pleisztocén végi peremvidékre tagolható. A felszínét morotvák, elhagyott folyómedrek kusza hálózata, és a 3-4 méterre kiemelkedő kunhalmok tagolják. A kistáj állóvizei között a 13 meander-tó említhető, két kis természetes tava jelentéktelen. A Körös-medence egyenletes süllyedésének, valamint a szél munkájának következményeként, magasabb ármentessé vált árterek, illetve homokdombok és löszhátak jöttek létre.

Kunszentmárton külterületén leggyakrabban előforduló talajtípusok: a magasabb térszíneken, löszös üledékek a jellemzőek löszhátsági mezőségi csernozjom talajok, réti csernozjom, mészlepedékes csernozjom (39%), mélyben sós változata (31%), valamint a löszös anyagon kialakult szikes talajok (13%), a terméketlen réti szolonyecek (6%), sztyeppesedő réti szolonyecek (7%) fordulnak elő. A mély fekvésű területeken a talajok képződésében egyértelműen a vízfolyások által szétterített öntésiszap a meghatározó: réti öntéstalajok (agyagos vályog), humuszos öntéstalaj a Kőrös mentén található. Az öntés réti talajok aránya a kistájon 17%. Homoktalajok a cserkeszőlői határrészen, sötétbarna mezőségi talajok a város déli határában fordulnak elő.

7. kép: Nagy-ér parti löszhát vonulata



Forrás: saját fénykép

Éghajlata

Kunszentmárton közigazgatási területe mérsékelten meleg-száraz, illetve meleg-száraz éghajlattal jellemezhető. A napsütés évi összege 2050 óra körül van, a hőmérséklet évi és vegetációs időszaki átlaga 10,2-10,4 °C, illetve 17,3°C. A fagymentes időszak április 5-től október 25-ig tart, s átlagban 203-205 nap. A folyamszabályozások nyomán Kunszentmárton az ország egyik legkontinentálisabb jellemzőket mutató területévé vált (nyarak igen melegek, míg a telek hidegek). Az évi csapadékösszeg 530-550 mm (vegetációs időszakban 300-310 mm). Télen átlagosan 30-32 napig borítja hó a földet, a hó vastagsága 18 centiméter körül van. A leggyakoribb szélirány az É-i, ÉNy-i, az átlagos szélesség 3 m/s alatt van.

Vízrajza

A település határának vízhálózatát a Hármaskőrös folyó és ártere, a folyószabályozást követően lefűzött holtág-maradványok részben időszakosan vízzel borított mélyedései határozzák meg. A folyó árvizei tavasszal és nyár elején gyakoriak, míg a kisvizeknek az őszi a fő időszaka. A Tiszazug és a Kőröszög száraz, gyér lefolyású, vízhiányos terület, melynek a folyón kívül csak mesterséges vízfolyásai vannak. A város igazgatási területét érintő öntöző és belvízelvezető csatornák a Nagy-éri csatorna, Jaksorparti csatorna, Nagykunsági főcsatorna. A talajvíz mennyisége jelentéktelen, mélysége a hátakon hat méter, egyébként négy-hat méter között van.

Növényzet

Kunszentmárton közigazgatási területe az Alföld flóraidéke (*Eupannonicum*) tiszántúli flórajárásba (Crisicum) tartozó kistáj. Potenciális erdőtársulásai közül a bokorfüzesek (*Salicetum triandrae*), a fűzligetek (*Salicetum albae-fragilis*), valamint a tölgy-kőris-szil ligeterdők (*Quercu-ulmetum hungaricum*) a meghatározóak. Lágyszárú növény együttesek, lösztársulások már nincsenek és visszaszorult a homoki vegetáció is. Homokpuszta-gyepeknek (*Festucetum vaginatae danubiale*) és a zárt homoki tölgyeseknek (*Convallario-Quercetum roboris danubiale*) már csak nyomai lelhetők fel. Az egykor vízjárta terület növényvilágát a hullámtéren és az anyagnyerőhelyek kubikgödreiben fedezhetjük fel. A termőföld növelése céljából az évszázadokon át végzett emberi tevékenység (erdőirtások, folyószabályozások) sajátos élővilágot - ma már védendő – növénytársulásokat hozott létre: szikes pusztákat és a szabályozott folyók hullámtereit. A fentebb felsorolt eredeti potenciális

növénytársulások: az ártéri ligeterdők és a lösz-pusztta gyepek, cserjés pusztai lösztölgyes, sziki tölgyesek növény-együttese. napjainkban csak helyenként és zárványszerűen láthatók (a folyó ártere, dűlőutak mente) és zárványszerűen az öcsödi gyepek határrészen (Bábockai rész) láthatók. Helyettük a mezőgazdasági kultúr-táj egységesített, mesterséges társulásai határozzák meg a település flóráját. (szántóföldek természetett növényei, ültetvény jellegű puhafás, keményfás erdők-erdősávok)

Élővilág

Az élővilág sokfélesége a Hármas-Körös környezetében figyelhető meg. Állatvilága változatos, mivel a folyó mente a vonuló madaraknak fontos táplálkozó- és pihenőhelye. Az elmúlt évszázadokban az emberi beavatkozások során (folyószabályozás, nagyüzemi termelés) jelentősen átalakult a táji környezet, megszűntek az élőhelyek és eltűnt a hajdani vadvíz-ország. Ezzel egyidejűleg sok állatfajt sem lehet már felfedezni Tiszazugban.

A folyó partjain, holtágak, csatornák és mély fekvésű, nedves területeken találkozhatunk kételtűekkel (tarajos gőte), békákkal: vörös hasú unka, barna varangy, zöld varangy, levelibéka, tavi béka, kecskebéka, erdei béka. Hüllőkkel (vízisikló, erdei sikló) a vizek mentén, nedves réteken találkozhatunk. A gyíkok közül a fűrgye gyík fordul elő leggyakrabban. A Hármas-Körös madárvilága rendkívül gazdag. Madárvonuláskor megjelenő vendégfajok vadrécék, vadlibák, daru. Az ártéri erdők fűzeseiben telepesen költenek a kiskócsagok (*Egretta garzetta*) és az üstökös gémekek, bakcsók. Leggyakrabban látható madarak: széncinke, kékcinke, szürke légykapó, tövisszúró gébics, a citromsármány, a tengelic, a barátposzáta (*Sylvia atricapilla*), a kisposzáta (*Sylvia curruca*), a bíbor- (*Galerida cristata*) és mezei pacsirta (*Alauda arvensis*). A ragadozó madarak közül leggyakoribb itt fészkelő a vörös vércse (*Falco tinnunculus*), az egerészölyv (*Buteo buteo*), a kék vércse és a barna rétihéja (*Circus aeruginosus*). Télen gatyásölyvek, réti sasok, barna kánya (*Milvus migrans*) is megfigyelhetők. A baglyok közül a kuvik (*Athene noctua*), a macskabagoly (*Strix aluco*) és a fülesbagoly (*Asio flammeus*) fordul elő. Emlősök közül egerek, sün (*Erinaceus europaeus*), róka, nyest, hermelin, menyét és görény említhető. Különböző fajú denevérekkel (*Myotis*) települések környékén és öreg ártéri erdőkben is találkozhatunk. Vadgazdálkodás szempontjából értékes az őz (*Capreolus capreolus*), a vaddisznó (*Sus scrofa*) és az apróvadállomány (fácán, nyúl).

A Körös folyó és holtágai halban gazdag vízi élővilága kedvelt kikapcsolódást nyújtanak a horgászat szerelmeseinek.

8. kép: Kunszentmárton madártávlátból



Forrás: saját fénykép

Táji megjelenés, tájképi jellegzetesség

Kunszentmárton és Kungyalut természeti adottságokban gazdag, változatos megjelenésű táji környezet jellemzi. Külterületének táji látványát a mezőgazdasági és erdőgazdasági, kertgazdasági tájra jellemző telepített növényzet, valamint a Hármas-Körös folyót kísérő természetes növénytársulás

határozza meg. A vízfolyásokat szegélyező ligetes-fás területek váltják a mélyebben fekvő, gyepes réteket. A tájban megjelenő határozott vonalú közlekedési létesítmények (utak, vasutak, belvízelvezető csatornák, öntözőcsatornák) kísérő növényzete és a mélyfekvésű területek (volt folyómedrek, anyagnyerő helyek) nádas felületei is hozzájárulnak a várost övező külterület sokszínűségéhez.

Napjainkban jelentős részben ideiglenes táji átalakulást okoz az M44 gyors út építésének következtében létrehozott tereptárgyak. (útalapok, töltések, hídépítés, stb.) és az építéshez szükséges anyag-depók.

Kunszentmárton környékén szélesebb körben kisebb-nagyobb lakott terület található. (Telekparti tanyák, Érközi tanyák, Jaksori tanyák, Ugari tanyák, Péterszögi tanyák, Pipás-dűlő, stb.). A hagyományosan állattartással foglalkozó alföldi településekre jellemzően a belterület körül gyűrűszerűen alakult ki a tanyavilág. A városban lévő porta, ház (belsőség), és a földeken - a gazdálkodás és az állattartás helyszínén a tanya (külsőség).

Több házból álló tanyát, vagy több portából álló tanyacsoportot az alföldi tájra jellemző facsoportok, ölelik körbe. Napjainkban a külterületet járva gyakran már csak az elvadult növényzettel körbevett szabályos alaprajzú terület utal a korábbi lakóhelyre.

A jó termőhelyi adottságok, a változatos mozaikszerűen egymás mellett található, de eltérő tájhasználatú területek (rét, legelő, erdők, szántók, stb.) elősegítették a hatalmas majorok, (korábban uradalmak, később termelőszövetkezetek) mezőgazdasági központok létrejöttét. (Almássy-major, Kopasz-major, volt állami gazdasági terület, Búzakalász Agrár Rt., stb.)

Ezen a korábbi lakóhelyeken, és a volt mezőgazdasági központokban munkálkodók megtelepedésével jöhetett létre a Kunszentmártontól területileg elhatárolódott két jelentősebb lakott terület: Kungyalu és volt Állami Gazdasági Központ is.

1.12.2. Tájhasználat, tájszerkezet

1.12.2.1. Táj történeti vizsgálat

A település igazgatási területe valószínűleg már az újkőkortól (neolitikum) óta lakott terület volt. A vízjárta alföldi tájon a magas-partok, magaslatok voltak megtelepedésre alkalmasak, így Kunszentmárton határában is különböző korok emléknymai kerültek elő (bronzkor, népvándorlások kora). A honfoglalás idején szláv-bolgár népek lakhattak itt, akik az Ond törzs tagjaival keveredve elmagyarosodtak és a folyók partjain kis halászfalvakat hoztak létre. Feltehető, hogy az Árpád-korban Szentmárton többi lakott terület templomos központjává vált, mert középkori falu nyomait tárték fel. Telekhalmon lévő romjait régészeti bejárások alkalmával Rómer Flóris 1876-ban még láthatta, ma már csak alapfalai rejtőznek a föld alatt.

Írásos emlékek a garamszentbenedeki apátság alapító levelében Mortun falu-ként (1075), majd a Váradi regestrumban, jegyzőkönyvekben (1212) említik az oklevelek. A város, Szentmárton írásbeli megnevezése 1377-ből származik. A középkori település életének meghatározója a folyók vízmozgásai, áradásai voltak. A város akkori megélhetési forrást biztosító tájhasználatára földművelés, a halászat, az ártéri gazdálkodás volt a legjellemzőbb.

IV. Béla király befogadta a tatárok elől menekülő Köttönyt a népével együtt. A tatárjárás után a kereszténnyé vált kunok a Tiszántúlon kaptak lehetőséget a letelepedésre, így vált a már Szentmártonszállásként nevezett település a Nagykunság részévé. (1418-ban községként szerepelt Hunyadi János 1447. december 27-ei levelében) Ebben az időben a jászkunokat vám- és adófizetési kedvezmények illették meg.

Török hódoltság idején az ország három részre szakadása nyomán hol a török, hol a Habsburg intézményrendszerek tartják nyilván és adóztatják a település lakosságát. A XVI. és a XVII. században adományozás és vásárlás útján több tulajdonos is uralta a települést. A Radych-Bosics családot, Kolláth Istvánt, Sennyei Istvánt említhetjük a birtokosok közül. Adózott az egri, majd a gyulai várak is.

A település körüli földeken tavaszi gabonát: árpát, zabot, rozsot termesztettek a távolabbi gyepeken külterjes módon állatokat tartottak (marhát, juhot, sertést). 1579-ben 90 család élt a településen, később 1687-ben Széchenyi István birtoka lett az akkor már pusztá, mert a város területe az idők folyamán a háborús csatározásokat követően (tizenöt éves török hadjárat eseményei), elől menekülve, többször elnéptelenedett, végül 1699-re lakatlanná vált. A 1718-tól jáász betelepülők érkeztek Jászapátiból és Jászsalsószentgyörgyről Szent Mártony pusztára Radics István, a település későbbi bírójának vezetésével. Ez magyarázza, hogy Kunszentmárton elkülönült a környező kun városoktól katolikus vallású népessége, jáász eredetű lakossága miatt. Nagy csapást jelentett a fejlődő település számára az 1739-es pestisjárvány, mely a népesség felének életét követelte. A település tájhasználatát továbbra is a mezőgazdasági művelés és az állattartás jelentette. Az alacsonyabb fekvésű, árvízjárta északi térségben az állandó vagy időszakos vízborítások közül kiemelkedő háttér a legeltetés számára, a déli jó talajminőségű, magasabb területek a földművelésre biztosítottak kedvező lehetőséget. Jelentős változást okozott a település életében, hogy Lipót császár 1702-ben eladta a Jászkunság területét a Német Lovagrendnek. A kiváltságokat elveszítő kunok és jáások sérelmeiket csak Mária Terézia uralkodása alatt tudták orvosolni az ún. Redempció során földjeiket tetemes summával megváltották, visszavásárolták. A királynő Kunszentmártont 1745-ben a Nagykun kerület közigazgatási és igazságszolgáltatási központjává tette, (nagykun kapitányok bíráskodtak), valamint pallosjogot adott a településnek, így halálos ítéletet is végrehajthattak. A megerősített szabadparaszti társadalom lehetőségei vonzották a betelepülőket. Lakossága gyorsan gyarapodott (1200-1500 fő lett). Az újraépített Kunszentmártonban utcások alakultak, megépült a Nagykun Kerület székháza és templomépítésre is sor került. (1719-ben létesített kápolnát 1743-45 t új, 14 öl magas tornyú templom váltotta fel, majd 1784-ben elkészült a mai késő barokk stílusú templom.) Kunszentmárton tájhasználatát továbbra is meghatározta, hogy nagykiterjedésű puszták vették körbe a települést. A rideg állattartás (szarvasmarha, ló, juh), és a folyó közelsége miatt a halászat, valamint a földművelés volt a jellemző. A jó termőképességű talajokon búzát, árpát, zabot termesztettek. A mező-gazdálkodás mellett kialakult a kézművesipar, melyet céhlevél igazol (1765). A XVIII század végén Kunszentmárton folyami átkelőhelyként is fontos szerepet játszott az Alföld kereskedelmi forgalmának bonyolításában. 1782-ben révprivilegiumot kapott, majd húsz év múlva első hídja is felépült. A lendületesen fejlődő Nagykun kerületi székhely I. Ferenctől 1807-ben mezővárosi rangot kapott. Évente négy országos és egy hetivásár tartása a gazdasági tevékenység, kézműipar és a kereskedelem élénkülését biztosította. A város, környezetének, a Tiszazugnak társadalmi, gazdasági, kulturális központjává vált. Ennek a kornak épített emlékei máig meghatározzák a város táji látványát, településképét (Városháza, a Nagyiskola, a Nagyvendéglő, új torony épül a templomhoz, állandó postaállomás tervezett). Az 1848-49-es szabadságharc idején a kunszentmártoniak 105 fős nemzetőrséget állítottak ki, élelmezték az átvonuló hadseregeket, kiegészítő honvédkórházat állítottak fel. A Kiegyezést követően a magyarországi mezőgazdasága, ipari-gazdasága, közlekedése ugrásszerű fejlődésnek indult.

A Körösök szabályozása az 1840-es években kezdődött. Huszár Mátyás felmérése alapján Beszédes József készítette el a szabályozások első tervét. Árvízvédelmi töltések kezdetben lassan és az egyes településekhez tartozó szakaszokon összehangolás nélkül készültek. Később Bodoki Károly közmunkával, összehangoltan végeztette el a gátépítéseket. Kunszentmártontól Öcsödig hat átvágással 11430 ölről 2280 öltre, rövidítették a folyómedret.

A Hármaskörös ártere gátak közé szorult, a határbeli nedves területek fokozatosan kiszáradtak és a termőterület jelentősen megnőtt. Kunszentmárton az 1800-as évek végére 26 ezer hold termőterületet bírt, s a lakosok közül 1194 rendelkezett 20-30, illetve 50-100 hold közötti földbirtokkal. (Egy 1863-ból származó kimutatás 2254 lovat, 1846 igavonó ökröt, 2337 szarvasmarhát és 17716 juhot tüntet fel.) A nagyléptékű iparosodást mutatja, hogy ekkor 54 szűcsmester, 34 ács, kőműves és molnár, 23 asztalos, 17 kerékgyártó, valamint bognár, kalapos, szíjjártó és lakatos talált megélhetési lehetőséget. Az írásos adatok szerint 1888-ban Kun-Szent-Márton 14417 kateszteri holdon terült el, 2192 házában 1755 lakos élt. A változáshoz hozzájárult az ipariskola megalapítása, valamint Népbank és a Kunszentmártoni Takarékpénztár, majd a Gazdasági Takarékpénztár (1896.) létrejötte. A város fejlődését mutatta a Gőz- és Kádfürdő (1903.) mellett a Körös Szálló (1909.) elkészülte. 1910-ben létrejött a Polgári Fiú és Leányiskola, továbbá Mátray Lajos téglagyáros adományával 1910-ben

lehetővé tette a Körös Védgát elkészítését. A megépült vasútvonalak (1885. Pusztatenyő-Kunszentmárton, 1887. Kunszentmárton-Szentes) nemcsak a mezőgazdasági termények szállítását biztosították, hanem bekapcsolták az itt élőket az ország kulturális, gazdasági vérkeringésébe. A századfordulóra 10921 lakója volt Kunszentmártonnak és nagy kiterjedésű határának. Jász-Nagykunszolg vármegye megalakulása (1876) után Kunszentmárton rendezett tanácsú város lett. A településhez tartozó Mesterszállás és Csorbapuszta elszakadása 1896-ban jelentős hanyatlást eredményezett, s jogilag nagyközséggé minősítették vissza a települést. Az árvízmentesítést követően az 1900-as évek elején megkezdődtek a belvízrendezési munkák. A Nagy háború idején katonai kórház létesült a községben, később a román megszállás komoly veszteségeket okozott a településnek: raboltak, fosztogattak, felgyújtották a Hármaskörös fa hídját.

Az I. Világháború után a mezőgazdaságban a nagybirtokrendszer (pl.: Almásy uradalom) jön létre, teret nyer az istálló állattartás. A szántókat egyre több területen gépesítve művelik, és a betakarítást is gépek segítik. Kialakulnak a kertészetek és a gyümölcskertek, a háziipar (gyékény-, fűzfonás, szövés) az élelmiszer feldolgozás (malomipar), fűrésztelep, fatelep és a mezőgazdaságot kiszolgáló iparosok (gépjavító üzem, kerékgyártó, lakatos, stb.) agyagedény-gyártás (fazekasság) és a téglagyártás jellemzik a gazdaságot. A közlekedésben is jelentős fejlődés történt. Rendszeres autóbusszjárat indul a szomszédos településekre, és a Körös folyó is tekintélyes hajóforgalmat bonyolít le. (1943-ban indult az első személyhajójárat.)

1925-ben Kungyalut és Istvánházát Kunszentmártonhoz csatolták, valamint felavatták az új közúti hidat.

Ekkor alakul ki Kunszentmárton jellegzetes település-táji képe (épületek téglahomlokzata, külső megjelenése, utcahálózata), és a jelenlegihez hasonló tájhasználat. A század közepén a II. Világháború a frontvonalába kerül a település. 1944-ben a lakosság nem menekül el, így az a község életének újjászervezése gyorsan megindul. 1945-ben 130 családot juttattak földhöz, (271 kh. földterületen), 31 birtokot koboztak el, nyolc 100-200 kh-as birtokot és három 200 kh feletti birtokot osztottak fel, és 224 igénylőnek nem jutott földterület. 1949-re lezárultak a társadalmi-politikai változások. Létrejötték a mezőgazdasági termelősövetkezeti csoportok (Zalka Máté, majd a Búzakalász és a Zöld Mező), kisipari termelősövetkezetek alakultak (Ruházati, Cipészipari Ktsz, Építőipari Ktsz. stb.). 1950-ben kezdődött meg a Lakitelek-Kunszentmárton vasúti vonalszakasz építése. Kunszentmárton járási székhely lett. Az 1960-tól az 1980-as évekig tartó gyors és jelentős méretű iparosítás (hagyományos bőrfeldolgozásra épülő Pannónia Szőrmekikészítő és Szőrmekonfekció Vállalat, a Beton- és Vasbetonipari Művek Kunszentmártoni Gyára) jelentősen befolyásolta a város gazdasági életét, táji megjelenését. Kunszentmárton 1986. január 1-től újból várossá lett nyilvánítva, emellett a település Tiszazug kistérség központja és ismét járási székhely.

A XX. század második felére jellemző (a tulajdonviszonyokban is bekövetkezett) változások: a mezőgazdaság többszörös átalakulása, fejlesztése, a közlekedés, szállítás megnövekedése, úthálózat fejlesztése, mind nyomon követhető a települést környező táj jelenlegi szerkezetében, tájhasználatában, táji látványában. Napjainkban a fentiekén kívül a település mai életét meghatározza a természetvédelemhez (Körös-Maros Nemzeti Park, Natura 2000 területek) szorosan kötődő változatos, természeti értékekben dús táji környezet (Hármaskörös ártere és annak mentén lévő természetes és mesterséges növénytakaságok), és szomszédos települések jelentős turisztikai fejlesztései is (Cserkeszőlő gyógyfürdő, távolabb a Tiszakürti Arborétum Természetvédelmi Terület, Szent Márton zárandok út, stb.).

Kungyalu egykor önálló település volt. A falu neve először 1560-ban Gyalu néven, majd 1951-től a mai Kungyalu alakban fordul elő. A Gyalu elnevezés valószínű személynévből eredhet. A gyalui határban a Köröspart és Körtvélyes nevű határrészekén került elő igen gazdag régészeti leletanyag. Gyalu nevét az 1332-1337. évi pápai tizedjegyzék említi először, tehát ekkor már önálló egyházzal rendelkező község. Később királyi birtok.

A törökök uralom előtt, (1571. évi defter szerint még 24 házzal rendelkező) népes település. A hódoltság idején a szolnoki szandzsák csongrádi nahijéjébe tartozott 1675-ben azonban már depopulata (néptelen) helyként említik. A XVIII. század elején újra benépesült, a Nagykunságból,

valamint a Csongrád és Békés megyékből érkezők révén. Az 1723. évi összeírásban már falu néven szerepelt, és közigazgatásilag Heves és Külső-Szolnok megyéhez tartozott. A XVIII. század közepén Gyalu birtokosa a gróf Serényi család volt. XIX. században a földterületeinek kisebb-nagyobb részét bíró kunszentmártoni lakosok közül is sokan kiköltöztek az akkor már pusztaként emlegetett Gyalura. Ezután Csépa pusztája, később Szelevényhez tartozó község. Fényes Elek a XIX. század közepén földekkel és rétekkel gazdagon rendelkező, a Körös folyón jelentős halászhellyel bíró településként ábrázolta. A XX. század elején gróf Almásy Pál, a környék földbirtokosa kérte, hogy a pusztát csatolják Cibakházához. 1925-ben több évi csatározás után Gyalut és Istvánháza nagy részét 8501 kh területtel és mintegy ezer lakossal az 11770/1925. számú alispáni rendelettel Kunszentmártonhoz csatolták. A két háború közt a lakosok nagy része uradalmi mezőgazdasági munkából élt (Almásy birtok).

1950-ben a Cibakházához tartozott Gyüger és a Kunszentmártonból kivált Gyalu pusztákat egyesítették és Kungyalu önálló községgé alakították. (Kunszentmártontól 4191, Cibakházától (Gyüger) 1883 kat. holdat csatoltak el), majd a falut 1966-ban újra egyesítették Kunszentmártonnal. A múlt század második felében a majorság helyén termelészövetkezeti formában művelték a környező jó minőségű termőföldet.

Kungyalu tájhasználatára a kezdetektől fogva a legeltető, majd istállózó állattartás, a szántóföldi földművelés és a folyó közelsége miatt a halászat a legjellemzőbb. A gazdasági tevékenység az uradalmat kiszolgáló iparosokhoz (szíjjártó, bognár, kovács) a termelészövetkezet idején (gépkezelők, gépjavitók, fuvarozók) köthető, és a kereskedelem sem játszott jelentős szerepet a község életében.

9. kép: Kungyalu lát képe a temető felől



Forrás: saját fénykép

1.12.2.2. Tájhasználat értékelése

A történelmi hagyományokat követően a település igazgatási területén napjainkban is elsősorban a mezőgazdasági tájhasználat a jellemző (nagyüzemi szántóföldi művelés, legelőgazdálkodás, kertgazdálkodás, zöldségtermesztés), valamint a mezőgazdasághoz köthető ipari-gazdasági és szolgáltatási célú tevékenység. Jelentős az erdőgazdálkodás, és vízgazdálkodás alá eső területek nagysága is.

Mezőgazdasági tájhasználat

Kunszentmárton termőtalajai változatosak. A település külterületének nagy része löszös hordalékkúp síkságon kialakult terület. (északi és déli határrészek: Csukat, Telekpart, Újkiosztás, Köttön, stb.). Réti csernozjom talajú területek a csongrádi határban (Péterszög, Jaksor, Károly-telep), réti öntéstalajok a Hármas-Körös mentét jellemzik.

Kisebb területeken gyenge termőképességű humuszos homoktalajok, és a művelésre alkalmatlan szikes réti szolonyecek, vályog-agyagos vályog talajok váltják egymást.

Mezőgazdasági tájhasználat a település határában nagyrészt szántóföldi művelést, rét-és legelő gazdálkodást, hagyományos és korszerű állattartást, erdőművelést, kertművelést és halgazdálkodást folytató területeket foglal magába.

A település határának birtokviszonyai a középkortól a közelmúltig változtak. Az urasági földeken, jobbágytelkeken gabonanövények termesztése és legeltető, nomád állattartás folyt. A sűrűn vízjárta határban termett, építőanyagként is szolgáló nád, gyékény felhasználása, és a kisvízi halászat volt

jellemző. A XVIII. században szántóföldi műveléssel, gabonatermesztéssel, állattenyésztéssel, állattartással (juh, sertés, és igásállatnak marhatarással) foglalkoztak. A két világháború között a mezőgazdaságban a nagybirtokrendszer mellett (pl.: Almásy uradalom, Almásy-Montágh gazdaság) kisebb-nagyobb paraszti gazdaságok is alakulnak. A szántóföldi munkát, a betakarítást a birtok nagyságától és a gazdasági potenciáltól függően gépek segítették. Teret nyert az istállózó állattartás. Kialakulnak a kertészetek és a gyümölcskertek. A XX. század második felében a kollektivizálás során 1948. októberében alakul meg 75 kateszteri holdon területen 12 alapító taggal Szolnok megye második termelőszoövetkezeti csoportja a "Zalka Máté Tsz" elnevezésű. A következő évben megkezdte működését 1500 kat. hold területen a kunszentmártoni állami gazdaság is. A rendszerváltásig nagyüzemi mezőgazdasági termelés folyt összesen 12.600 hektáron egy gazdálkodó termelőszoövetkezeti és az állami gazdasági kerületben (Köttön-major). Az utóbbi jelentős állatállománnyal, korszerűen etetőgépekkel, fejőberendezésekkel felszerelt volt.

A rendszerváltást követően a község határának birtokviszonyaira jellemző, hogy korábbi nagyüzemi gazdálkodó szervezetek helyébe a nagyobb gazdaságok (Búzakalász-Agrár Zrt.), egyéni gazdálkodók, őstermelők léptek. A szövetkezetek közül megemlítendő a Hód-Tész Szövetkezet, valamint a Búzakalász-Agrár Zrt.

Szántóföldi művelés

Kunszentmárton külterületén, a szántóterületeken a lineárok (önmozgó öntöző berendezések) szélességéhez igazított földutakkal felosztott művelési táblákon gabonaféléket: őszi búza (30-50 q/ha), az őszi és tavaszi árpa (15-30 q/ha), repce, a csemege kukorica, kukorica (25-50 q/ha), zab, napraforgó, étkezési és takarmányborsó termeltek. Szántóföldi termelés mellett a kertgazdasági területeken jelentős a fóliasátras zöldségtermesztés is. Zöldségfélék közül paradicsomot, zöldpaprikát, vöröshagymát, fűszerpaprikát, káposztát, burgonyát termesztenek elsősorban. A termőföldek magántulajdonba kerülésével kis mértékben növekedett a kertészeti művelésű területek aránya (Érpart, Istvánháza).

A külterület (összesen 1607 ha) művelési ág szerinti megoszlása a Kunszentmártoni Járási Földhivatal adatszolgáltatása alapján (2017. július. 18.) alapján:

27. táblázat: Művelési ágak szerinti megoszlás

Művelési ágak	Belterület ha/m ²	Külterület ha/m ²	Zártkert ha/m ²	Összesen ha/m ²
szántó	18,0617	9953,5378	13,7307	9985,3302
rét	-	520,5020	3,4040	523,9060
kert	-	3,9435	21,3376	25,2814
gyümölcsös	-	1,6436	1,9332	3,5768
legelő	-	898,8929	-	898,8929
erdő	1,5407	1041,8844	-	1043,4251
fásított terület	1,5612	12,3376	-	13,8988
művelés alól kivett terület	620,4040	1113,5358	14,9306	1748,8704
halastó	-	120,3743	-	120,3743
nádas	-	1,9120	-	1,9120
Összesen:	641,5676	13668,5639	55,3364	14365,4679

Forrás: Földhivatal adatszolgáltatás

A település külterületének jelentős része a magasabb-rendű területrendezési tervek (OTRt) szerint mezőgazdasági térség és a kiváló termőhelyi adottságú szántóterület övezetébe sorolt.

10. kép: Öcsödi út mentén lévő fóliasátras termesztés



Forrás: saját fénykép

11. kép: A város belterületén, és déli határán a 45 számú közút két oldalán található kertgazdasági területek mai látványa



Forrás: saját fénykép

Kertgazdaság- gyümölcsstermesztés

A város közvetlen határában, az Érpárti zártkertekben, Istvánháza környéki családi gazdálkodás formájában fóliasátras intenzív zöldségtermesztés, palántanevelés és hagyományos gyümölcskertészet is megtalálható.

12. kép: Kopasz-major területén lévő takarmánykeverő-telep



Forrás: saját fénykép

13. kép: Köttön-major és a Búzakalász Agrár Zrt telephelye



Forrás: saját fénykép

Tanyaközpontok, állattartás

Kunszentmárton történetiségében, hagyományában legeltető-állattartó település. A várost körülölelő legelőket hajdanán nagy juhtartás és szarvasmarhatartás, legeltető állattartás jellemezte. A középkortól a külterjes állattartás (juh, szarvasmarha sertés, kismértékben ló) volt a jellemző. A 19. század második felétől a legelő és a rét területek fogyatkozásával a rideg állattartás visszaszorult, és az istállózó állattartás került előtérbe. A nagy háborút követően a gazdaságosabb jobb hús-, és tejtermelő fajták jellemzik az állatállományt. A XX. század második felében zártabb, nagyüzemi állattartásra rendezkedtek be a gazdaságok. (pl.: Kungyalu Almásy-major, Köttön-major). A közelmúlt gazdasági környezetváltozásának következtében üzemszerű állattartás a majorokban (sertéshízlalás Kahyb sertéstelep külterület 0657/1-3 hrsz., Jaksor-telep tehenészet, Kopasz major, Búzakalász Agrár Rt. Major, volt állami gazdasági területen lévő LAND-HOLDER Szövetkezet, stb.), valamint kisebb tanyákon (pl. belterületi határtól délkeletre 4 km távolságra található juhászat), családi gazdaságokban (marha-, ló-, juh- és sertéstartás, baromfinevelés és tehenes gazdák) egyaránt működnek (Istvánháza). Az ágazat meghatározó vállalkozásai a Kőröshús Kft., a Hungarotej Tejfeldolgozó Kft., az Agroforte Grain Kft., a Köttöni Gazda Kft., a Köröskert Kft.

Napjaink előnytelen gazdasági környezetváltozásának következtében egyre több az üresen álló, vagy alig kihasznált gazdasági épület a határban. Elhagyott hodályok, (Péterszög, Almásy major) istállók egyaránt megtalálhatók. Speciális állattartás belterületen a Tamina lovasudvar és 45. számú közút melletti lovas-tanya.

14. kép: Péterszögi családi tehenészet, Köttön majori állattartó telep



Forrás: saját fénykép

15. kép: Betekincsi magángazda állatai, magángazda telephelye a Köttön-majorban



Forrás: saját fénykép

Halászat

Kunszentmárton környezetében a Hármas-Körös folyó mentén a történeti időkben is jelentős halászat folyt. 2016. január 1-ig természetes vízi halászat folyt (az erre vonatkozó törvény 2016. január 1-ei változásáig). Napjainkban jelentősebb a szentesi határrészen található mesterséges halastavak szerepe. (Köttön-major, Sellő Kft. haltenyésztés) A halastavak környezete részben erdősített a mezőgazdasági út felől véderdősávval elhatárolt. A halastavak tájképi jelentősége a távolság miatt kisebb, élőhelyként jelentőségük meghatározó. A bányatavak a Fekete István Horgászegyesület kezelésében vannak.

16. kép: Érpárti csatorna és erdőrészlet



Forrás: saját fénykép

Erdőgazdálkodás

Kunszentmártont is magába foglaló kistáj az Alföld flóraidék Duna-Tisza közti flórajárásba tartozik. Természetes erdőtársulásai a folyó árterületét beborító hajdani keményfás ligeterdők (tölgy-kőris-éger) helyét az őshonos fűz-nyár ligeterdők vették át majd az ember tájalakító munkája során a gazdaságos, hamar „megtérülő” telepített erdők váltották fel a fűzeseket. A folyószabályozást követően a mentett oldalon tölgy-kőris-szil ligeterdők és a szárazabb területeken tatárjuharos lösztölgyesek a potenciális erdőtársulások. Napjainkban az erdőgazdasági területeken elsősorban a kemény-lombos fiatal és középkorú erdők találhatók (akácok, tölgyesek és vegyes, elegyes erdők). Kunszentmárton kungyalui határában 40-50 éves telepített erdők faállományának összetétele hasonlít a vidék fent említett természetes erdőtársulásainak felösszetételére. (Magas kőris-kocsányos tölgy-ezüstfa és fehérfűz, illetve magas kőris-korai juhar-szürkenyár elegyes erdők)

Kunszentmárton közigazgatási területén az Országos Erdőállomány Adattár **983,21 ha erdővel borított és 78,92 ha erdőgazdálkodási** tevékenységet közvetlenül szolgáló földterületet (bot-, vessző-, és díszítógally termelést szolgáló terület; erdei tisztás; kopár, terméketlen; stb.) tart nyilván. A **kiváló termőhelyi adottsággal rendelkező erdők** kiterjedése: **681,20 ha**.

A Hajdú-Bihar Megyei Kormányhivatal Debreceni Járási Hivatala Agrárügyi Főosztály Erdőfelügyeleti Osztályának adatszolgáltatása alapján (2017. július 24.) az erdőterületek elsődleges rendeltetés szerinti megoszlása Kunszentmárton területén:

- Védelmi célú erdőterület 803,30 ha,
- Gazdasági célú erdőterület 177,11 ha
- Közjóléti célú erdőterület 2,80 ha

Az erdők találhatóak: állami-, magán-, vízügyi-, természetvédelmi területen egyaránt.

A magasabb rendű területrendezési tervek kiváló termőhelyi adottságú erdőterületeket jelölnek Kunszentmárton külterületén, ezeket a TJ-1 tervlapon ábrázoltuk.

17. kép: Mezővédő erdősávok a Telek-párti dűlőben és a Köttön- halmi határrészen



Forrás: saját fénykép

Vízgazdálkodás alá eső területek

Kunszentmárton határában látványként is jelentősek a tájat, az élővilág sokszínűségét is gazdagító vízfelületek megjelenése a belterület közvetlen környezetében. A város meghatározó, élő vízfolyása a Hármaskörös, mely északkelet- délnyugat irányában szeli ketté az igazgatási határt. Kunszentmárton természetes vízfolyása, (Hármaskörös folyó és ártere), a lefűzött holtágak: Betekincsi holtág és a Csengedi holtág, Tehenes holtág, Sulymos holtág, Verebes holtág.

18. kép: Betekincsi holtág



Forrás: saját fénykép

Az 1800-as évek közepétől az áradások elkerülés és a termőterületek növelése érdekében már jelentkezett a vízszabályozások igénye. A folyó szabályozása Huszár Mátyás, Beszédes József, Bodoki Károly nevéhez kötődik. A város határának ma is meghatározó táji eleme a folyószabályozással létrehozott védőgát és a leválasztott, meglévő és feltöltődött holtágak. A város jelentős, mesterséges vízfolyása a település keleti határát kettészelő Nagy-éri főcsatorna, Telekparti-csatorna, a délnyugati határt átszelő Jaksorparti csatorna, és a Tiszaföldvárral határos Nagykunsági főcsatorna, az öcsödiszentesi határon a Vekeri csatorna, Szeder-ági csatorna. Tekintélyes nagyságú vízfelületek, halastavak találhatóak Szentessel, Öcsöddel szomszédos határrészen.

Kunszentmárton igazgatási területén több, 200 m mélységet meghaladó ivóvízként és az állatok ellátására szolgáló artézi kutat találhatunk bel- és külterületen egyaránt.

19. kép: Veker-éri főcsatorna, Jaksor-parti csatorna



Forrás: saját fénykép

Az OTrT szerint és a megyei szintű területrendezési tervben foglaltak alapján a város külterülete a hullámtér és nyílt ártér-nagyvízi meder övezetébe (Hármaskörös ártere).

20. kép: A Kőrös tavaszi áradása a városközpontban, és Csengedi holtág közelében



Forrás: saját fénykép

A vízgazdálkodási területeket rekreációs célú tájhasználat is jellemzi.

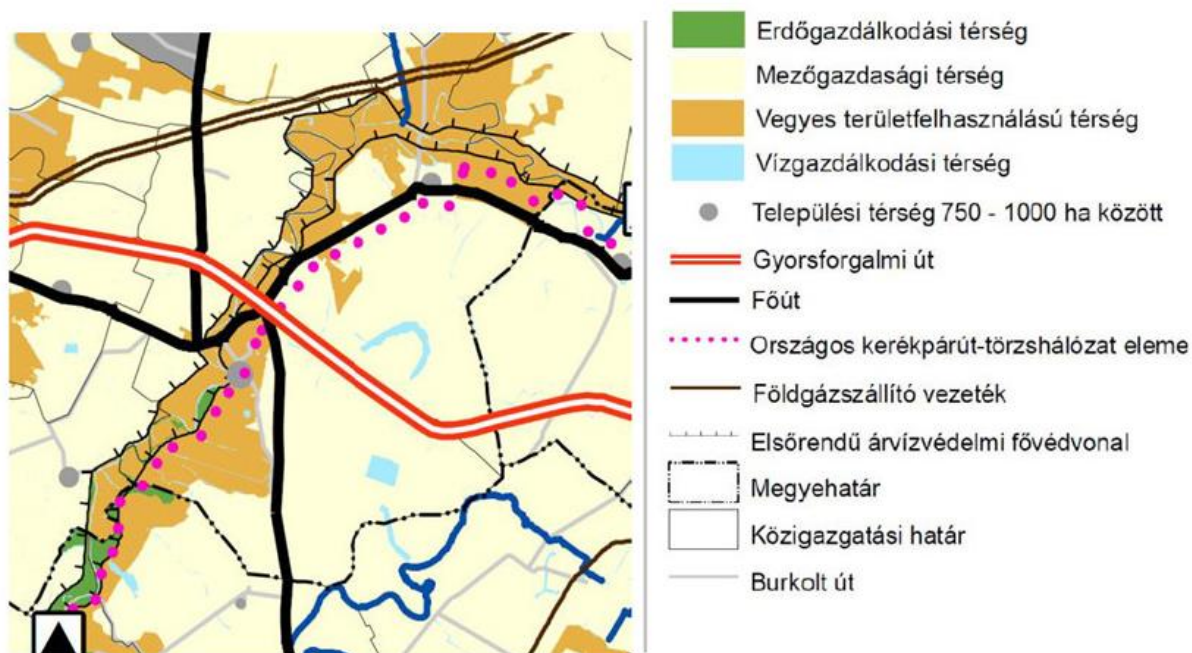
A Csengedi-holtág kedvelt horgászparadicsom, mely Öcsöd és Kunszentmárton igazgatási határán található. A Kőrös Horgászegyesület kezelése alatt lévő vízfelület a Hármas-Kőrös szabályozása során alakult ki. A vízfelület 2,2 km hosszú, átlagos szélessége 50-55 m (11 ha területű). Átlagos vízmélység 2 m körüli. A holtág mindkét partján üdülőházak sorakoznak. Halállománya keszeg, dévérkeszeg, amur, busa, törpeharcsa. A ragadozó halak közül jelentős a süllő és harcsaállománya.

21. kép: Belvízzel borított terület a település szentesi határában



Forrás: saját fénykép

22. kép: A magasabbrendű területrendezési tervekben szereplő térségek Kunszentmárton város környezetében



Forrás: Országos Területrendezési Terv (OTRT) – Kunszentmárton részlet

Ipari-gazdasági tájhasználat

A múlt század végén Kunszentmárton tájhasználatát meghatározta az ipari-gazdasági termelés, jelentős területű gyáregységek, épületek. Az iparterületeken lévő ipari létesítmények látványa a település mai táji megjelenését is meghatározzák.

A településen a történelmi és a mai időkben is az ipari-gazdasági tevékenység elsősorban a mezőgazdasági tevékenységhez (szántóföldi termeléshez, kertészethez) az állattartáshoz (juh, szarvasmarha) és a megtermelt javak feldolgozásához, tárolásához kötődik (malomipar, szűr-szabóság, bőripar). A nagy mennyiségben előforduló, jó minőségű agyagtalaj, a fazekasság és a téglagyártás kialakulásának volt az alapja. A múlt század elején itt működött a Horváth féle, és a Trincz-féle malom, a betekinci malom mellett a kor műszaki csúcspontján álló Cseuz malom. A gyáripar fellendülése 1935-től a kisiparosokra is hatást gyakorolt, s ezt segítette háborús konjunktúra is. (ruházati ipar, gépgyártás, építőipar, szövőüzem, Palásthy-féle rosta- és terményszzelelőket gyártó üzem, a Mátray gőztégla-cserép- és agyagárugyár, a Weiss testvérek fűrésztelepe, a Schweiger fatelep, az id. és az ifj. Szűcs Lajos gépjavitó üzem, Bozsik János földbirtokos és téglagyáros, Bozsik Kálmán fazekasmester, stb.) A II. Világháborút követően az iparosok kisipari termelőszövetkezeteket hoztak létre (Ruházati, Cipészipari Ktsz, Építőipari Ktsz. stb.).

23. kép: A volt Pannónia Szőrmeáru Gyár elhagyott bejárata, főépülete



Forrás: saját fénykép

24. kép: Istvánháza mellett lévő gépuvar és gépjavitó üzem régi és új erőgépei



Forrás: saját fénykép

Később a jelentős méretű iparosítás során nagyüzemek is létrejöttek. (Pannónia Szőrmeáru és Szőrmeáruipari Vállalat, a Beton- és Vasbetonipari Művek Kunszentmártoni Gyáregysége, melyek létszáma az 500 főt is meghaladta, az államosított téglagyár). Kunszentmárton az ezredforduló táján számottevő iparral rendelkező település lett Jász-Nagykun-Szolnok megyének. (14 ipari telephely és üzem működött a községben). A rendszerváltás után az ipari-gazdasági tájhasználat is megváltozott.

25. kép: Kungyalui gázfogadó épülete, valamint a Vég utcai üzemek, telephelyek közül az Uni-Tur telephelye



Forrás: saját fénykép

26. kép: A Vég utcán lévő szállítási vállalat és ahhoz tartozó tüzéptelep



Forrás: saját fénykép

Napjainkban külterületen az ipari park és logisztikai központ területén, Felsővárosban a Vég utca két oldalán, a vasúti terület szomszédságában, Alsó-városi részen a 45. jelű főút és a Szentesi út mentén, valamint a város nyugati határa és Istvánháza közötti területen folyik az ipari-gazdasági tevékenység. Kunszentmárton és a Tiszazug kistérség gazdasági és földrajzi feltételeit figyelembe véve határozta el a város és az alapító tulajdonosok, hogy létrehozzák az Ipari Park és Logisztikai Szolgáltató Központ Szolgáltató, Üzemeltető és Fejlesztő Kft-t, mely 2000-ben kapta meg az Ipari Park címet. Az Ipari Park és Logisztikai Szolgáltató Központ Kft. a város északi részén a 44. számú főközlekedési út bal oldalán található. Az ipari park és logisztikai központ területén több, ipari-gazdasági tájhasználatú, magas hozzáadott értéket adó cég települt meg a városban, melyek közül néhány, kis családi vállalkozásból nőtte ki magát nagy nemzetközi cégek beszállítójává (járműgyártáshoz kapcsolódó tevékenység). Az ide letelepült cégek: NP Hungaria Kft. (műanyagipari tevékenység), Interplex Hungary Kft. (fémmegmunkálás, fémfeldolgozás), Euraseal Bt. (autóipari beszállító vállalkozás, fém alkatrészek gyártása), Recymet Industries Kft. (fémáru szerelvény, fűtési berendezés nagykereskedelem).

27. kép: Hód-Tész telephely, malom a Kossuth utcán, és a vasútállomás melletti Tiszántúli Transz Kft. tárolóépületei



Forrás: saját fénykép

A város közvetlen környezetében fellelhető agyag kedvezett a téglagyártásnak, építőanyag előállításnak (ALTEK, volt BVM-gyár) napjainkban csak részlegesen működik és más funkcióval. Üzemel a vasúthoz kötődő raktározás, terménytárolás, logisztika. Kunszentmárton gazdaságán belül meghatározó a feldolgozóipar. Malomipar is hagyományos gazdasági ága a város ipari tevékenységi körének (műemlék rom szélmalmok, Hód-Tész, kenyérgyár). A mezőgazdasághoz, a zöldségtermesztéshez kötődik a hűtőház (Kőröskert Kft.).

28. kép: A Szakiskolához tartozó Tanüzem telephelye a Vég utcában



Fafeldolgozás és fémmegmunkálás kisüzemei (NEFAG Zrt, hegesztett acélszerkezetek gyártásával, az UNIPLAST Kft.; kertészeti síkfólia és műanyag gyártással a Hardway Műszaki, Kereskedelmi és Szolgáltató Kft. és a Fed-Car Kft. foglalkozik). Jelenleg a volt Pannónia Szőrmegyár hatalmas területén csak egy kisüzem működik. Kunszentmárton és környékén a jelenlegi vállalkozások jelentős része kereskedelmi-szolgáltató jellegű. (Takarmánybolt, építőanyag kereskedés, vendéglátóhelyek, Faipari szaküzlet, Körösmenti Mgtsz gépjavító telepe stb.).

29. kép: Az ipari park betelepült üzemei (1.)



Forrás: saját fénykép

30. kép: Az ipari park betelepült üzemei (2.)



Forrás: saját fénykép

Jelenleg ipari-gazdasági és szolgáltató tevékenységet az alábbi vállalkozások folytatnak Kunszentmártonban:

- Uniturn Kft. (elektromos és nagy fordulatszámú hajtásrendszerek alkatrészeinek gyártása),
- Martin Steel Capital Kft. (acélszerkezet- és gépgyártás),
- Fed-Car Kft. (fóliagyártás, hulladék újrahasznosítás, nem veszélyes hulladékok gyűjtése),
- Nabak Steel Kft. (fémszerkezetgyártás, fémmegmunkálás),
- Műforg Ezredév Kft. (fémmegmunkálás),
- Martintech Kft. (fémszerkezetgyártás)
- Imrei István Kft. (építőipari tevékenység)
- Kasza és Társa Faipari Kft. (fa nyílászárók készítése és értékesítése)
- Rikovinett Kft. (munkaruházat gyártása)
- Balga Károly (gépjárműjavítás,-karbantartás)
- CSsE_M Kft. (raktározás, tárolás, gépjármű javítás,-karbantartás)
- Nivo Holz Kft. (irodabútor gyártás, konyhabútor gyártás, egyéb bútor gyártás)
- Győri Imre Autószervíz és autósalon (gépjárműjavítás, - karbantartás)
- Monzinger János (szőnyeggyártás)
- Lap-Olló Kft. (fűrészárugyártás, falemezgyártás)
- HÓD-TÉSZ SZÖVETKEZET(raktározás, tárolás)
- Mucsiné Szilágyi Szilvia (egyéb kerámiatermék gyártása, háztartási kerámia gyártása)
- KA-VICA Bt. (orvosi eszköz gyártása)
- UT PRODUCT KFT. (fémmegmunkálás)
- Anikó és Ilona Kft. (felső ruházat gyártás, munkaruházat gyártás, alsóruházat gyártás, egyéb ruházat gyártás, kiegészítők gyártása, bőr ruházat gyártása)
- Kurucz István (nem veszélyes hulladék gyűjtése, hasznosítása, ártalmatlanítása)
- NP Hungária Kft. (fémalakítás, fémfelület kezelés, fémmegmunkálás)
- UT AUTOMOTIVE KFT. (közúti jármű, járműmotor alkatrészek gyártása)
- Hardway Műszaki, Kereskedelmi és Szolgáltató Kft. (műanyag fólia gyártás)
- MM Plastic Kft. (nem veszélyes hulladék gyűjtése, hasznosítása, ártalmatlanítása)
- SONÁJ SILVER VÁLL. Kft. (autókozmetika, autósosó)
- Kollár Attila (gépjárműjavítás, gépjárműmosás)
- KATONA TRANSSPED Kft. (gépjármű takarítás)
- Molnár László (épületasztalos-ipari termék gyártása, irodabútor gyártása, konyhabútorgyártás)
- Varga Ákos (hangszergyártás)
- Euroseal Bt. (fémmegmunkálás)
- KMKK Középhelet-magyarországi Közlekedési Központ Zrt. (fémmegmunkálás, gépjárműjavítás, -karbantartás, gépjármű karosszéria, pótkocsi gyártás, raktározás, tárolás)
- Frissbeton Kft. (előre kevert beton gyártás)
- Soltút Kft. (építési betontermék gyártása)
- Magyar Közút Nonprofit Zrt. (szárazföldi szállítást kiegészítő szolgáltatás, raktározás, tárolás)

Kimagasló a kereskedelem, gépjárműjavítás ágazatban működő cégek száma, de jelentős számú vállalkozás működik a szakmai, tudományos, műszaki területeken, a mezőgazdaságban és az építőiparban is.

31. kép: A Vég utcáról megközelíthető városi szennyvíztelep



Forrás: saját fénykép

Közlekedési tájhasználat

A város település-földrajzi helyzete igen kedvező. Észak-dél és kelet-nyugat irányban haladó országos közutak csomópontjánál fekszik. A belterületet északiról megkerülve halad át Kecskemét-Békéscsaba közötti 44. számú országos főközlekedési út, melyből a 45. számú főközlekedési déli irányban leágazva a városon áthaladva Kunszentmártont Szentessel köti össze. Észak felé az a 44. számú útról Istvánházánál leágazó 422. számú közúton Kungyalu településrész, Tiszaföldvár, Martfű és Szolnok érhető el. Napjaink nagy közlekedési beruházása az M44 számú gyorsút Kunszentmártont észak felől elkerülő szakaszának építése. Egy csomóponton keresztül lesz megközelíthető a város, valamint új közúti Kőrös-híd is épül a folyó felett.

32. kép: Kunszentmártont az egykori Pannónia és BVM iparterülettel összekötő közúti híd (Régi Híd) a városközpontban



Forrás: saját fénykép

33. kép: Az épülő gyorsút földmunkái, szerkezetépítése a 442. számú közlekedési út mellett



Forrás: saját fénykép

A település vasúton a MÁV 130-as jelzésű Szolnok-Tiszatenyő-Makó vasúti fővonalon a MÁV 146-os jelzésű nem villamosított Kiskunfélegyháza – Kunszentmárton mellékvonalon érhető el Lakitelek. A meglévő országos jelentőségű kerékpárút Cserkeszőlőig halad a 44. számú főút mellett, tervezett szakasza Szarvas felé a Hármas-Kőrös gáton halad majd. A Kőrös gáton futó helyi kerékpárút kiépített

szakasza és a folytatásaként létesített regionális kerékpárút Szelevénnyel köti össze a várost. A Körös-folyó településen áthaladó szakasza időközönként hajózható.

34. kép: A 45. számú közlekedési út menti fehérynár fasor



Forrás: saját fénykép

Kungyalut a Szolnok-Szentes között húzódó vasútvonal (Kungyalu megállóhellyel) és a Kunszentmárton Tiszaföldvárral összekötő másodrendű 442. számú közút kapcsolja be az ország gazdasági, közlekedési vérkeringésébe.

35. kép: A Kunszentmárton város vasútállomása



Forrás: saját fénykép

Rekreációs tájhasználat-turizmus

A hangulatos Körös-parti település legvonzóbb értéke a Körös-Maros Nemzeti Park igazgatási területére eső folyópart-szakasz. A Hármaskörös ártere itt védett növény- és állatfajoknak nyújt biztonságos élőhelyet. A folyó hullámterét ligeterdők, rétek és holtágak jellemzik. A Körösön kenuval, kajakkal vagy csónakkal is felkereshetik a települést a látogatók, melyet a nemrégiben megépült kishajó kikötő szolgál ki.

A természeti környezetben eltölthető rekreációs tevékenységek közül a horgászatot két horgászegyesület Fekete István HE, Kunszentmártoni HE biztosítja. Ez a holtágak (Betekincsi, Csengedi holtág) és a Hármaskörös folyó partja menti horgászhelyeken valósulhat meg. Az aktív pihenést választók számára a vadászat, a lovaglás, tereplovaglás, valamint a gyalog-, kerékpár- és vízitúrák nyújtanak kikapcsolódási lehetőséget. Lovas-tanyán a lovaglás kedvelői találnak kellemes időtöltésre a városban. Szent Márton Lovasegylet az Érparton, továbbá a Burzon lovasudvar és Tamina lovasudvar nyújt ehhez lehetőséget.

36. kép: Lovas-tanya a szentesi út mellett, és a Csengedi holtág üdülőháza



Forrás: saját fénykép

A rekreációs tájhasználathoz köthető a vadász-turizmus is. A településen a Körös Vadásztársaság működik. A vadászat iránt érdeklődők elsősorban télen keresik fel a várost, a Körös Vadásztársaság szervezésében hazai és külföldi vadászok folyamatosan látogatják az apróvadakban gazdag területet.

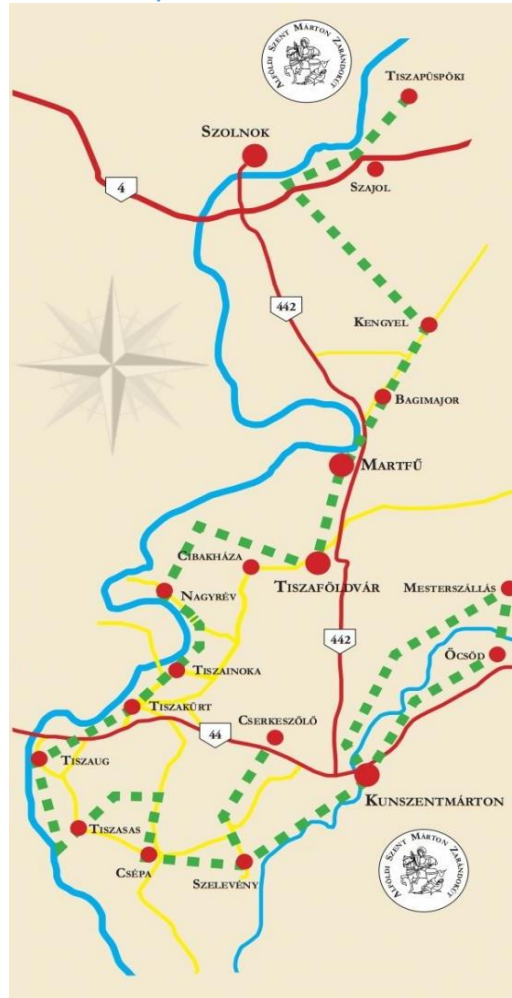
37. kép: Péterszög és Jaksor-part özcsapata, valamint egy telekparti fácánkakas



Forrás: saját fotó

A szakrális élményt keresők számára az alföldi Szent Márton Zarándok út bejárása Kunszentmártontól Tiszapüspökiig is lehetőséget nyújt. Természeti, építészeti, kulturális látnivalókkal szolgál és számos aktív pihenési lehetőséget kínál a közel 100 km útvonal. Ugyanakkor a települést felkereső turisták számára a városon belül is számos látnivaló, történelmi- építészeti és természeti értékek, helyi védett-, illetve műemléki építmények is felkereshető.

38. kép: Szent Márton zárándok út



Forrás: Szent Márton zárándokút hivatalos honlapja

1.12.3. Védett, védendő táji-, természeti értékek, területek

1.12.3.1. Tájképvédelmi szempontból kiemelten kezelendő területek

Az alföldi táj képét változatossá tevő, az élővilág számára menedéket nyújtó szegélyek a külterületet meghatározó Hármaskörös partja és a csatornapartok mentén lévő széles növényzettel fedett területek, a mezőgazdasági művelésű területek telek- (mezsgye) határain és külterületi utak mentén lévő erdősávok szélén alakultak ki. Tájképi szempontból értékesek a szántóművelés síkjából kiemelkedő kunhalmok, homokhalmok, tanyák, a hozzájuk tartozó tanyafásítások, hagyományos gazdasági épületek, tájfásítások, mezővédő erdősávok, dűlőutak menti fasorok, vízállásos, mocsaras területek, egykori anyagnyerő-helyek maradványai.

Magyarországon a megmaradt gyepterületek akár a szántóföldi kultúrákhoz, akár az összterülethez viszonyítjuk alacsony arányúak, ezért természetvédelmi, tájvédelmi szempontból igen értékesek. Kunszentmárton külterületén jelentős területi nagyságú legelők találhatóak, ahol az ősgyep maradványokon kívül a hazai fafajok is megtalálhatóak. (Bábockai legelő)

Az OTRT szerint és a megyei szintű területrendezési tervben foglaltak alapján a település igazgatási területe a tájképvédelmi terület övezetébe sorolt. (Hármaskörös folyó és ártere)


A hullámtér a folyószabályozás során létrejött olyan másodlagos folyóártéri tájjelleg, amely vízépítési emlékeivel (vörös téglával kiépített gátoldal), valamint élővilágával együtt a magyar természetvédelem egyik legsajátosabb tájértéke.

Kunszentmárton tájképileg is meghatározó építészeti értékei:

A város országos műemléki védeltséget élvező épületei

- Szent Márton Katolikus Templom késő barokk (1784.) épület (2115 hrsz.) és a
- Plébánia (2117 hrsz.) a falusi barokk stílusú épület (1767.) a város településképileg meghatározó épületei,
- a volt Zsinagóga szecessziós épülete (2078 hrsz.). A műemléképület 2000. július 1. óta Bartók Béla Terem néven kulturális rendezvényteremként funkcionál.
- Felsővárosi temető kápolna, Szentlélek kápolna (1455 hrsz.) 1873-ban épült, és építésekor a kőszegi kálváriakápolna szolgált mintául.
- Helytörténeti Múzeum épülete (5 hrsz.) 1780-1782 között épült Nagykun Kerületi Ház (egykori törvényhatósági ház és börtön) épülete
- Szentesi úti szélmalom (2434 hrsz.) A szélmalom összedőlt, jelenleg romjai láthatók csak
- Talányi-ház, a volt Mátyás Pince étterem épülete (3545 hrsz.). Az osztrák származású tulajdonos 1870-ben építette fel a Mátyás király úti impozáns lakóházat. Homlokzata a bástyákban végződő kiugró falpillérek, keleties ablakkeretek teszik egyedivé az épületet. Az épület a magyar romantikus építészeti stílus egyetlen kunszentmártoni alkotása.

39. kép: Felsővárosi Szentlélek kápolna, a Szent Márton Katolikus templom, a Zsinagóga épülete




Forrás: saját fénykép

Helyi településképi védelem alatt áll – többek között – a Kossuth L. utca, és helyi védeltséget élveznek az utcán kétoldalt lévő történetileg, építészetileg kiemelt jelentőségű épületek, építmények (Mátray téglagyár termékeinek szépen kivitelezett megjelenése az épületek homlokzatán).

Kunszentmárton emlékhelyei, emlékművei a Köztársaság téri közparkban, és a település főutcája mentén lévő közterületeken, zöldfelületen található.

40. kép: Helyi építészeti érték védelmet élvező Almásy kastély Kungyalun, és téglahomlokzatú, eklektikus stílusban 1906-ban (polgári lakóházként) épült, jelenlegi Bíróság épülete



Forrás: saját fénykép

1.12.3.2. Nemzeti és nemzetközi természetvédelmi oltalom alatt álló vagy védelemre tervezett terület, érték, emlék

A település igazgatási területén nemzeti parki terület és európai jelentőségű, országos jelentőségű természetvédelmi területek, valamint a törvény erejétől fogva védett természeti területek, természeti értékek egyaránt megtalálhatóak. (Az egyes védelmi célú területek átfedésben vannak egymással.) Az OTTrT szerint és a megyei szintű területrendezési tervben foglaltak alapján a város igazgatási területe a védett természeti terület övezetébe (Hármas-Körös folyó és ártere) sorolja.

41. kép: A Körös-Maros Nemzeti Park határát jelölő tábla a városi sétány mellett, a Körös gát koronáján



Forrás: saját fénykép

Európai közösségi jelentőségű természetvédelmi rendeltetésű területek a Natura 2000 területek

Kiemelt jelentőségű különleges természet-megőrzési területek

Kunszentmárton külterületét két természetvédelmi igazgatóság is felügyeli. A **Hortobágyi Nemzeti Park Igazgatósága** mint területileg illetékes természetvédelmi hatóság és táj-és természetvédelmi kezelő. Feladata az európai közösségi jelentőségű természetvédelmi rendeltetésű területekről szóló 275/2004. (X. 8.) Korm. rendelet alapján az Európai Közösségek Natura 2000 hálózatába tartozó, a (kihirdetett, illetőleg kijelölt területeken előforduló), közösségi jelentőségű, valamint kiemelt jelentőségű közösségi élőhelytípusok, és az ott élő állatok és növények élőhelyének megóvása, a biológiai sokféleség fenntartásához a biodiverzitás megőrzéséhez szükséges szabályok, megállapítása, betartatása a város közigazgatási területén. [45/2006. (XII. 8.) KvVM rendelet megerősítette a kijelölt területek védelmét.]

Ennek megfelelően kiemelt jelentőségű különleges természetmegőrzési területek **HUHN20152** számon nyilvántartott és **a Kunszentmárton-Öcsöd Bábockai legelő** nevet viselő európai közösségi jelentőségű területek az alábbi

044/11, 044/12, 044/13, 044/15, 044/16, 044/18, 044/2, 044/22, 044/4, 044/41, 044/42,
044/43, 044/44, 044/45, 045, 046, 047, 048/2, 048/3, 048/4, 048/5, 048/6, 048/7

helyrajzi számon nyilvántartott területek.

Európai közösségi jelentőségű természetvédelmi rendeltetésű területek továbbá a 14/2010 (V.11.) KvVM rendelet alapján a **Hármas-Körös** elnevezésű, **HUKM20017** területkódú kiemelt jelentőségű különleges természetmegőrzési területek. A **Körös-Maros Nemzeti Park Igazgatósága**, mint területileg illetékes természetvédelmi hatóság és táj-és természetvédelmi kezelő felügyelete alá tartozik a folyó teljes Kunszentmárton igazgatási területét érintő hullámtere, nagyvízi medre. Ezek az alábbi helyrajzi számon nyilvántartott területek:

0292, 0293, 0294/1-2, 95, 0296, 0297, 0342/2-10, 0325, 0326, 0327, 0351 – 0365, 0367 – 0372,
0382, 0379, 0426, 0427, 0428, 0429/2-7, 0430, 0575, 0576/1-2, 0577, 0578, 0579/1-2, 0580,
0581, 0582, 0583, 0584/1-2, 0585 – 0593, 0594/3, 0594/4-5, 0595, 0628, 0629/1-2, 0630,
0631, 0632, 0636, 0637, 0638, 0639/1-2, 0659 – 0664, 0668, 0669, 0670/1-2, 0671, 0594/2.

A kijelölés alapjául szolgáló élőhelyek:

- 1530 Pannon szikes sztyeppék és mocsarak
- 6250 Síksági pannon löszgyepek

A kijelölés alapjául szolgáló fajok:

- mocsári teknős (*Emys orbicularis*)
- réti csík (*Misgurnus fossilis*)
- vöröshasú unka *Bombina bombina*
- közönséges tarajosgöte *Triturus cristatus* és a növények közül a kifestéskű ászát *Cirsium brachycephalus*

A védett területek teljes egészében az országos ökológiai hálózathoz tartoznak, ökológiai folyosóként vannak nyilvántartva.

Országos jelentőségű, egyedi jogszabállyal védett természeti terület

A településen külön jogszabállyal védett, országos jelentőségű természetvédelmi oltalom alatt álló terület a Hármaskörös folyó és hullámtere, a hozzá kapcsolódó ártéri rét és az általa körbezárt természetközeli- és ültetett erdőterület, mely a **Körös-Maros Nemzeti Park Igazgatóságának** felügyelete és természetvédelmi kezelése alá tartozik. (3/1997. (I.8.) KTM rendeletben nyert létjogosultságot.)

Az utóbbi természetvédelmi park létrehozásának célja a Körösök és a Maros vízrendszerén kialakult jellegzetes tájszerkezet természetes és természetközeli erdők, árterek, időszakosan vízborított területek, holtágak, mocsarak növénytakarásainak és állatvilágának megőrzése, és a vonuló állatok, madarak védelmének biztosítása.

Kunszentmárton közigazgatási határában az alábbi helyrajzi számú területek tartoznak a Körös–Maros Nemzeti Park területéhez:

0292, 0293, 0294/1-2, 95, 0296, 0297, 0342/2-10, 0325, 0326, 0327, 0351 – 0365, 0367 – 0372, 0382, 0379, 0426, 0427, 0428, 0429/2-7, 0430, 0575, 0576/1-2, 0577, 0578, 0579/1-2, 0580, 0581, 0582, 0583, 0584/1-2, 0585 – 0593, 0594/3, 0594/4-5, 0595, 0628, 0629/1-2, 0630, 0631, 0632, 0636, 0637, 0638, 0639/1-2, 0659 – 0664, 0668, 0669, 0670/1-2, 0671, 0594/2.

A város külterületének nagy értéke a rendkívül gazdag élővilága. A Körös-hullámtéren a folyószabályozás során létrejött ártéri táj, amely vízépítési emlékeivel, élővilágával a város sajátos, jellemző tájértéke. A tölgy-köris-szilesek ma már csak a magas ártereket tarkítják maradványerdőként. A hullámtéri galériaerdőket gazdag cserje- és gyepszint jellemzi. A fehér nyárfáira és fehér füzeire fölkapaszkodik a táj jellegzetes kúszócserjéje, a ligeti szőlő.

A folyó ártere számos értékes állatfajnak nyújt életteret. A Körösök vidéke ma is kiemelt jelentőséggel bír a vándormadarak életében. Gyülekező és táplálkozó területként, a jeges időszakban pedig telelőhelyként szolgál a vonuló vízimadaraknak. A növényzettel dús vizeken két kacsafaj költ: a kékcsőrű réce és a barátréce.

A morotvák állatvilágából a réticsíkot a különböző götte és békafajokat, valamint a megfogyatkozott mocsári teknőst érdemes megemlíteni. Talajszinten valamennyi fészkelő vadrécefaj, vízszegélyeken a vöcsökfélék és nádi énekesek több faja található. A lombkorona szintre jellemzőek a gém félék, fatörzsszinten az odúlakó baglyok, harkályok, búbosbanka félék, seregély, kerti rozsdafarkú.

Vonatkozó jogszabály még a 13/2001. (V. 9.) KöM rendelet, az Európai Közösségben természetvédelmi szempontból jelentős növény- és állatfajok közzétételéről, és az 1996. évi LIII. Törvény a természet védelméről.

42. kép: Nagy-ér partja kunhalom és helyi természeti értékként védett piramistölgy fasor az Nádor utcai-temető kertben



Forrás: saját fénykép

Ex-lege (a törvény erejénél fogva) védett területek

Kunhalmok

A kunhalom gyűjtőfogalomba tartoznak a sírhalmok (kurgánok), tellek (lakódombok), őrhalmok és határhalmok a Természetvédelmi Törvény (23.§) hatályba lépése -1997. január elseje óta védettek, a kunhalom fogalom meghatározása csak a törvény 2003-ban történt módosításával: „a kunhalom olyan kultúrtörténeti, kulturális örökségi, tájképi, illetve élővilág védelmi szempontból jelentős domború földmű, amely kimagasodó jellegével meghatározó eleme lehet a tájnak”. A kunhalmok tájképi- és élővilág védelmi értékkel rendelkeznek. A terület természetes állapotára jellemző növénytakasulások (pl.: löszpusztagyep), vagy azok különböző mértékben degradált maradványai, valamint az ezekhez kötődő állatvilág maradtak fenn a területükön. A kunhalmok természetesen kultúrtörténeti, régészeti, néprajzi stb. jelentőséggel is rendelkeznek, amelyek feltárásával, megőrzésével a kulturális örökségvédelem szakterülete foglalkozik (Kulturális Örökségvédelmi Hivatal, Kulturális Örökségvédelmi Szakszolgálat).

43. kép: A kunhalmok földrajzi elhelyezkedése a megyében



Forrás: Tóth Cs. 2006

A kunszentmártoni kunhalmok a település dél-keleti határában találhatóak. Dr. Tóth Albert és Dr. Tóth Csaba munkássága révén, valamint a megvalósuló M44 gyorsforgalmi út örökségvédelmi hatástanulmánya alapján (2005.) az alábbi országosan jegyzett kunhalmok ismertek a város külterületén:

- Bábocka-halom, Vágott-halom (074/3 hrsz.)

A város ÉK-i határszélén elhelyezkedő határhalom az egykori kun településről, Bábockáról kapta a nevét. Tipikus vízparti halom, gazdag régészeti anyaggal, és értékes növénytakarásokkal: löszfal-növényzet (Agropyron-Kochietum) és a zonális rétsztyepp (Salvio-Festucetum rupicolae) társulások.

- Bábocka-halom II. Bábocka-halom III. (074/5d. hrsz.)

Az előző halmot kísérő két ép állapotú kis halom, az előzőekhez hasonló régészeti leletekkel.

- Kis János halma, (0102/20 hrsz.)

Az öcsödi határuton megközelíthető halom, a közút északi oldalán.

- Gödér-halom

Az öcsödi határuton megközelíthető halom a Kiss János halmától DK-re található tetején háromszögelési ponttal. Állapota meglehetősen leromlott, részben el is hordták.

- Kettős-halom, (0275/3 hrsz.)

A Jaksori tanyáktól délre a megyehatárhoz közel található teljes egészében felszántott iker-halom.

- Köttön-halom,

A 45. számú közút keleti oldalán, attól délre kb. 1,5 km-re elhelyezkedő halom a Tiszazug legmagasabb halma. A tetején található geodéziai mérőtorony miatt jelentősen romlott esztétikai értékű, noha kultúrtörténetileg jelentős (több monda is fűződik hozzá).

- Köttön-halom II, (0257/8)

Az előbbi halomhoz kötődő annál kisebb kunhalom.

- Lengyel-halom, (094/1 hrsz.)

A Vekeri út északi oldalán, attól kb. 200 méterre álló halom, ép formájú, viszont teljesen felszántott.

- Nagy-halom, (0192/1 hrsz.)

Kunszentmártoni határcsatorna által bezárt területen elhelyezkedő szép formájú a tájból jól kiemelkedő és ezért jelentős esztétikai értéket képviselő kurgán.

- Péterszögi-halom, (0324/15c hrsz.)

A Hármaskörös péterszögi kanyarjában, a bal parti árvízvédelmi töltés lábánál a hullámtéren fekvő korábban szántott így kissé elgyomosodott kunhalom, ami szerves része a tájképnek.

- Telek-halom, vagy Kovács-halom (092/11 hrsz.)

Az Érpárti dűlő nyugati oldalán az egykori Körös-meder magaspartján elhelyezkedő erősen bolygatott felszínű régészeti feltáratlan halom.

- Nádas-halom (0150/5 hrsz.)

A város DK-i határrészén, közvetlenül a megyehatáron található ép formájú, felszántott halom.

Kunszentmárton 7/2015. (V.01.) Az épített és Természeti környezet értékeinek helyi védelméről szóló rendelete a fent említettek mellett az alábbi kunhalmok védettségét tartalmazza.

A kungyalui határban (Tiszazug) található kunhalmok:

- Kungyalui halom, Ivánka halom, Kékes dűlő, Csukati dűlő, Bate-halom

Kunszentmárton szentesi-öcsödi határrészein (Körösszög) található kisebb méretű kunhalmok:

- Vágott halom, Radics halom, Külső Ecser partja, Nagy Jaksor-érpárt Veker-éri főcsatorna partja, Nagy-ér partja, Nagy-éri főcsatorna partja, Telek parti dűlő

Ezek a halmok részben alacsonyak és a folyamatos mezőgazdasági művelés miatt az erózió következtében lekopottak, (alig láthatók), részben jellegüket megőrző, kimagasló, de művelt (erdő, vagy szántó hasznosítású) kunhalmok. Kis hányaduk őrizte csak meg karakteres formáját és értékes, az egykori Alföldet jellemző ligetes táj löszgyep növényborítottságát.

Ex-lege védett szikes gyepek a Csukati részen 0647/12 d, b, c helyrajzi számú területrészekben, valamint a 0649/12, 0649/20, 0649/21 helyrajzi számú területeken nyilvántartottak.

A szikes puszták állatvilága tavasszal a leggazdagabb, különösen ott, ahol kisebb-nagyobb tavacsok, időszakos vizek is fellelhetők. A bogarak közül feltűnőek a gyalgcincér fajok. A szikfoltokon a fémes labdacsbogár sokszor tömeges megjelenésű. Az időszakos sekély vizekben, tócsákban a levéllábú rákok tartózkodnak.

44. kép: A szentesi út mellett, a Jaksori tanyánál, és Istvánházán található keresztek



Forrás: saját fénykép

45. kép: A Köttön utca és a Körös parti sétány találkozásánál lévő kereszt, a gyalui volt iskola mellett lévő harangláb és Feszület, valamint a Köttön-majornál látható kőkereszt



Forrás: saját fénykép

A Nagykunság más településeihez hasonlóan Kunszentmárton közigazgatási területén is sokféle láthatók kőkeresztek, egyházi témájú szobrok. A határban útelágazásoknál, a városban, és a hozzá kapcsolódó egyéb lakott területén belül (Kungyalu, Istvánháza) is megtalálhatók a törvény erejénél fogva védett kőkeresztek, épített táji értékek.

Tájképvédelemi terület a belterület nyugati határát jelentő Hármaskörös folyó vízfelülete, nagyvízi medre.

Kunszentmárton város településképi rendelete értelmében helyi természeti értékvédelem alatt áll a Nádor utcai temető piramis tölgyekből álló fasora.

46. kép: A város védettséget élvező táji képe



Forrás: saját fénykép

A fentieket kiegészítő jogszabály a 13/2001. (V. 9.) KöM rendelet a védett és a fokozottan védett növény- és állatfajokról, a fokozottan védett barlangok köréről, valamint az Európai Közösségben természetvédelmi szempontból jelentős növény- és állatfajok közzétételéről, és az 1996. évi LIII. Törvény a természet védelméről.

A természetvédelem alatt álló területek határait a **TJ – 1** tervlapon tüntettük fel.

47. kép: Az ökológiai folyosók folytonosságát biztosító erdősáv a szentesi határban



Forrás: saját fénykép

1.12.3.3. Ökológiai hálózat

Az **ökológiai folyosók folytonossága biztosításának** jelentősége, a település határában mozaikosan elhelyezkedő természeti területeket, élőhelyeket (nedves réteket, vízpartokat, erdőfoltokat) fasorokkal, mezővédő erdősávokkal összekötve, ezek a védett területek helyi ökológiai hálózatot alkotnak. Az OTTrT szerint és a megyei szintű területrendezési tervben foglaltak alapján a város igazgatási területe az országos ökológiai hálózat övezetébe sorolt. Területén ökológiai (zöld) folyosó húzódik. A Hármas-Körös folyó és nagyvízi medre, hullámtere, valamint Bábockai legelő, és a kungyalui szikes tavak területe tartozik ide. Az említett területeket a TJ-1 tervlap látatja.

1.12.4. Tájhasználati konfliktusok és problémák értékelése

- Védett természeti érték megőrzése és az egyéb tájhasználat:

A kunhalmokat veszélyeztető, emberi tevékenységből adódó káros hatások közül az alábbiak emelhetők ki.

- Intenzív mezőgazdasági művelésből adódó káros hatások: a kunhalmokat (a halom-test épségét és magasságát) a legtöbb esetben és legnagyobb mértékben a szántásból és egyéb

mezőgazdasági talajmunkákból adódó erózió pusztítja. A kunhalmok élővilágát veszélyeztetik a környezetében végzett növényvédelmi, tápanyag utánpótlást biztosító munkálatok.

- Anyagnyerő helyként való használat: sok esetben a kunhalom (és a természetvédelmi szempontból értékes élőhely) roncsolását a halom-test anyagának elhordása okozza. (Köttön halom)
- Túllegeltetés gyepvel borított kunhalmokon: az összefüggő gyep felszakadozását, természetvédelmi szempontból jelentős élőhely degradációját, gyomosodását, a tájképi érték csökkenését, a halom-test gyorsabb pusztulását idézheti elő.
- Illegális leletkeresés, ásatás: e tevékenységgel a kunhalmok kultúrtörténeti, régészeti értékei károsodnak, semmisülnek meg, halom-testen előforduló értékes élőhelyeket, valamint a kunhalom tájképi értékét is károsítják az elkövetők.

Továbbiak:

- Közlekedési utak fejlesztése (M44 gyorsút) és a táji környezet védelme, a földmunkák során a domborzat, a védett tájkép jelentős változása (Kőrös-híd, többszintű útkereszteződésekhez vezető földművek építése).
- Megélhetést jelentő földművelés, állattartás valamint a táj természetes „érintetlen” szépségét megtartó törekvések (természetvédelmi oltalom alatt lévő, Natura 2000 védettségű gyep, legelők).
- A holtágak gazdasági hasznosítása (víztározás-öntözés, belvív-befogadóhely, horgászturizmus, üdülőházak sora) és a holtágak partjainak vízállásos, természetközeli állapotának fenntartása között.
- Az turisztikai és rekreációs célokat szolgáló tevékenységek és a fészkelőhelyek, és élőhelyek zavartalanságának biztosítása.
- A turisztikai és rekreációs célokat szolgáló tevékenységek és a gazdaságot, ipari fejlesztést, munkahelyteremtést szolgáló beruházások szomszédsága (Csengedi holtág, közlekedé fejlesztése, iparterület közelsége)
- Belterület közvetlen szomszédságában, a hullámtéren létesített zöldfelületi elem (szabadidő-park) rendszeres használata és a vízügyi területen érvényes kezelési és törvényi eljárások alkalmazása.
- A település környezetében található, illetve a belterületén lévő használaton kívüli majorok romló állapotú épületei, ipari létesítmények elhagyott építményei, rendezetlensége és az előnyös településkép kialakítása, megőrzése. (Istvánháza üzemi területei, a volt téglagyár, betonelem gyár területe, Szentesi út mente)
- Az anyagnyerő helyek, agyaggödrök rendezetlensége, gyomfajokból álló növényzete.

48. kép: Felhagyott mezőgazdasági állattartó telep a Jaksor-parti részen, valamint az M44 gyorsút részeként épülő új Kőrös- híd a Hármaskőrös felett a Csengedi holtág közelében



Forrás: saját fénykép

- Mezőgazdasági művelésből, állattartásból adódó környezeti terhelés.
- Mezőgazdasági hasznosítás, belvízelvezetés és a gyep fenntarthatósága, védelme.

- Mezőgazdasági tájhasználat során a gazdasági szempontok (szántóföldek hozamának növelése) érdekében történő talajerő-utánpótlás és a kívánatos kemikális környezetterhelés csökkentése.
- Kertészek (kiskertek, gyümölcsösök) az Érpárt táji jellegzetesség megtartása (célszerű és hasznos fenntartása, újrahasznosítása, újratelepítése), és az amortizálódó, területrészek, gazdaságtalan termelési lehetőségek miatti összefüggő rendezetlen (ugarterületek) kialakulása.

49. kép: A Csengedi holtág partja és vízfelülete, a Nagy-éri szivattyúház, valamint a helyi építészeti értéként védett Almásy uradalomhoz tartozó magtár és közvetlen környezete Kungyaluban



Forrás: saját fénykép

- A tájban megjelenő, intenzív kertészeti művelésű területek (fóliasátras termesztés és természetes táji környezet fenntartása, megtartása) és a
- felhagyott fóliasátras művelésű területek tájképi megjelenése, a természetjáró turizmus élénkítése, szabadidős programok bővítése (Ér-part).
- Legeltetés helyett istállózó állattartás.
- Illegális hulladéklerakás.
- Idegenhonos növényfajok inváziója, gyomfajok megjelenése, terjedése, valamint a legeltetés és a kaszálás hiánya miatt a legelők cserjésedése, erdősődése.

1.13. ZÖLDFELÜLETI RENDSZER VIZSGÁLATA

1.13.1. A települési zöldfelületi rendszer elemei

Kunszentmárton belterülete a Hármaskörös kanyarulata mentén a folyó bal partján terül el. Zöldfelületi rendszerét a Körös hullámterének természetközeli vegetációja, a jelenlegi utcahálózat fasorai, a kulturáltan, igényesen kialakított, válogatott növényanyagú, dekoratív közkertek és közparkok, valamint a település határán fellelhető volt anyaggyerő helyek (agyag és vályogvető gödrök), volt vízfolyások kiszáradt medreinek ligetes, dús növényzete, és egyaránt jellemzik.

A település biológiailag aktív felületeinek nagysága a belterület méretéhez képest is jelentős. (növényzettel borított zöldterületek ligetes-fás területei). A lakosságot szolgáló, minőségi, kondicionáló zöldfelületek aránya a beépített területekhez és a lakosság létszámához képest megfelelő.

Az utóbbi években a településen lévő közterületek rehabilitálására, revitalizálására kiírt európai uniós pályázatok hatására új zöldfelületi elemek létesültek (játsszótér), illetve a meglévő zöldfelületek új funkciókkal bővültek. (kisebb közösségi rendezvények tartására is alkalmas pihenőhelyek kialakítása). Ennek kapcsán épült meg az Epreskerti gyermekjátsszótér, valamint a Széchenyi lakótelepi gyermekjátsszótér a Szent Anna Katolikus Óvoda előtti zöldterületen. Az Önkormányzat saját beruházásában pedig a Régi Híd lábánál lévő zöldterületen a fiatalok számára stnetwork aut pálya került elhelyezésre.

1.13.1.1. Szerkezeti, kondicionáló szempontból lényeges valamint a zöldterületi karaktert meghatározó elemek

Egy település zöldfelületi rendszerét *területi és hálózati elemek* alkotják. Területi elemek a közhasználatú zöldfelületek és a jelentős zöldfelületi intézmények, a jelentős zöldfelülettel rendelkező intézmények kertjei megjelenésükben, területi nagyságukban, és a település életében betöltött szerepükben igen eltérőek. A zöldfelületi rendszer hálózati elemei a város utcáit kísérő növényzet. (fasorok, virágágyak, sövények, stb.).

A település zöldfelületi rendszerének hármaskörös funkciója van: ökológiai-, használati érték, és vizuális-estétikai jelentősége van.

- A zöldfelület **ökológiai szempontból** előnyösen módosítja a helyi klíma alakulását. Előnyösen befolyásolja a település hő- és vízháztartási viszonyait, valamint a levegő-szennyezettséget és a zajhatások mértékét is csökkenti. Kedvező környezetminőségét biztosítanak a településen élőknek.
- A zöldfelületek **vizuális, esztétikai hatása**: a dekoratív növényzettel borított közparkok, közkertek, a fásított utcák hozzájárulnak a kedvező településképi kialakításához. (pl.: elfedik az előnytelen megjelenésű területrészeket, ipari-, gazdasági használatú, vagy a rombolt területeket). Az utcafásítások „zöld folyósói” a település zöldfelületei elemeit fűzik egybe, valamint a település területrészeit a szomszédos külterület biológiailag aktív felületeivel kapcsolják össze.
- **Használati érték** szempontból a zöldfelületek értékét kertberendezési tárgyak, (utcabútorok, közvilágítás, ivó-kutak, kerti burkolatok, stb.) mennyisége, minősége, elrendezése, valamint a zöldfelületen folytatható **rekreációs tevékenységek** sokfélesége (pihenés, sportolás, játék-szórakozás, stb.) határozzák meg.

Kunszentmárton zöldfelületi elemei megjelenésükben, területi nagyságukban, a város életében betöltött szerepükben igen eltérőek, ezért a települési zöldfelületi elemeket földrajzi elhelyezkedésük szerint soroltuk **Városmagközpont, Felsőváros, Alsóváros** zöldfelületei csoportokba. A település igazgatási területéhez tartozó **Kungyalu zöldfelületi elemei** a földrajzi távolság miatt nem kapcsolódnak szervesen Kunszentmárton belterületi zöldfelületeihez. Kunszentmártonhoz tartozó Istvánháznak jelenleg nincs értékelhető zöldfelületi eleme.

A fenti területi csoportokon belül a zöldterületeket jelentőségük, közhasználatuk, kialakításuk és növényzetük minősége, valamint a terület fenntartás gyakorisága, a zöldterület nagysága alapján rangsoroltuk.

A városközpont zöldfelületei

1. Köztársaság tér zöldfelületei: országzászló és környezete, játszótér, sétáló utca, pihenőkert, Trianoni emlékmű környezete, katolikus templom környezete
2. Mátyás király utca és a Deák F. utca között lévő zöldfelület, közterület
3. Közintézmények kertjei, gimnázium kertje, múzeum kertje
4. Körös-parti sétány
5. Körös-parti szabadidő-park

50. kép: A Köztársaság-tér felújított északi parkrésze



Forrás: saját fénykép


Közhasználatú, település szintű közparkok, közkertek

1. Köztársaság tér és zöldfelületei

a település kertépítészeti legértékesebb, közhasználatú zöldfelülete. A város igazgatási központja Kunszentmárton egyik zöldfelületi központja is. A történelmi településmag a jelenlegi városközpont a folyómeder magas, partos részén található. Kunszentmárton főtere hagyományosan négyzetes alakú. A település történelmi központját különböző korokban épült, többszintes eltérő megjelenésű és rendeltetésű épületek keretezik (áruház, szolgáltatóház, igazgatási intézmények, járási hivatal, városháza, iskola, lakóházak, templom). A város főterét a Mátyás király utca, Kerületház utca, a Sétáló utca, és a Körös-parti sétány, a Plébánia épülete határolja. A központi park zöldterületét a város főútja (Kossuth L. utca) osztja két részre. Az útfelület északi oldalán terebélyes fák alatt központi, kiemelt helyen az **országzászló** kapott helyet. Körülötte betonelem felületű sétautak és pihenőpadok a gyalogutat követő, alacsony virágzó cserjesövények, egynyári virágágyak.

Játszótér alacsony zöld kerítéssel és gondozott cserjesövényvel, széles, burkolt gyalogúttal körbevett, színes, korszerű játszószerekkel felszerelt biztonságos gyermekkert. A játszótéren kívül a bejárat közelében ivókút, kerékpártároló helyek is növelik a parkrész komfortját.


51. kép: A Köztársaság téri játszótér



Forrás: saját fénykép

A **Sétáló utca** (Deák Ferenc utca korábbi folytatásaként átalakított) betonelem burkolata vezet a középiskola épületéhez. Kiemelt ágyásokban talajtakaró és örökzöld cserjék, évelők kerültek. Alacsony, ideillő stílusú, korunk építészetét tükröző üzletsor választja el a gyalogos és csillapított forgalmú közlekedési területet a zöldterülettől. Az utca tengelyével párhuzamosan öntöttvas szerkezetű kerti padok, kandeláberek és vérszilva fák, oszlopos örökzöldek vezetik a tekintetet. Az utcácska közepén a szolgáltatóház üzletei közötti a játszótérre nyíló átjáró tengelyében lépcsőzetes talapzatú leányalakot formáló szobor került.

52. kép: A sétáló utca Kossuth utcai és Rákóczi utcai torkolatai



Forrás: saját fénykép

A teret körbejárva a Rákóczi utca folytatásaként a Batthyány utca és a Kerületház utca között beszögelésekkel, négyzetes teresedésekkel változatossá tett betonelem burkolatú **pihenőkeret** alakítottak ki. Az egyszerű szerkezetű, fa ülődeszkázatú, padok határolják a burkolt felületeket az emeletes lakóház előtt. A teresedéseket kiemelt, téglaborítású kör alakú virágágyások színesítik. A Kerületház utca hosszában parkoló-helyek, fasor, pihenőhelyek és padok keretezik a központi zöldfelületet. A park közlekedési eszközökkel történő megközelítését a Kossuth L. utca mentén található parkolóhelyek, valamint a tér több pontján elhelyezett kerékpár tárolók biztosítják.

53. kép: A közpark pihenőkertje és a sétáló utca középső része



Forrás: saját fénykép

Az északi parkrész növényzete ligetesen telepített koros, terebélyes fákból, idősebb fenyőkből és cserjecsoportokból, évelő és egynyári virágágásokból áll. Platánok, koros kőrisfák, cukorjuhar fák alatt aranyvesszőcsoport, távolabb lucfenyők, keleti tuja, szürkelevelű jegenyefenyő, A gyepterület és a virágágások gondozottak. Íves és egyenes vonalvezetésű betonelem burkolatú sétautak fűzik egybe a közpark különböző használatú tér-részeit. Az utak mentén, azok vonalát követő alacsony sövények (különböző gyöngyvessző cserjék, madárbirsek) az átláthatóságot nem zavarva, teszik változatosabbá, dekoratívabbá a kertépítészeti megújított közparkot.

54. kép: A parkban lévő idős kőrisfák és Nepomuki Szent János szobra a Köztársaság téren, háttérben az országzászló körüli teresedéssel




Forrás: saját fénykép

A közpark déli részén magasodik a műemlék késő-barokk Szent Márton templom épülete, mellette a Plébánia épülete és kerítésének falazata. Az egyházi épületet igényesen kialakított vörös téglaburkolat öleli körbe. A templomot, a Mátyás király utca felől egyházi ihletésű helyi védett szobrok (Pieta, Szentháromság szobor), emlékoszlopok és szép lombosított idős fák keretezik. A parkfelújítás során a Szentháromság szobor környezetét pihenőpadokkal, évelőágásokkal tették szebbé. A főút felől a Városháza épületével szemben kerek medencéjű szökőkút uralja a teret. A Köztársaság téren lévő díszkút emblemikus díszje a városnak. Az egykori piactéren 1891-ben állították a város első fűrt ártézi kútját, mely közikifolyó fölé 1899-ben nyarán egy rusztikus kőmedencét emeltek, és felhelyezték Cerest, a római mitológia istenasszonyát ábrázoló szobrot. A szökőkút műszaki állapota az eltelt évtizedek alatt jelentősen leromlott, mely visszatérő üzemeltetési problémákat okoz, ezért az Önkormányzat pályázat keretében kívánja a szökőkutat felújíttatni. Mellette szabályosra formázott cserjesorok, elterülő örökzöldek és háttérben juharfák, platánok, kőrisfák erdei fenyők állnak sort. A Szent Márton Római Katolikus Templom oldalánál kiemelt helyen (dombon) látható az I. Világháború

elcsúszott emlékeztető szobor, melyet az Önkormányzat pályázat keretében 2017. évben újított fel. Öreg, festői törzsű, ágrendszerű és lombosított szomorú kőris hajlong az idevezető gyalogút mellett. A templom plébánia felé néző oldalán magas kőrisek, nyírfák és oszlopos örökzöldek állnak őrt a templom szomszédságában.

55. kép: A katolikus templom és a szökőkút környezete a Köztársaság téren



Forrás: saját fénykép

A városközpont zöldfelületeihez sorolható a régi járási hivatal épületével szemben lévő (a jelenleg használaton kívüli étterem szomszédságában) a Köztársaság tér növényzetével egybeolvadó közpark. Ez a zöldfelületi elem köti össze a város zöldfelületi központját a „természetes” állapotú természetvédelmi területként jegyzett Kőrös-ártérrel, a folyóparttal és a védgáton igényesen kialakított, burkolt gyalogos- és kerékpáros forgalmat bonyolító sétánnyal. Megtalálható itt az 56-os kopjafa emlékmű és a Szent Mártonra emlékező faszobor, a Trianon-emlékhely is.

56. kép: A Szentháromság szobor környezete és a Plébánia épülete



Forrás: saját fénykép

A hídról levezető út két oldalán fagyalsövénnyel óvja a közlekedőket. A sétány felől fából készült kerti asztalok-padok és hulladékgyűjtők szolgálják a pihenni vágyókat. A közelmúltban szabadtéri sporteszközök kerültek a kamaszkorúakat is vonzó kis játszótérre. Beljebb szép habitusú értékes növény-összetételű facsoportok, cserjefoltok tarkítják a rendszeresen karbantartott gyepet. A teljesség igénye nélkül fellelhető itt török mogorófa, vérszilva, hársfa, korai juhar, gyertyán, aranyvessző, vöröslevelű sóska, borbolya, „többemeletes” üde kúszóboróka és selyemfenyő.

57. kép: Parkrészlet és sportos játszóhely, távolabbi pihenő padokkal és asztalokkal



Forrás: saját fénykép


58. kép: A most kihajtó, szabályos lombozatú gyertyán és a még lombtalan szomorú kőris



Forrás: saját fénykép

2. A Mátyás király utca és a Deák Ferenc utca közötti közterület plébániával szomszédos területen található. A teret határoló utcák szélén parkolók kerültek kialakításra. Nem szerencsés, hogy a parkolók és a közpark burkolata azonos színezésű és formavilágú, mert így „határtalanná” válik a park burkolata. A közterület talán túlzott mértékű betonelem burkolatában hangsúlyos elemként szerepelnek a korábbi piaci forgatag fölé hajló természetes fák és az azok rendszerébe telepített fiatal hársfák. A burkolatból szigetként kiemelkedő vegyes (örökzöldek, cserjék, évelők) beültetésű növénykazetták csak később, a növényzet fejlődésével válnak igazán díszítő értékűvé. Az egyházi területtől magas, dekoratív falazott kerítés határolja el a közpark gyepfelületét. A telepített növényállomány igényes összetételű. Változatos lombszínű és formájú örökzöldek (gömb és oszlopos tuják, tarkalevelű kúszóborókák), színesedő lombozatú fák (gömb szivarfa, Raywood kőris), virágzó és illatos cserjék (tarkalevelű ezüstfa, kikeleti bangita) alkotják a park növényzetét. A közpark kertberendezési tárgyai (padok, kandeláberek, hulladékgyűjtők, virágtartók, stb.) színezésükben, stílusukban visszafogottak, ideillők. A virágtartókban nyáron tarka egynyári virágok színesítik a nagy szürke, burkolt teret.

59. kép: A tér látványa a Deák Ferenc utca és a Mátyás király utca felől nézve



Forrás: saját fénykép

Korlátozott közhasználatú, jelentős zöldfelülettel bíró intézményi zöldfelületek

3. Az oktatási és közintézmények kertjei korlátozott használatú, illetve nem közhasználatú zöldterületek, de kialakításuk minősége, megjelenése, látványa része a város zöldfelület-kultúrájának. A Kossuth Lajos utca belvárosi szakaszának mindkét oldalán megtalálható intézmények (ügyészség, rendőrség, orvosi szakrendelő, középiskola, stb.) kertjei rendezettek, gondozottak. Helyenként az új épületek körül még hiányzanak a növénycsoportok, máshol a koros, széptermetű fenyőfák takarják az épületeket. Az iskolakertek sportterülettel, zsbongóval, pihenőpadokkal ellátottak, kertjeik a rendszeres intenzív használat miatt nehezebben fenntarthatók. A Helytörténeti Múzeum (a Nagykunság egykori börtöne) a város legrégebb épületei közé tartozik. Kertje lombos fákkal árnyékolta.

60. kép: Általános iskola és a tér másik oldalán lévő szobor környezete



Forrás: saját fénykép

Sajátos zöldterületek

4. Kőrös-parti sétány egyedi jellegű közhasználatú zöldfelület. A Kőrös-hídtól déli irányban a Madách utcáig húzódó, egységes burkolatú, változó szélességű zöldterülettel kísért zöldfelületi elem. A folyó védgátjaként is szolgáló, vörös klinkertéglával burkolt, gyalogos és kerékpáros forgalmat bonyolító vonalas létesítmény. A mellvéden kandelábersorral, helyenként pihenőkkel, padokkal kiegészített betonelem burkolatú sétány. Az utat kísérő zöldsáv, változó kialakítású, növényanyagú (főként gyepterület, egy-egy cserjecsoporttal, néhol lombos fával beültetett) és eltérő fenntartású terület.

61. kép: A Körös-híd és a gáton lévő gyalogossétány látképe a megáradt folyóval



Forrás: saját fénykép

Korlátozott közhasználatú zöldfelületek

5. Körös-parti szabadidő-park

A sétány folytatásaként a Kossuth Lajos útról aszfalt úton, a gát oldalában lefelé haladva a folyó hullámterén a 2014-ben létesített közösségi terület: szabadidő-park található kisméretű, füves sportpályával, nomád vízitúra táborhellyel, kiépített tűzrakó-helyekkel, kishajó-kikötővel. Magas vízállás idején a folyómederből kilépő Hármaskörös miatt zöldfelületi használati értéke korlátozott.

Felsőváros zöldfelületei

1. Erzsébet liget – Szabadidő-, sport-, és művelődési központhoz kapcsolódó területek zöldfelületei, játszótér, szabadtéri burkolt sportpálya
2. Széchenyi lakótelep zöldfelületei, játszóterei
3. Felső temető zöldfelülete
4. Oktatási intézmények kertjei: Szakközépiskola kertje, Széchenyi lakótelepi általános iskola kertje, Óvoda és bölcsőde kertje,
5. Református templom és a parókia kertje
6. Autóbusz állomás parkja
7. Vízmű zöldterülete

Közhasználatú, település szintű közparkok, közkertek

1. Az Erzsébet liget zöldfelülete magába foglalja a József Attila Könyvtárat és a Dani Margit Sportcsarnok és szabadidőközpont épületegyüttesét, a játszóteret és a Kossuth Lajos utca kanyarulatával határolt közpark területét.

62. kép: A Kossuth utca mentén, a Felső temető és középiskola előtti parkrészlet



Forrás: saját fénykép

Az épület körbejárható, széles, kétoldalt nyírt cserjékkel, évelőágyásokkal, talajtakaró cserjékkel szegélyezett betonelem burkolat övezi. Előnyös, hogy a látogatók számára megfelelő mennyiségű, esztétikus megjelenésű kerékpártároló helyet biztosítottak a burkolaton, úgy hogy a gyalogforgalmat nem akadályozzák.

Az autóval érkezők részére a Rákóczi utca, Kossuth Lajos utca mentén létesített burkolt parkolóhelyek állnak rendelkezésre. A ligetes, füves területet a háttérként a temető téglafal kerítése és a gyalogjárdát kísérő fiatal, gömbkoronájú fák sora és a középiskola előkertjének növényzete határolja.

63. kép: A Könyvtár előtti pihenőpark a szoborral, az épületegyüttes Erzsébet liget felőli, valamint a Dani Margit Sportcsarnok felőli bejárata



Forrás: saját fénykép

A **Dani Margit sportcsarnok** mellett burkolt, labdafogó hálóval, mini kapuval felszerelt labdázó tér kerítését a „rongálásbiztos” szerkezet ellenére is csúnyán felfeszítették, lehangoló a látvány, de a játéktér használható állapotban van. A szomszédos korszerűen kialakított **játszóterén** a kisebbek számára homokozó, hinták, kombinált játszóvár, a nagyobbak részére görkorcsolya és gördeszka-pálya került kialakításra. A két területrészt alacsony fakerítés és cserjesövény választja el. A pihenőpadokat a fiatal fák közelébe helyezték. Ugyanitt a mérkőzések, rendezvények alkalmával az idelátogatók létszámához méretezett kerékpártároló számára is biztosítottak helyet. A liget gyepes területén a cserjék és a fásszárú növényzet közelmúltban történt telepítése miatt esztétikai és használati értéket még nem képviselnek; ugyanakkor az Önkormányzat TOP- Zöld Város program keretében kívánja ezen terület rehabilitációját elvégezni, mely során nemcsak a zöldfelület újulna meg, de a kisebb gyermek részére kreszpálya, a nagyobbaknak kerékpáros ügyességi pálya épülne. Értékes, idősebb növényzet a liget Malom utcai oldalán található. Felmetszett borókák, tiszafák örökzöld csoportja szegélyezi a közlekedési utat.

64. kép: A görkorcsolya és gördeszka pálya a és a játszótér



Forrás: saját fénykép

Közhasználatú, lakóterületi közparkok közkertek

2. Széchenyi lakótelep a Kossuth Lajos utca, Vásár utca, Jókai utca, Táncsics Mihály utca által határolt területen található. A többszintes többlakásos lakóépületeket, a hozzájuk tartozó garázsépületeket (garázs-sorokat) és a különböző korosztály számára létesített intézmények (bölcsőde, óvoda, iskola, anyaoththon) elhatárolt területeit, valamint a sorházak kertjeit foglalja magába a tekintélyes méretű összefüggő zöldterület. Az épületek és az intézmények, kereskedelmi egységek megközelítését belső, aszfaltburkolatú utcácskák teszik lehetővé. Látványukban, növényhasználatukban, gondozottságban igen eltérőek az egyes területrészek.

65. kép: Az épületek közötti zöldterület, és Jókai utcáról nyíló belső utcácska két oldalán látható zöldterület és garázs-sor



Forrás: saját fénykép

66. kép: A bővülő, korszerűsítendő bölcsőde folyamatban lévő építkezése, a salakos futópálya és a gyepes játéktér, szánkózó-domb



Forrás: saját fénykép

Az épületek között kisebb-néhol padokkal ellátott pihenők láthatók. Máshol a füves területen csak egy-két fát ültettek, vagy ping-pong asztalokkal felszerelt, cserjékkel, örökzöldekkel körülvett gyepes felületek találhatók (pl. Táncsics Mihály utca, Jókai utca és a Kossuth Lajos utca torkolata). A Kossuth Lajos utca, Táncsics Mihály utca felől vegyes fafajú fasorok (korai juhar, kislevelű hárs, kínai nyár, platánfa, vérszilva, szilfa, kanadai nyárfa, vadgesztenye, stb.) és cserjecsoportok (gyöngyvessző, fagyal, hóbogyó, aranyvessző) határolják a zöldterületet. A Vásár utca mentén az iskolaépület mellett egybefüggő gyepes, fátlan terület látható, salakos futópályán belül gyepes kapuval felszerelt játéktér látható, az épületek közelében mesterségesen emelt szánkózó-dombról. Kisebb méretű, labdajátékokra is alkalmas egybefüggő füves terület a Jókai utca mentén is található. Az iskolaépület és a lakóépületek közötti gyalogos átjáró mellett idős, szép formájú ezüstoffenyő csoport magasodik.

A sorházak kertjei gondozottak, a lakók eltérő ízlésének megfelelően kialakítottak, értékes növényzettel (örökzöldek, virágos cserjék, díszfák) beültetettek, amik a közterületen lévő átlagos megjelenésű növényzetet színesítik. A magas lakóházak közötti belső utcák mentén ültetett nagyra növő fák miatt az összhatás helyenként nagyon zsúfolt.

67. kép: A Táncsics Mihály utca mentén, óvoda mellett létesült korszerű játszótér



Forrás: saját fénykép

68. kép: A játszótér mellett kialakított burkolt közösségi tér, gyepes pihenő tér az óvodánál, és közösségi tér az általános iskola bejáratával szemben



Forrás: saját fénykép

A lakótelepen az emeletes házak között **játszóteret** alakítottak ki a közelmúltban. Padok, hinta, kombinált játszótér, rugós játékok található a homokos felületen. A játszótér alacsony, széles cserjesövény (madárbirs, gyöngyvessző) keretezi.

Védett helyen az élelmiszer bolt mögött, az iskola személybejáratával szemben lévő füves területen is található **kisebb játszótér**. A korszerű játszószerkezetek az előírásoknak megfelelően esésvédő burkolattal (homokkal) körülvettek. Helyet kaptak itt még a füves területen elszórtan elhelyezett faborítású kerti asztalok és padok is.

Az Önkormányzat a TOP-Zöld város projekt keretében kívánja ezen terület zöldfelületi rekonstrukcióját elvégezni. Cél, a Széchenyi lakótelep előregedett zöldfelületének megújítása, modern közterületi játszószerkezetek (idősek játszótere, extrém sport pálya) és minőségi utcabútorok elhelyezése, az egész lakótelepet átkaroló futópálya kialakítása, a csapadékvíz-elvezető csatorna rendszer hibáinak kijavítása, közlekedő felületek megújítása, illetve újjak kialakítása, meglévő parkolók helyreállítása, új parkolók kialakítása, valamint kutyafuttató kialakítása.

Korlátozott közhasználatú, jelentős zöldfelülettel bíró intézményi zöldfelületek

3. A Felső temető a Kossuth Lajos utca külső ívében található. Kisméretű téglából falazott kerítés és fiatal gömbkoronájú fákkal kísért allé-szerű gyalogjárda határolja a város felől. A Városcsúcsból érkezőket a temető országos védelem alatt álló Felsővárosi temető kápolna (Szentlélek) és az előtte álló malonyai tuják zöld oszlopai fogadják. Az országos védettség a kápolna oldalai melletti első parcella sorra és a kápolna szentélye mögötti összes sírhelyre is kiterjed. A parkolóhelyeket a helyhez méltóan kockakővel burkolták.

A sírkertet délről a Petőfi utca, keletről a mélyfekvésű, rendezetlen, vegyes állományú növényzettel fedett terület és a vasúti pályatest határolja. A temető kert ravatalozója modern kialakítású, kissé szűkös használhatóság jellemzi a sírhelyek közelsége miatt.


69. kép: A ravatalozó épülete



Forrás: saját fénykép

A sírkert gondozását szolgáló hulladékgyűjtők, vízvételi lehetőségek diszkrét módon biztosítottak. A letelepedést szolgáló padok nincsenek jó állapotban. A sírkert rendezett és számos településtörténeti és zöldfelületi értéket hordoz (síremlékek, kőkereszt). A kápolna mögött kettős oszlopos tölgyek helyenként hiányos fasora található. A síremlékek borostyánnal, elfekvő örökzöldekkel, évelő virágokkal, talajtakaró cserjékkel fedettek. Közöttük lucfenyő, malonyana tuja, rakéta boróka, kőrisfák korai juharok láthatók.

70. kép: A Felsővárosi temető kert kápolnája, kőfeszülete, oszlopos tölgy fasora



Forrás: saját fénykép

4. Oktatási intézmények kertjei közül a Szakközépiskola kertje szomszédos a sírkerttel. A Kossuth Lajos utcai bejárat és előkert gazdag növényvilágú. Koros örökzöldek, fenyőfák és magas lombos fák, terbélyes cserjék teszik az iskolaépületet az utca felől nehezen láthatóvá. Az udvaron kerékpártároló, az épületek mögött az iskola sportpályái a temetőt körülhatároló magas fal mellé kerültek. A sportpályák magas labdafogó ráccsal védettek. Az iskolakert gondozott, hangulatos zöldfelületi eleme a városnak.

71. kép: Szakközépiskola előkertje



Forrás: saját fénykép

72. kép: Szakközépiskola sporttelepe



Forrás: saját fénykép

A **Széchenyi lakótelepi általános iskola** emeletes épülete előtt kínai nyárfasor és fedetlen kerékpártároló látható a burkolt út mellett. Az épület mögötti elkerített udvaron burkolt sportpálya, futópálya és burkolt zsidobongó is, a sportpályákat török mogoró fasor árnyékában lévő kerti padok választják el egymástól. A közelmúltban korszerű, műfüves, megvilágítható focipálya is helyet kapott az iskola udvarán.

73. kép: Az általános iskolához vezető út és az épülettel szemben lévő játszóhely



Forrás: saját fénykép

74. kép: Az iskola bejárata, és sportudvara



Forrás: saját fénykép

A **Szent Anna Katolikus óvoda kertje** korcsoportok szerint sövényvel és fákkal határolt kisebb játszóhelyek. Igényesen kialakított kertrészletekben homokozó, kerti házacska, hinta és padok kaptak helyet. A nagyobbak számára kombinált faszervezetű mászóka-vár és pancsoló-medence is rendelkezésre áll. Az óvoda kertjében található növények a teljesség igénye nélkül: korai juhar, kínai nyár, nyírfa, fagyal sövény hibiszkusz bokrok és sok, sok évelő virág a bejárat mentén.

75. kép: A Széchenyi lakótelepen lévő óvodakertje, kerti bejárata



Forrás: saját fénykép

A **Városi bölcsőde** az óvodával szomszédos. Kertjében a gyepes felületen a kicsiknek megfelelő játékok, és árnyatadó szomorúfűzfák voltak a meghatározók. Napjainkban az átépítések, korszerűsítés és bővítés miatt az épület és a kert is használaton kívül van.

A TOP-1.4.1-15 kódszámú, „A foglalkoztatás és az életminőség javítása családbarát, munkába állást segítő intézmények, közszolgáltatások fejlesztésével” c. pályázat alapján a Széchenyi lakótelep 1165/13 hrsz. alatti épület (Bölcsőde épület) általános felújításának, korszerűsítésének és bővítésének keretében az alábbiak kerülnek megvalósításra: az épület energiahatékonysági korszerűsítése, utólagos külső hőszigetelése, az épület teljes gépészeti rendszerének felülvizsgálata, elektromos rendszer szabványos kialakítása, meglévő főzőkonyha fejlesztése, korszerűsítése; az épületben meglévő főzőkonyha felújításához szükséges komplett konyhatechnológia betervezése, az épület projektarányos akadálymentesítése (akadálymentes bejutás, akadálymentes wc, rámpák építése), az egész épület vizesblokkjainak, mosókonyháinak felújítása (burkolat, szaniter cserékkel), az épület belső burkolatainak javítása, funkcióhoz szükséges cserével, belső udvari (játszóudvar) felújítás, ágazati szabványoknak (bölcsődei nevelés- gondozás szakmai szabályai) megfelelő kialakítás, a gyermekek életkorának megfelelő minőségi udvari játszóeszközök, párapapu betervezése, a terasz külső burkolat felújítása, bölcsődei férőhely bővítés kapcsán a régi gazdasági épületrész belső átalakításával új csoportszoba kialakítása, új kerítés építése, épület bővítése tornaszobával, belsőépítészeti tervezés, eszközbeszerzés.

Az **anya szociális otthon kertjében** lombos fák és cserjefoltok találhatóak a gyepben, az évelőágyások szegélyeként szolgálnak a burkolatok mellett.

76. kép: Szociális otthon kertje



Forrás: saját fénykép

5. A református templom kertje nem hangsúlyos eleme Kunszentmárton zöldfelületi rendszerének, látványában a templomtorony és az épületegyüttes viszont meghatározó településképi megjelenésű. A templomkert kissé gondozatlan benyomást kelt. Az alacsony kerítés mellett cserjesövény húzódik. Beljebb a füves területen évelők és cserjecsoportok láthatók.

77. kép: Református templom épülete, kertje és a Buszpályaudvar



Forrás: saját fénykép

6. Autóbusz pályaudvar zöldfelülete a Kossuth Lajos utcáról közelíthető meg. A térszerűen tágas aszfalt burkolat a Bartók Béla és a Bémer László utcákat köti össze. A szabályosan kialakított autóbusz beállókat széles, lombos fákkal fedett (platánfákkal, idősebb vadgesztenye fákkal és szivarfákkal beültetett) füves zöldterület választja el a város főutcájától. A várakozást segítő kerti padokat íves vonalvezetésű burkolt, betonelem gyalogutak fűzik össze. Műkö virágtartókba helyezett tarka egynyáriak színesítik a közpark zöldjét.

Közhasználat elől elzárt zöldfelület

7. A város szempontjából a **Vízmű zöldfelülete** sem közhasználatú zöldfelületi elem, viszont területi elhelyezkedése és be nem építhetősége a település biológiai aktivitását növeli.

Alsóváros zöldfelületei

1. Csongrádi utcai közpark és Epreskerti játszótér
2. Érpárti sport- és lovas-pálya zöldfelület
3. Alsó temetők zöldfelületei
4. Epreskerti Óvoda kertje
5. Szélmalmok környezete

6. Intézmények kertjei

Közhasználatú, lakóterületi közparkok közkertek,

1. A Csongrádi utcai közpark és Epreskerti játszótér az Alsóvárosi rész egyetlen közhasználatú zöldfelületi eleme. Hosszan elnyúlva követi a szétváló utcák (Csongrádi út és Álmos utca) vonalát a Bocskai utcáig. A különböző rendeltetésű kerti terek egymást követik az út mentén. A szélesebb részén kopjafa-szerűen faragott faszobrok íves, csoportos és egyedi elrendezésébe beillesztett, igényes kialakítású, minden közösségi, szabadterei elfoglaltságot nyújtani tudó parkot, játszótérrel alakítottak ki az elmúlt években. A láthatóan tájépítész által tervezett parkot, szakszerűen, odafigyelve kivitelezték. A meglévő növényzetet (akác, fűzfák) kiegészítve később árnyat adó lombos fákat (juharok, tölgyek, kőrisek, virágzó fák) és a kerti utak vonalát követő alacsony cserjesövényeket (gyöngyvessző cserje, madárbirs) telepítettek. A keskenyebb részeken kisebb gyepes labdázó tér, majd az elkeskenyedés gyepes dupla fűzfásorban ér véget. A két parkrészt félkörívben elhelyezett padok és betonelem burkolatú terecske választja szét. Az Álmos utca mentén parkolóhelyeket alakítottak ki, a mozgásukban korlátozottak és a babakocsival közlekedők számára, így könnyen megközelíthető a közpark minden része.

78. kép: Az Epreskerti játszótér építése előtt és után



Forrás: saját fénykép

79. kép: Íves vonalvezetésű kerti út, a kicsi szabadterei színpad, és a pihenőpadokkal igényesen kialakított parkrészlet



Forrás: saját fénykép

80. kép: A korszerű játszószerkek a homokfelületű játszótéren, távolabb gyeves focipálya két kapuval



Forrás: saját fénykép

Korlátozottan közhasználatú zöldfelületi elemek, és jelentős zöldfelületű intézmények

2. Érparti sport- és lovas-pálya zöldfelülete területileg a város egyik legnagyobb egységes kialakítású zöldfelületi eleme. A mélyfekvésű, rendszeresen fenntartott területet a Munkácsy utcáról, a Szentesi útról nyíló keskeny utcákon keresztül, vagy a 45-ös főúton lehet megközelíteni. A gondozott gyeves felületet a jelentős szintkülönbséget elfedő vegyes fa (elsősorban kanadai nyár, fűzfa, helyenként juhar és kőrisfa) és cserjefajú széles, véderdő-szerű növényzav keretezi. A 45. számú közlekedési úttól és az üzemanyagkút területétől telepített (tölgy, kőris) erdő választja el. Megtalálható itt szabványméretű és kialakítású labdarúgó-pálya, gyakorlópálya, fedett lelátó, öltözőépület, lovas-pálya és kiszolgáló épületek egyaránt. A 2018. március 3-án megtartott sportpálya névadó ünnepségét követően az intézmény a **Molnár Lajos Sporttelep** (Molnár Lajos a Kunszentmártoni Torna Egylet alapítója, első elnöke volt) nevet viseli.


81. kép: A Molnár Lajos Sporttelep labdarúgópályája, környezete



Forrás: saját fénykép

3. Alsóvárosi temetők zöldfelületei a Nádor utcáról nyílnak. A Nádor utcai temető gondozott, rendezett, de zöldfelületi minőségében eltérő. A Nádor utcai temető Alsó-temető helyi védelem alatt álló felújított Kápolnája, a Kálvária (stációsor) és a kálvária dombon lévő szoborcsoport egyedi hangulatot adnak. Az épített emlékhelyet helyi természeti érték védelem alatt álló, korosodó oszlopos (piramis) tölgyek sora egészíti ki. A temetők elkerítettek és a temetőkertben hulladékgyűjtésre alkalmas hely és vízvételi lehetőség is van. A ravatalozó külön úton, a Nádor utca felől is megközelíthető. A sírokon örökzöldek, borostyán, kúszóborókák, évelők láthatók. Meghittséget biztosít a sírkert „mögötti” rombolt terület sűrű növényzete, lombos fehér nyárfái. Az elmúlást hangsúlyozza az idelátszó szomszédos, szintén helyi védelem alatt álló Dajka-féle szélmalom jelenlegi állapota is. Az **izraelita temető** a Nádor utca és a Tóth utca sarkánál található. Az emlékhelyet a sírhantokra boruló örökzöldek, és a megmunkált sírkövek és a kerítés mentén lévő növényzet jellemzik. Az izraelita temető szintén helyi védelem alatt áll.

82. kép: A temetőkert hossz tengelyében lévő utak melletti piramis tölgyek sora, a Kápolna és a kálvária dombon lévő szoborcsoport



Forrás: saját fénykép

83. kép: A temető mögötti fehér nyárfás erdősáv és a temető ravatalozója



Forrás: saját fénykép

84. kép: Izraelita temető



Forrás: saját fénykép

4. Az Epreskerti óvoda kertje a Csongrádi utcáról közelíthető meg. Az intézmény kertjében a gyermekek számára fémszerkezetű játékok, mászóka, hinta stb. található. A gyerekkert növényzete egyszerű. A gyeper felületen elszórtan fenyők, változó korú lombos fák és a korcsportokat „elkülönítő” nyíratlan cserjesávok alkotják.

85. kép: Az epreskert óvoda és kertje



Forrás: saját fénykép

5. A szélmalom környezete

Az építészeti emléket jelentő szélmalom a Szentesi útról közelíthető meg. Az Alsóvárosi temető mellett lévő hiányzó tetőzetű, de még álló Dajka-féle szélmalom (2553 hrsz.) környezetileg rendezett.

86. kép: Dajka-féle szélmalom a temetőkert felől és a Szentesi út közéről láttatva



Forrás: saját fénykép

A másik téglából épült szélmalom (2434 hrsz.) a sportterület felől és a Szentesi útról nyíló kis közből is elérhető. Sajnos már alig észrevehető. Környezete rendezetlen, nehezen megközelíthető.

87. kép: A Szentesi úton lévő országos műemléki védelem alatt álló Szélmalom 2009-ben a sportpálya felől nézve, és mai állapota, látványa a kis köz felől nézve



Forrás: saját fénykép

Korlátozottan közhasználatú zöldfelületi elemek,

6. Az intézmények kertjei

Az Alsóvárosi intézményekhez sorolható a helyi védelem alatt álló Karmelita rendház épülete és kertje, amit magas kerítés óv a kíváncsi tekintetektől, a Munkácsy utcáról közelíthető meg. A Köttön utcai Idősek Bentlakásos Otthonának kertje is praktikus kialakított, rendezett.

88. kép: Karmelita Rendház és az Idősek Bentlakásos Otthonának épületei



Forrás: saját fénykép

89. kép: Belterületi kertgazdasági terület a 45 számú főközlekedési út mellett



Forrás: saját fénykép

Egyéb zöldterületek közé soroltuk a mélyfekvésű, vízállásos területeket, füves területeket, vagy ligetes, fás területeket, valamint a biológiai aktivitással bíró, de esztétikai élményt, és használati értéket a település közössége számára nem nyújtó nagyméretű belterületi, mezőgazdasági és kertgazdasági hasznosítású kerteket. (Alsóváros).

A település hálózati elemei:

Kunszentmárton eddig ismertett területi zöldfelületi elemeit kötik össze a város utcái mentén található, változó szélességű zöldterületek; fasorok; cserjesávok; virágkiültetések; gyepes, füves területek.

Elsősorban a közlekedést szolgáló széles utcák, utak fasorai és a belváros behálózó jelentősebb növényzetű utcahálózat „zöld folyosóként” kötik össze az egyes városrészeket és a különböző zöldfelületi elemeket. Az utcák növényzete meghatározó a település esztétikus, táji megjelenésében, valamint az ott lakók komfortérzetének kialakításában.

Utcafásítás:

Kunszentmárton városán átvezető 45. számú főközlekedési út mentén, valamint a szélesebb utcákon a lehetőséghez képest kevés fa-, fasor látható. (Csongrádi út, Szentesi út, Munkácsy utca, Táncsics Mihály utca, Dózsa György utca stb.) A település fő utcái (Kossuth Lajos utca, Szent István király utca, Szent Imre herceg utca) mentén sem egységes a növénytelepítés. A város utcáira jellemző, hogy a kereskedelmi és szolgáltató egységek (pl.: piac, posta, rendelőintézet, stb.), intézmények, oktatási,

kulturális rendeltetésű épületek előtt rendezett parkolók és kerékpártárolásra alkalmas helyek vannak kialakítva.

90. kép: Köztársaság tér és a Deák F. utca torkolata, valamint a Mátyás király utca idősebb gömbjuhar fasora



Forrás: saját fénykép

A Városközpont területén általános az is, hogy az úttestet a gyalogosforgalomtól elválasztó szélesebb-keskenyebb zöldterületen dekoratív évelő-ágyások kaptak helyet. A Széchenyi lakótelep főútjait is vegyes fasor kíséri (nyárfa, platán, juhar), beljebb gömbakác és szakaszonként gömbjuhar, gömbkőrís fák láthatók. Új telepítésű gömbakác, gömbjuhar fasor került a Kossuth utca menti gyalogút mellé a temetőkert kapujától a vasútállomásig a korábbi kiöregedett fasor helyére.

Az Önkormányzat célja, hogy az elöregedett, beteg fák kivágása után új gömb alakú lombkoronát növesztő, lassú növekedésű fajokkal pótolja a hiányzó növényzetet. A Kossuth Lajos utca (Régi Hídtól a 45. számú főútig terjedő szakaszán) 2017. év őszi időszakában 27 db gömbkőrís, 6 db gömbkörte, 3 db díszalma lett elültetve, továbbá azon helyeken, ahol nem lehet a közművek miatt fát ültetni, ott árnyéktűrő talajtakaró cserjék [tölgylevelű hortenzia; törpe szárnyas kecskerágó) kerültek ültetésre. A korábbi években a Városgondnokság több, mint 60 db gömbkőríst és gömbakácot ültetett a város különböző zöldterületein.

91. kép: Széchenyi lakótelepen a Táncsics Mihály utca fasora a Kossuth Lajos utca torkolatából látva



Forrás: saját fénykép

Kunszentmárton utcái nagyrészt hagyományosan gyümölcsfákkal, vérszilva fákkal, gömbjuhar fákkal, a belterületi folyóparti sétányra vezető utcák nyárfákkal, fűzfákkal, vadgesztenyefákkal beültetettek. Szép és egységes utcaképet ad, patinás hangulatot áraszt a Deák Ferenc utca idős, kettős vadgesztenye fasora.

92. kép: Deák Ferenc utca vadgesztenye fasora



Forrás: saját fénykép


A kisebb utcákon a lakóházak előtt többnyire gyümölcsfák és gömbformájúra metszett akácok fordulnak elő leggyakrabban. Helyenként örökzöldek, fenyők is láthatók.

93. kép: Kossuth Lajos utcai fiatal vérszilva fasora és egy tipikus kunszentmártoni lakóterületi utca képe



Forrás: saját fénykép

94. kép: Köttön utca fasorai és a Csongrádi utca széles zöld sávja



Forrás: saját fénykép

Kungyalu zöldfelületei

1. Központi zöldfelület: emlékkert, kápolna kertje, sportpálya
2. Temető
3. Vízmű
4. Utcafásítás

Kungyalu önálló településrész, melynek főutcájára (Radnóti utca) felfűzve található a változó minőségben ápolat zöldfelületi elemei: központi zöldfelület, emlékpark, kápolna kertje, sportpálya, vízmű területe és a lakott területen kívüli sírkert.

Közhasználatú lakóterületi szintű zöldfelületek

A központi részen a posta épülete és a Kungyalui Zöldmező Mezőgazdasági Kft. épületei között egységesen nyírt, vegyes: fagyal, jezsámen, gyöngyvenesző cserje, orgona, stb. sövény keretezi a gyepes területen négyzethálóban telepített fiatal fák alkotta **ligetet**. Megtalálható itt magas kőris, fehér fűz, oszlopos tölgy, kanadai nyár, hegyi juharfák, akácfa és vérszilvafa és diófa is. A szomszédos emlékkertben az országzászló mellett fiatal vadgesztenye fák, korosabb lucfenyők állnak őrt. Az **emlékkerthez** kapcsolódik a **sportpálya** zöldfelülete. A szabályos méretű labdarúgópálya gyepfelületét öltözőépület egészíti ki. Kétoldalt az utca felől hegyi juharfák, vérszilva fák, virágos kőrisfák sora határolja a bekerített területet.

A hajdani birtokosok lakhelyéül szolgáló, napjainkban erősen megrongálódott kastély-épület körül koros kőrisfa csoportok találhatóak. A **kápolna-kert** hóbogyósövényvel határolt füves terület. Keleti tuja csoport és gyümölcsfák láthatók itt. A szomszédos telken zavaró közelségben gazdasági épület, gépszín található.

95. kép: Emlékkert a könyvtár előtt és a kastélyépület a sportpálya szomszédságában a Móra F. utcában



Forrás: saját fénykép

96. kép: Régi gazdasági épület és a sportpálya menti kőrisfa fasor, távolabb a kápolna, valamint a helyi sportpálya



Forrás: saját fénykép


Korlátozott közhasználatú zöldfelület

A **sírkert** a lakott területi Temetőkert utcáról megközelíthető, külterületen lévő (0610 hrsz.), kerítéssel és fiatal nyárfasorral, új telepítésű gömbkoronájú virágos kőris fasorral körbevett, gondozott temető. Fedett előterű ravatalozó, padok, ásott kút, vezetékes ivóvíz kút, elhatárolt hulladékgyűjtő hely és a kerítésen kívül kényelmes aszfaltburkolatú parkoló található itt.

Közhasználat elől elzárt zöldterület

A **vízmű területe** rendezetlen hatású, akácfa-ligetes terület.

97. kép: Kápolna környezete és a településrész sírkertje



Forrás: saját fénykép

98. kép: A vízmű területén lévő akácfa liget és a könyvtár előtti ligetes zöldterület



Forrás: saját fénykép

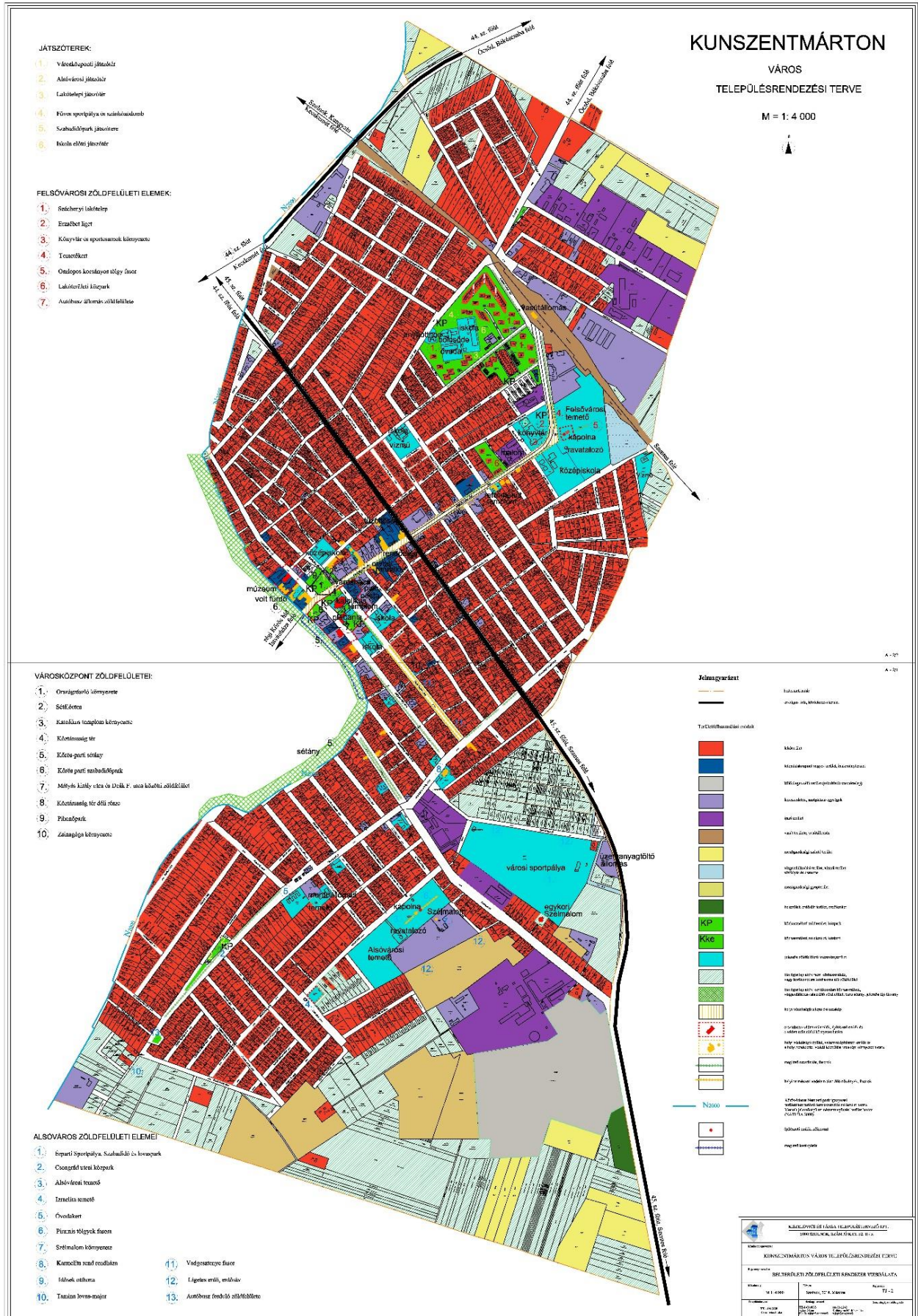
99. kép: A Radnóti utca és a kungyalui központi zöldfelületi elem határán lévő, terebélyes ágrendszerű koros kőrisfák egyike



Forrás: saját fénykép

Kunszentmárton Város Településrendezési Terv MEGALAPOZÓ VIZSGÁLAT – I./III. KÖTET

31. térkép: Belterületi zöldfelületi rendszer vizsgálata



Forrás: saját szerkesztés

1.13.1.2. Zöldfelületi ellátottság értékelése

Kunszentmárton zöldfelületi ellátottsága a gondozott, fenntartott, területek nagyságának tekintetében jó és megfelelő. Nagy *biológiai aktivitású*, egybefüggő, ligetes növényzettel borított területek aránya a beépített, lakott területekhez képest jelentős. (sportterületet határoló a szintkülönbséget elfedő erdősáv, az Ér-part mente, a jelentős területű belterületi kertgazdasági területek, vasút menti vegyes növényzetű zöldterületek, a felhagyott anyagnyerő-helyek, agyaggödörök növényzete, 44. számú főút mente, belterületi mezőgazdasági területek)

A lakosok számához viszonyítva, és használati érték szerint is megfelelőek a település közhasználatú, településszintű és lakóterületi jelentőségű zöldfelületei, intézménykertjei. Nagyszámú kondicionáló hatású zöldfelülettel is bír a település. (Köztársaság tér parkjai, Széchenyi lakótelep zöldfelületei, játszóterei, Epreskerti játszótér és park) A városközpont látványos közparkjainak, zöldfelületi elemeinek vizuális-esztétikai értékei is számottevő.

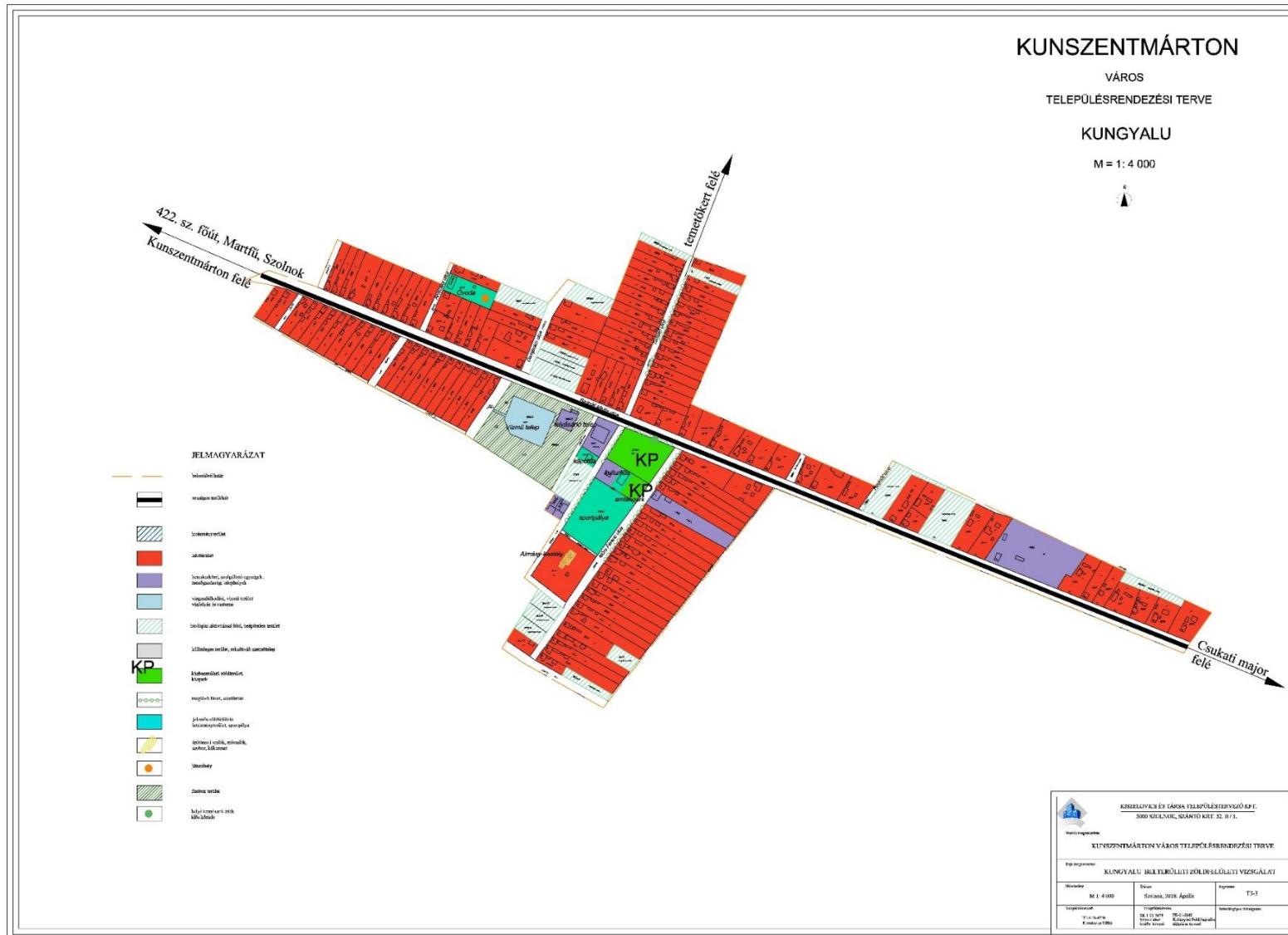
Figyelemre méltó, hogy a város vezetése az egységes, a település történelméhez is, a közvetlen épített környezetéhez is igazodó, hagyományos és korszerű megjelenésű utcabútorokra való törekvése. (sétáló utca, Köztársaság tér bútorzata, játszóterek berendezései, kerékpártárolók, pihenőpadok-asztalok, stb.) A városképet előnyösen befolyásolja az utcák, terek változatos, színes növényállománya: fasorai, virágágyai, dekoratív virágládái (Kossuth L. utca mente, Köztársaság tér, lakóterületi közparkok, intézmények előtti utca szakaszok, stb.) Kunszentmárton belterületén jelentős nagyságú zöldterületeken végeznek fenntartási, ápolási munkákat (virágültetés, gyepkaszálás, szükséges faápolás, szemétyűjtés, stb.).

100. kép: A hullámtéren lévő szabadidő-parkot a folyó időszakosan előnti



Forrás: saját fénykép

32. térkép: Kungyalu belterületi zöldfelületi vizsgálat



Forrás: saját szerkesztés

1.13.2. A zöldfelületi rendszer konfliktusai és problémái

A zöldfelületi rendszer konfliktusai a település méretéből, a különböző szerkezetű, beépítettségű és kialakítású településrészek egymásmellettségéből, valamint a környező táj természeti adottságaiból, a nagyszámú, jelentős területű zöldfelületekből és a település gazdálkodási, gazdasági helyzetéből adódnak.

- a lakosság zöldfelületi igénye a más és más a város szomszédos településrészein (lakótelep, családi házas városrészek, gazdasági területek, utcák)
- egy-egy zöldfelületi elem különböző beépítési típusú lakóterületet ölel körbe (Széchenyi lakótelep, sorházak, garázsok, intézményterületek található)
- jelentős számú a nagyfelületű, a település középső és déli részét uraló mélyebb területeken lévő kertépítészetileg sem kialakított, helyenként vízjárta, természetközeli állapotú zöldterületek (volt agyaggödrök területe, volt hulladéklerakó területe, Érpárti kertgazdasági területek)
- a meglévő közparkok, közkertek korszerűsítése (az erre fordítható anyagi- és emberi erőforrástól függően) lassan megy végbe,
- a meglévő nagyterjedésű közterületeknek jelenleg kevés zöldfelületi használati értéke (Erzsébet liget)
- a városképet előnytelenül befolyásolja az áthaladó főút (Szent István király utca, Szent Imre herceg utca) menti lakóházak, vélhetően a nagy teherforgalom miatt sérült homlokzata, vagy használaton kívülsége,
- a városképet szintén előnytelenül befolyásolja a településközpontban lévő történeti jelentőséggel is bíró épületek leromlott állapota, a használaton kívüli épületek amortizációja (volt kádfürdő épülete, régi járási hivatal (volt Körös Szálloda) épülete, volt éttermek a Köztársaság téren és a Mátyás király utcában),
- eltérő rendeltetésű, jelentős zöldfelülettel rendelkező intézmények funkcionálisan zavaró szomszédsága, vagy a gazdasági terület és zöldfelület közvetlen szomszédsága (pld. Dani Margit Sportcsarnok és József Attila Könyvtár és a malomüzem szomszédsága)
- a település közvetlen szomszédságában vízügyi és közlekedési létesítmények töltései magasodnak optikai gátat szabva,
- A hullámtéren lévő, a város zöldfelületi rendszeréhez szorosan kapcsolódó területek időszakos vízborítása akadályozza a folyamatos használatot (Körös-parti szabadidőpark)
- a lakosság egy része a mezőgazdaságban, a szabadban „természetben” dolgozik, így kisebb az igénye a közhasználatú zöldfelületekre,
- a karnyújtásnyira lévő csodás természeti terület (Körös-part, Csengedi holtág) részben elégíti ki a lakosság „szép, természeti környezetben” tölthető rekreációs tevékenységekre vonatkozó igényét.

Kunszentmárton
a napfény és a vizek városa




Kunszentmárton Város Megalapozó Vizsgálata



II. kötet




Településrendezési
Terv
készítéséhez



Tervező:

Kiszelovics és Társa Kft.
5000 Szolnok, Szántó Krt 52. II/5.

2018.



Külzetlap

Kunszentmárton
Város
Településrendezési
Terv



Megalapozó
Vizsgálat

Készítette:



Kiszelovics és Társa Kft.

Kiszelovics Ildikó
ügyvezető

2018. május



Aláírólap

Vezető településrendező tervező

Kizelovics Ildikó

TT-1-16-0238

településmérnök, városépítési városgazdasági szakmérnök

Közlekedéstervező

Kovács Ferenc

TKö-16-0568

Közlekedési vezető tervező

Távközlési tervező

Puskás Béla

MK-16/0297, TH-T-16-0297; TRh - T -16-0297

Távközlésmérnök

Környezetvédelmi tervező

Desics Judit

Környezetmérnök, környezetgazdálkodási közmű üzemeltetői,
ár- és belvízvédelmi szakmérnök

SZKV 1.1.-1.4.

Viziközmű tervező

Gönczöl Csaba

MK-16-0857

építőmérnök

Elektromos közmű tervező

Egervári László

TET-16-0222
villamosmérnök

Társadalompolitikai szakértő

Papp György

Táj- és zöldfelületi tervező

Szűcs Gábor

TK/1 01 5078
Okl. táj- és kertépítésmérnök

Táj- és zöldfelületi tervező munkatárs

Kollányiné Földi Hajnalka

Okl. táj- és kertépítésmérnök

Közreműködők:

Wenner - Várkonyi Attila

*Kunszentmárton Város
polgármestere*

Szikra Zoltán

*Kunszentmárton Város Önkormányzat
főépítész*

Kunszentmárton Város Településrendezési Terv
MEGALAPOZÓ VIZSGÁLAT – II./III. KÖTET

Jelen Megalapozó vizsgálat annak terjedelmére való tekintettel három kötetre bontottan kerül kidolgozásra. A kötetek egymástól elválaszthatatlanok és egyben kezelendők.

TARTALOMJEGYZÉK

1.14. AZ ÉPÍTETT KÖRNYEZET VIZSGÁLATA.....	11
1.14. Az épített környezet vizsgálata.....	12
1.14.1. Területfelhasználás vizsgálata.....	12
1.14.1.1. A település szerkezete, a helyi sajátosságok vizsgálata.....	18
1.14.1.2. Az ingatlan-nyilvántartási adatok alapján, termőföld esetén a művelési ágak és a minőségi osztályok.....	20
1.14.1.3. Beépítésre szánt és beépítésre nem szánt területek.....	20
1.14.1.4. Funkció vizsgálat (intézményi ellátottság, funkcionális és ellátási kapcsolatok).....	24
1.14.1.5. Alulhasznosított barnamezős területek.....	25
1.14.1.6. Konfliktussal terhelt (szlömösödött, degradálódott) terület.....	25
1.14.2. A telekstruktúra vizsgálata.....	26
1.14.2.1. Telekmorfológia és telekméret vizsgálat.....	26
1.14.2.2. Tulajdonjogi vizsgálat.....	28
1.14.3. Önkormányzati tulajdon kataszter.....	28
1.14.4. Az épületállomány és a környezet geodéziai felmérése.....	31
1.14.5. Az építmények vizsgálata.....	31
1.14.5.1. A funkció, kapacitás.....	31
1.14.5.2. Beépítési jellemzők (beépítési mód, beépítési mérték, sűrűség).....	32
1.14.5.3. Magasság, szintszám, tetőidom.....	34
1.14.5.4. Településkarakter, helyi sajátosságok: utcakép, térarány, jellegzetes épülettípusok... ..	35
1.14.6. Az épített környezet értékei.....	36
1.14.6.1. Településszerkezet történeti kialakulása, történeti településmag.....	36
1.14.6.2. Régészeti terület, védett régészeti terület, régészeti érdekű terület.....	36
1.14.6.3. Védett épített környezet, a helyi, egyedi arculatot biztosító építészeti jellemzők.....	36
1.14.6.4. Világörökségi, és világörökségi várományos terület.....	46
1.14.6.5. Műemlék, műemlékegyüttes.....	46
1.14.6.6. A műemlékvédelem sajátos tárgyai: a történeti kert, temető és temetkezési emlékhely.....	46
1.14.6.7. Műemléki terület, történeti táj, műemléki jelentőségű terület, műemléki környezet..	48
1.14.6.8. Nemzeti emlékhely.....	48
1.14.6.9. Helyi védelem.....	48
1.14.7. Az épített környezet konfliktusai, problémái.....	50
1.15. KÖZLEKEDÉS.....	51
1.15.1. Hálózatok és hálózati kapcsolatok.....	52
1.15.2. Közúti közlekedés.....	52
1.15.3. Községi közlekedés.....	59
1.15.3.1. Közúti.....	59
1.15.3.2. Kötőtpályás.....	59
1.15.4. Kerékpáros és gyalogos közlekedés.....	59
1.15.5. Parkolás.....	60
1.16. KÖZMŰVESÍTÉS.....	64
1.16.1. Vízi közművek.....	65
1.16.1.1. Vízgazdálkodás és vízellátás (ivó-, ipari-, tűzoltó-, öntözővíz, termálvíz hasznosítás) ...	69
1.16.1.2. Szennyvízelvezetés.....	75
1.16.1.3. Csapadékvíz elvezetés, felszíni vízrendezés.....	78
1.16.2. Energia.....	103
1.16.2.1. Energiagazdálkodás és energiaellátás (villamos energia, közvilágítás, gázellátás, távhőellátás és más ellátórendszerek).....	103

1.16.3. Elektronikus hírközlés (vezetékes elektronikus hálózat, vezeték nélküli hírközlési építmények).....	106
1.17. KÖRNYEZETVÉDELEM (ÉS TELEPÜLÉSÜZEMELTETÉS)	108
1.17.1. Talaj	113
1.17.2. Felszíni és a felszín alatti vizek	113
1.17.3. Levegőtisztaság és védelme	117
1.17.4. Zaj- és rezgésterhelés	117
1.17.5. Sugárzás védelem	118
1.17.6. Hulladékkezelés.....	119
1.17.7. Vizuális környezetterhelés.....	120
1.17.8. Árvízvédelem	121
1.17.9. Fennálló környezetvédelmi konfliktusok, problémák	121
1.17.10. Természetvédelem	121
1.17.11. Megújuló energiaforrások alkalmazása, környezettudatos energiagazdálkodás, egyedi közműpótlók.....	122
1.18. KATASZTRÓFAVÉDELEM.....	123
1.18.6. Építésföldtani korlátok	124
1.18.6.1. Alábányászott területek, barlangok és pincék területei.....	124
1.18.7. Vízrajzi veszélyeztetettség.....	125
1.18.7.1. Árvízveszélyes területek	125
1.18.7.2. Belvízveszélyes területek.....	127
1.18.7.3. Mély fekvésű területek.....	127
1.18.7.4. Árvíz és belvízvédelem	127
1.18.8. Egyéb	127
1.18.8.1. Kedvezőtlen morfológiai adottságok (pl. lejtés, falszakadás)	127
1.18.8.2. Mélységi, magassági korlátozások	127
1.18.8.3. Tevékenységből adódó korlátozások	127
1.19. ÁSVÁNYI NYERSANYAG-LELŐHELY.....	128
1.20. VÁROSI KLÍMA.....	131
1.20.6. A városi klíma	132
1.20.7. Kunszentmárton városi klímáját befolyásoló tényezők.....	134
1.20.8. A klímabarát város kialakulásának alapvetései, ajánlása	135

ÁBRAJEGYZÉK

1. ábra: Városi klíma jellemzése	132
--	-----

TÁBLÁZATJEGYZÉK

1. táblázat: Művelési ágak szerinti osztályozás	20
2. táblázat: Régészeti lelőhelyek	37
3. táblázat: Műemléki környezet.....	45
4. táblázat: Műemlékek.....	46
5. táblázat: Műemléki területek.....	48
6. táblázat: Hármaskörös adatai a kunszentmártoni vízmércénél.....	65
7. táblázat: Vízjárás adatok.....	67
8. táblázat: Közműellátási adatok a 2016-os évre vonatkozóan	68
9. táblázat: Városi víztermelő kutak adatai.....	69
10. táblázat: Vezetékeltár (2009.)	70
11. táblázat: Vezetékeltár (2009. évi adatok).....	71
12. táblázat: Jellemző magassági értékek (Nagykunság)	79
13. táblázat: Jellemző magassági pontok (Kurca).....	85
14. táblázat: Öblözet főbb adatai	88
15. táblázat: Hármaskörös jobb oldali szelvény adatai.....	90
16. táblázat: Hármaskörös bal oldali szelvény adatai	90
17. táblázat: Hármaskörös vízjárását a kunszentmártoni vízmérce adatai	111
18. táblázat: Művelési ágak.....	113
19. táblázat: Légszennyezettségi besorolás	117
20. táblázat: Hulladékgyűjtő szigetek a településen	119
21. táblázat: Kunszentmárton – Öcsöd – Dél – homok, lösz kutatási terület	129
22. táblázat: Kunszentmárton III. – homok, agyag, vegyes, kevert nyersanyag külfejtéses művelésű bányatelek	130
23. táblázat: Felszín típusok klíma-jellemzői.....	132

TÉRKÉPJEGYZÉK

1. térkép: Területfelhasználási vizsgálat I. (belterület)	12
2. térkép: Területfelhasználási vizsgálat III. (Kungyalu településrész)	13
3. térkép: Istvánháza településrész	14
4. térkép: Károlytelep	15
5. térkép: Ipari területek a Jaksorparti tanyáknál	16
6. térkép: Területfelhasználási vizsgálat I. (közigazgatási terület)	17
7. térkép: I. katonai felmérés (1763 – 1787)	18
8. térkép: II. katonai felmérés (1806 – 1863)	19
9. térkép: III. katonai felmérés (1869 – 1887)	19
10. térkép: Beépítésre szánt területek belterület	21
11. térkép: Belterületi beépítésre szánt területek – Kungyalu településrész	22
12. térkép: Külterületi beépítésre szánt területek	23
13. térkép: Telekterület méret vizsgálat	27
14. térkép: Telekterület méret vizsgálat II. (Kungyalu településrész).....	28
15. térkép: Önkormányzati tulajdonú területek	29
16. térkép: Önkormányzati területek II.	30
17. térkép: Önkormányzati tulajdonú területek III. (Kungyalu településrész)	31

18. térkép: Védett értékek Kunszentmárton város közigazgatási területén.....	49
19. térkép: Kunszentmárton és környezete	52
20. térkép: Közlekedési vizsgálat.....	61
21. térkép: Közlekedési vizsgálat II. (belterület)	62
22. térkép: Közlekedési vizsgálat III. (Kungyalu).....	63
23. térkép: Hidrogeológiai védőterületek Kunszentmárton területén	73
24. térkép: Hidrogeológiai védőterületek Kunszentmárton (Kungyalu) területén	74
25. térkép: A kunszentmártoni szennyvíztisztító telep légifelvétele	78
26. térkép: Az országos vízvédelmi terület övezete.....	89
27. térkép: Kunszentmárton térségének Pálfai-féle belvív veszélyeztetettségi térképe	91
28. térkép: A tervezési terület a záportározóval	96
29. térkép: Kunszentmárton térségének vízrajza	97
30. térkép: Belvízi veszélyeztetettség	99
31. térkép: Nagyvíz meder	100
32. térkép: Elektromos energiaellátás vizsgálata	105
33. térkép: Kunszentmárton és Kungyalu település topográfiai elhelyezkedése	109
34. térkép: Körösszög kistáj.....	110
35. térkép: Kunszentmárton külterületi részén húzódó csatornák.....	115
36. térkép: Rekultivált hulladéklerakó területe	120
37. térkép: Kunszentváros környezetében lévő Natura 2000-es területek és az ökológiai hálózat elhelyezkedése	122
38. térkép: Magyarország szeizmikus zónatérképe	124
39. térkép: Magyarország szeizmotektonikája.....	124
40. térkép: Magyarország földrengélyveszélyeztetettsége	125
41. térkép: Klimatikus viszonyok eloszlása Magyarországon.....	134
42. térkép: Hőhullámos napok száma (napi középhőmérséklet >25 °C) az 1980-2009-es időszakban	134

KÉPJEGYZÉK

1. kép: Városháza	24
2. kép: Kunszentmártoni Rendőrkapitányság	24
3. kép: Városi bíróság	24
4. kép: Gimnázium épülete	24
5. kép: József Attila Könyvtár	25
6. kép: Posta épülete.....	25
7. kép: Szolgáltatóház.....	25
8. kép: Üzletsor.....	25
9. kép: Üzletek, szolgáltatások	25
10. kép: Előkert nélküli családiházas beépítés, oldalhatáronálló beépítési móddal.....	32
11. kép: Előkert nélküli családiházas beépítés, oldalhatáronálló beépítési móddal.....	32
12. kép: Előkert nélküli beépítés, zárt sorúsodó beépítési móddal	33
13. kép: Előkert nélküli családiházas beépítés, oldalhatáronálló beépítési móddal, keskeny telkeken.....	33
14. kép: Előkert nélküli beépítés, oldalhatáron álló beépítési móddal.....	33
15. kép: Oldalhatáron álló beépítés, előkert tekintetében vegyes épületelhelyezéssel	33
16. kép: Oldalhatáron álló beépítés, előkert nélküli épületelhelyezéssel.....	33
17. kép: Kungyalu előkertes, oldalhatáron álló beépítési módú családiházai	33
18. kép: Lakóház 1.	34
19. kép: Lakóház 2.	34
20. kép: Lakóház 3.	34
21. kép: Lakóház 4.	34

Kunszentmárton Város Településrendezési Terv
MEGALAPOZÓ VIZSGÁLAT – II./III. KÖTET

22. kép: Lakóház 5.	35
23. kép: Lakóház 6.	35
24. kép: Településkarakter 1.	35
25. kép: Településkarakter 2.	35
26. kép: Településkarakter 3.	36
27. kép: Településkarakter 4.	36
28. kép: Alvégi, Nádor utcai temető.....	46
29. kép: Felsővárosi temető	46
30. kép: Az alvégi településrész sírkertje	47
31. kép: Alvégi, Izraelita temető.....	47
32. kép: Alvégi, lezárt Izraelita temető.....	47
33. kép: Felsővárosi temető	47
34. kép: Kungyalu temető	47

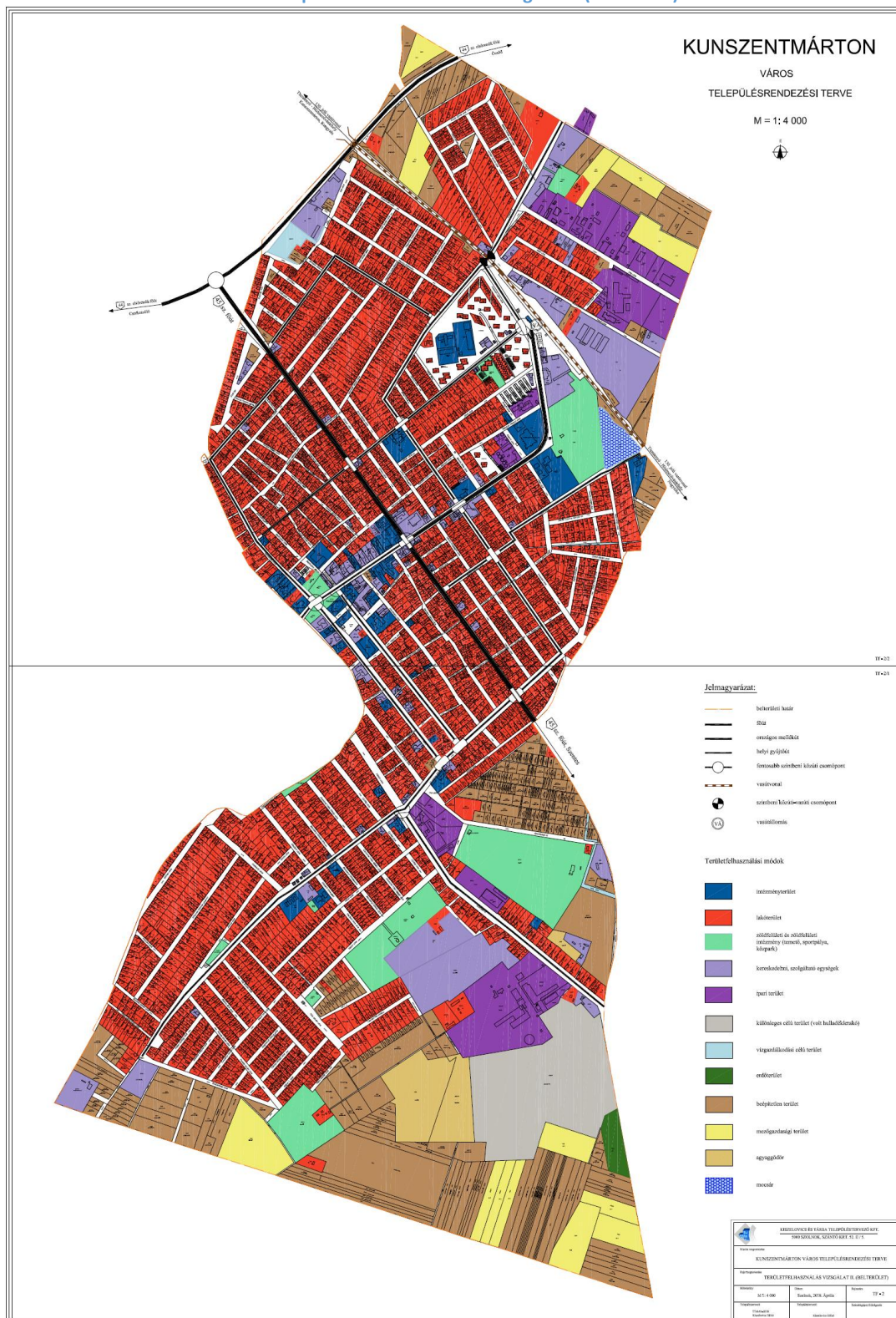
1.14. AZ ÉPÍTETT KÖRNYEZET VIZSGÁLATA

1.14. Az épített környezet vizsgálata

1.14.1. Területfelhasználás vizsgálata

A település területfelhasználását tekintve külön vizsgáljuk a bel és a külterület területfelhasználását.

1. térkép: Területfelhasználási vizsgálat I. (belterület)



Forrás: saját szerkesztés

Kunszentmárton Város Településrendezési Terv
MEGALAPOZÓ VIZSGÁLAT – II./III. KÖTET

A belterületi lakóterületek nagy része kertvárosias jellegű családiházak terület. Jellemzően földszintes, vagy földszint + tetőtérbeépítéses épületek alkotnak utcaképet. A település központi részén a beépítés intenzitása növekszik, jellemzően nagyobb méretű családiházak, helyenként zárt sorú, vagy zárt sorúsodó beépítési móddal épületek. A többlakásos lakóházak egyrészt a településközpontban és telepszerűen a Széchenyi lakótelepen található. A lakóterületeken fentiek alapján a peremrészek nagytelkes parcelláinál gazdálkodásra alkalmas falusias lakóterületek alkotnak kisebb részt, elsősorban az északi és déli településrészen. A belterület zöme kertvárosias jellegű családiházak lakóterület jellemzően 30% körüli beépítéssel. Kisebb rész a többlakásos intenzívebben beépült terület. Kunszentmárton településszerkezeti fejlődéséből adódóan a kisvárosi lakóterületekhez tartoznak azok az apróparcellás területek, ahol kis 400-600 m² területen családiházak beépítés található.

A település központi részén a Köztársaság tér- Deák Ferenc utca – Kerületiház utca – Mátyás király utca – Kossuth Lajos utca által határolt területen találjuk a közintézmények és kereskedelmi, vendéglátó egységek zömét. Az egyes nagyobb településrészeken (Alvég, Felvég) alközpontok is kialakultak, ahol a településrészt elsősorban oktatási intézményei, kereskedelmi, ellátó létesítményei találhatók.

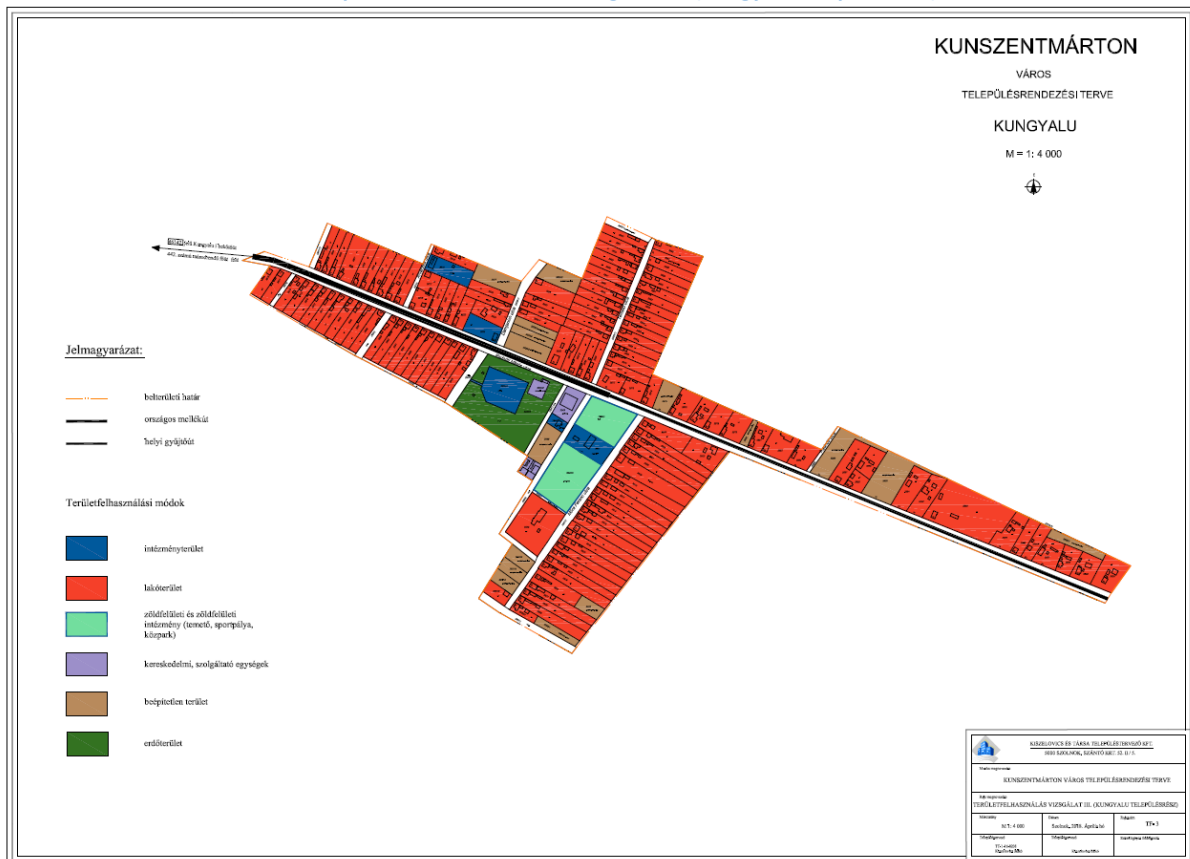
A település belterületének zöldterületeit a központi díszpark, a játszótérek, sportpálya és közhasználatú zöldfelületek alkotják. A zöldfelületi intézményekhez sorolhatjuk a nagyterjedésű temetőket, sírkertet.

A belterületen lakókörnyezetben elszórtan a kereskedelmi, vendéglátó egységeken túl kisebb szolgáltató és kézműves műhelyek is megtalálhatók.

A település belterületének északi részén a vasútvonal melletti területeken gazdasági telephelyek, ipari csarnokok található. Ugyancsak nagyobb ipari, gazdasági létesítmények található a belterület déli részén a volt téglagyár melletti területeken, és ugyancsak ezen a területen van a rekultivált települési szilárd hulladéklerakó területe.

Beépítetlen, tartalék, alulhasznosított területek a déli peremterületeken és a keleti területen az Érpárt utca és sporttelep között található.

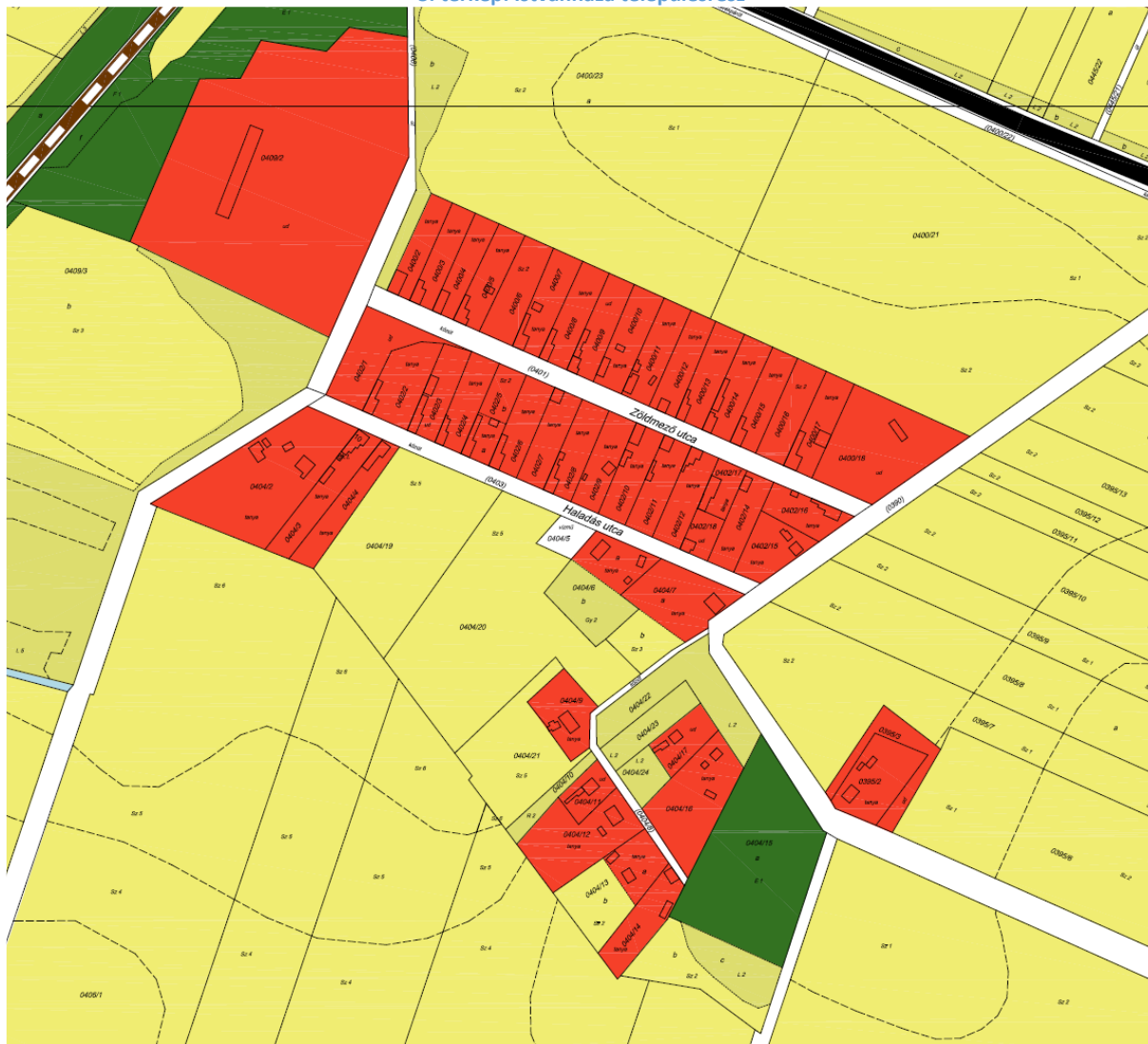
2. térkép: Területfelhasználási vizsgálat III. (Kungyalu településrész)



Forrás: saját szerkesztés

Kunszentmártonhoz tartozik Kungyalu településrész területe. Az egykor önálló település belterülete jellemzően családiházak lakóterület, a település központi részén néhány intézménnyel és zöldterülettel. Jellemzően nagytelkes, gazdálkodásra alkalmas lakóterületek alakultak ki, 1500m² körüli telekterületekkel.

3. térkép: Istvánháza településrész



Forrás: saját szerkesztés

A külterületi lakott helyek között Istvánháza beépítésre szánt területén jellemzően nagy telkeken lakóingatlanok és mezőgazdasági telephelyek találhatóak. A külterületen kisebb majorok mellett tanyacsoportok is megtalálhatók, mint Károly – telep és a Jaksori tanyák. Ezek a területek kivett udvarok és családiházak adnak lehetőséget az ottlakásra és gazdálkodásra. Ugyanitt találjuk meg a volt Állami Gazdasági Központi településrészét.

4. térkép: Károlytelep

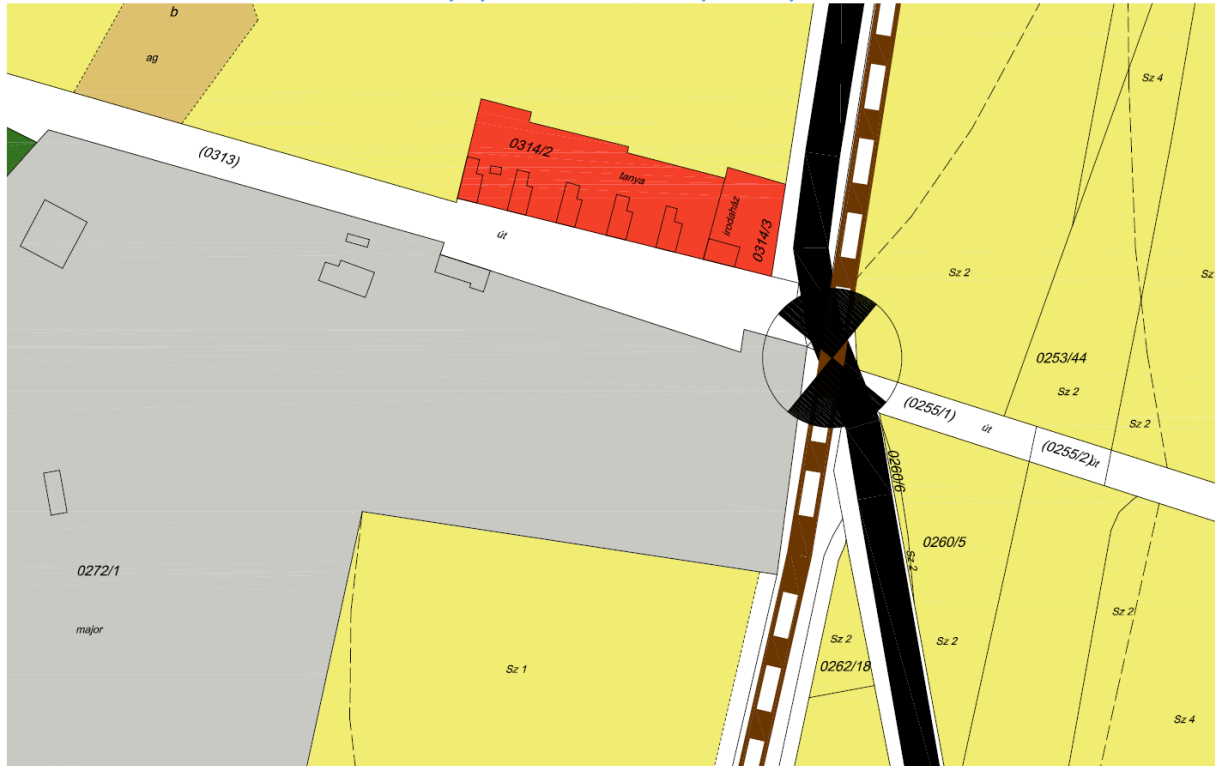


Forrás: saját szerkesztés

A külterület nagyobb beépítése szánt területe az ipari park területe a 44. sz főközlekedési út mellett, valamint az iparterület, melyen az egykori Pannónia szőrmegyár épületei és a Beton és Vasbetonipari Művek gyártócsarnokai található, jelenleg kisebb gazdasági társaságok telephelyei.

A külterületen elszórtan gazdasági telephelyek (pl: Kasza és Társa Faipari Telep) és major területek található. A major területek jellemzően mezőgazdasághoz kapcsolódó telephelyek és állattartó telepek.

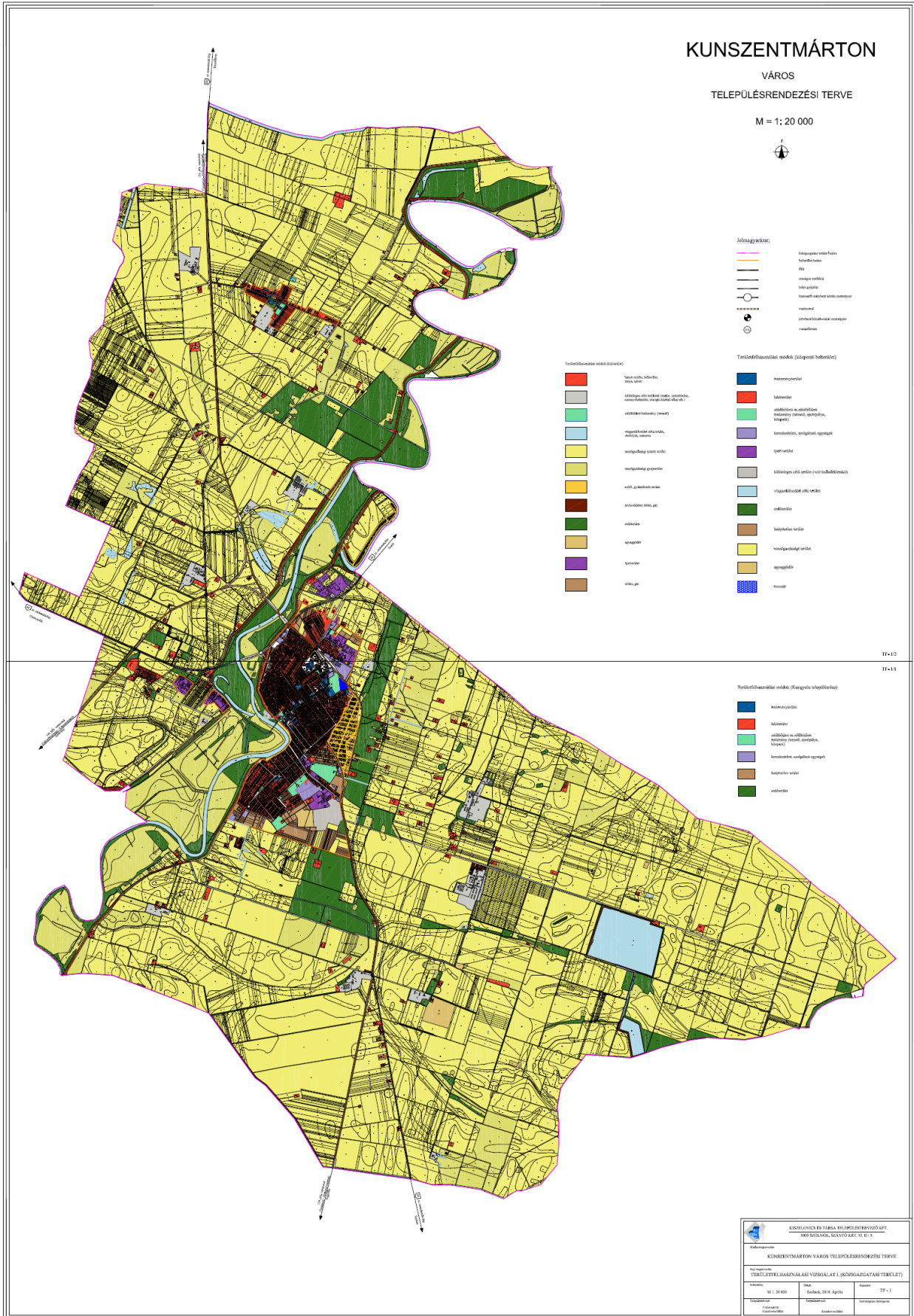
5. térkép: Ipari területek a Jaksorparti tanyáknál



Forrás: saját szerkesztés

Kunszentmárton Város Településrendezési Terv
MEGALAPOZÓ VIZSGÁLAT – II./III. KÖTET

6. térkép: Területfelhasználási vizsgálat I. (közigazgatási terület)



Forrás: saját szerkesztés

A jelentős kiterjedésű külterület zöme mezőgazdasági terület, melyen elsősorban mezőgazdasági haszonnövényeket termesztnek, valamint egyes területeken kertgazdaságok is megtalálhatók. A mezőgazdasági területek nagy része szántó terület, kisebb hányada legelő terület. Kiskertek a belterülettől keletre, míg hétvégiházás üdülőterület a Csengedi részen a Holt – Körös partján található. A külterületet a Körös folyó Északkelet – délnyugat irányban szeli ketté. Erdőterületek elsősorban a Körös partján és a belterülettől keleti és déli irányban vannak. A külterületet tagolja a Körös folyón túl az öntöző és belvízelvezető csatornahálózat, az utak, a vasút.

1.14.1.1. A település szerkezete, a helyi sajátosságok vizsgálata

A török kiűzése után a XVIII. század második évtizedének végétől az Alsó Jászságból újraterelített Kunszentmárton település szerkezetének kialakulására alapvetően három körülmény hatott: egyfelől a település nem az 1680-as évek közepén véglegesen elnéptelenedett középkori helység romjain épült újjá, hanem a valamikori Telektől északnyugatra, a Körös folyó partján, másfelől az újraterelítés során nem az előkertes és nem is a halmazos településforma valósult meg, ahogyan ez a spontán megtelepedésből következett volna. A település elöljárósága ugyanis már a kezdetektől, de különösen más a XVIII. század második felétől gondot fordított arra, hogy rendezett belsőség alakuljon ki, és ennek érdekében 1802-ben mérnöki szakértelem (Bedekovich Lőrinc) igénybevételével valósította meg az utcavonalas beépítési mód alapját képező utcarendezést. Természetesen nem mindenhol, így az Alvégen csak az 1823-as hatalmas tűzvész következményeként nyílt alkalom az utcák rendezésére. Mindezekhez meghatározó módon járult a XVIII. század utolsó évtizedeitől kialakult, úgynevezett mezővárosi tanyás településrendszer. A szabályozott településkép, az új osztások, s a szaporodó, városi rangú középületek meghatározták a település karakterét, s a spontán gyakorlat és irányítottság együttesen alakította ki a mai szerkezetet.

7. térkép: I. katonai felmérés (1763 – 1787)



Forrás: www.mapire.eu

Ebből következően tehát a mezőgazdálkodás uralkodó volta és a paraszti életforma nyomta rá a bélyegét az épített környezetre a XVIII., mind a XIX. század folyamán. Tehát a már korán jelentkező hatósági szabályozás, valamint a gyakorlati élet építészeti követelményeinek kölcsönhatása egyaránt formálta a város jellegzetes mezővárosi településképét. Kunszentmárton település magját a hagyomány szerint a mai Deák Ferenc úti iskola környéke alkotta, s később a községi rév és az első megtelepedési hely között alakult ki a centrum. A rév döntően befolyásolta a terepviszonyok mellett,

hogy hol legyen a központ és a piac. A település központjában épült fel 1741-45 között a Szent Márton templom, amely a mai barokk épületnek 1784-ben adja át végleges helyét.

8. térkép: II. katonai felmérés (1806 – 1863)



Forrás: www.mapire.eu

A mai vasútállomás felé eső részt Felvégnek, a Szentés irányába elterülő településrészt Alvégnek hívják. A XVIII. század második felében már adatok vannak arról, hogy a hatóság a települést nem engedi „össze-vissza” építeni, bizonyos utcarendszer kialakítást követel meg. 1802-ben Bedekovich Lőrinc készít községrendezési térképet a településről, s célja, hogy kiegyenesítse az utcákat, még rendezettebbé tegye a község képét. Kunszentmártonban ez sikerrel járt, a település nem kertes jellege, részben az addig folyó átgondoltabb települési rend miatt. Az 1823. évi nagy tűzvész átrendezi a települési képet. A később osztásra kerülő, szinte 6-10 évenként kimért új utcák, településrészek egyöntetűen rendezettek, sakktáblaszerű utcahálózatuk a következetes ellenőrzést, mérnöki beavatkozást tanúsítják.

9. térkép: III. katonai felmérés (1869 – 1887)



Forrás: www.mapire.eu

1.14.1.2. Az ingatlan-nyilvántartási adatok alapján, termőföld esetén a művelési ágak és a minőségi osztályok

Kunszentmárton Város ingatlan - nyilvántartási területi kimutatása a Szolnoki Járási Hivatal, Járási Földhivatala 2017. július 18 -i adatszolgáltatása alapján.

1. táblázat: Művelési ágak szerinti osztályozás

Művelési ágak	Fekvések területe ha/m ²			Összesen
	Belterület	Külterület	Zártkert	
Szántó	18.0617	9953.5378	13.7307	9985.3302
Rét		520.5020	3.4040	523.9060
Szőlő				
Kert		3.9435	21.3379	25.2814
Gyümölcsös		1.6436	1.9332	3.5768
Legelő		898.8929		898.8929
Nádas		1.9120		1.9120
Erdő	1.5407	1041.8844		1043.4251
Kivett	620.4040	1113.5358	14.9306	1748.8704
Halastó		120.3743		120.3743
Fásított terület	1.5612	12.3376		13.8988
Összesen	641.5676	13668.5639	55.3364	13365.4679

Forrás: Földhivatali adatszolgáltatás

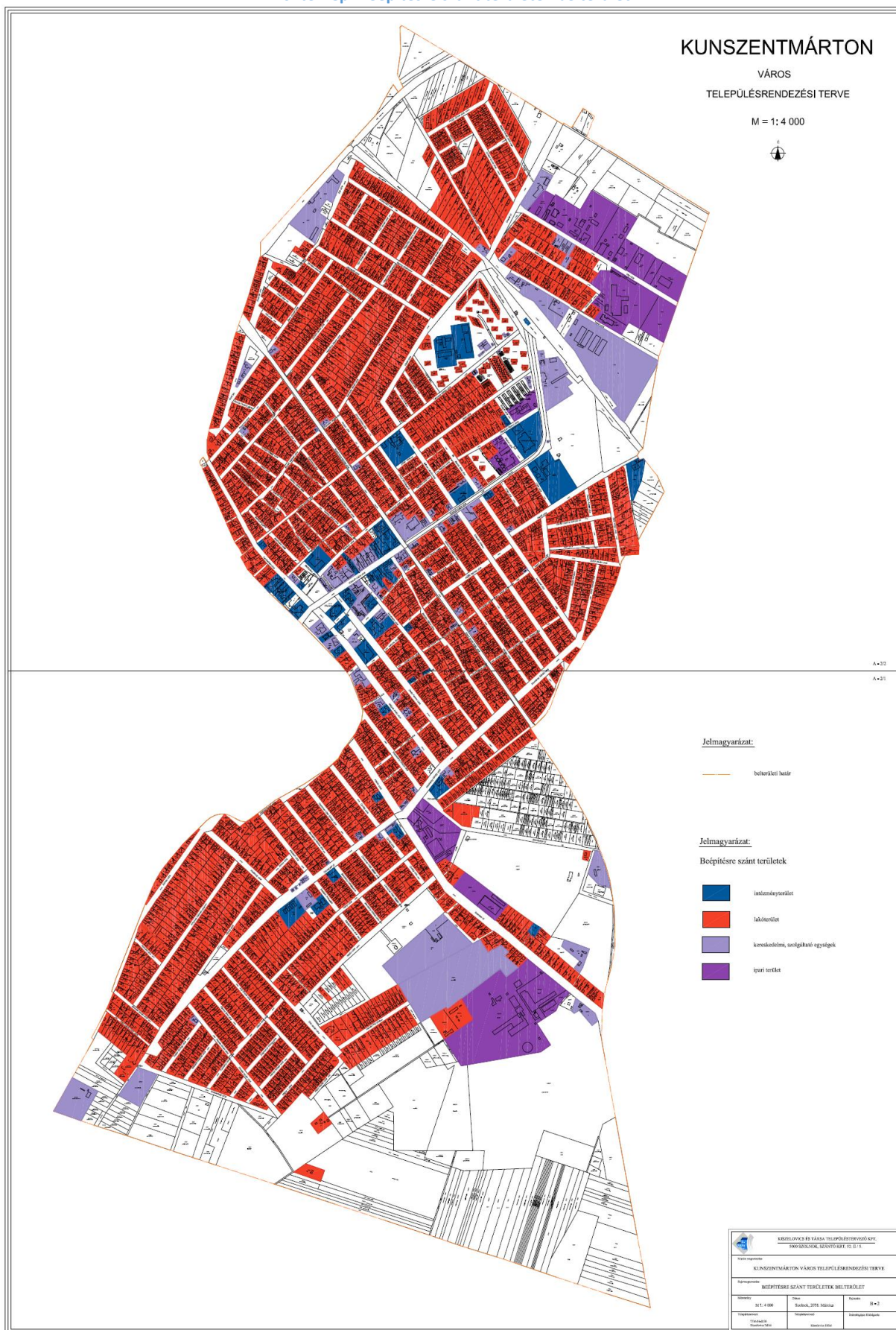
Földrészletek darabszáma:	Belterület:	4321
	Külterület:	3967
	Zártkert:	601
	Összesen:	8879

1.14.1.3. Beépítésre szánt és beépítésre nem szánt területek

Kunszentmártonban jellemzően a beépítésre szánt területek a belterületen találhatók. A beépítésre szánt területek zöme lakóterület. A településen a beépítés intenzitása és jellege alapján kisvárosias, kertvárosias és falusias lakóterület és településközpont vegyes terület alakult ki. A településközpont vegyes területen a városközpontban a lakó és intézményi funkciójú épületek vegyesen található. Az intenzíven beépített terület kisvárosi, míg a belterület zöme kertvárosias lakóterületbe sorolt, jellemzően kertes családirészes területek. A település nagyobb településrészein oktatási intézmények és helyi kereskedelmi, szolgáltató létesítmények biztosítják a településrészek ellátását. A falusias lakóterületek, nagyobb gazdálkodásra alkalmas telkekkel a település peremterületén vannak. A lakóterület nagy részén kertvárosias környezetben földszintes vagy földszint + tetőtér beépítéses épületek. A kis telekterületű sűrűn beépített lakóterületek és többlakásos tömbházak alkotta területek kisvárosias lakóterületek. A belterületen kisebb gazdasági, kereskedelmi, szolgáltató és környezetét nem zavaró ipari telephely is működik, a kisebb vállalkozások pedig lakóterületen, jellemzően magán és vállalkozási célú vegyes területen működnek. A belterület nagyobb összefüggő ipari – vállalkozási területei az Öcsödi út és Vég út melletti gazdasági területek és a Szentesi út körüli gazdasági területek.

Kunszentmárton Város Településrendezési Terv
MEGALAPOZÓ VIZSGÁLAT – II./III. KÖTET

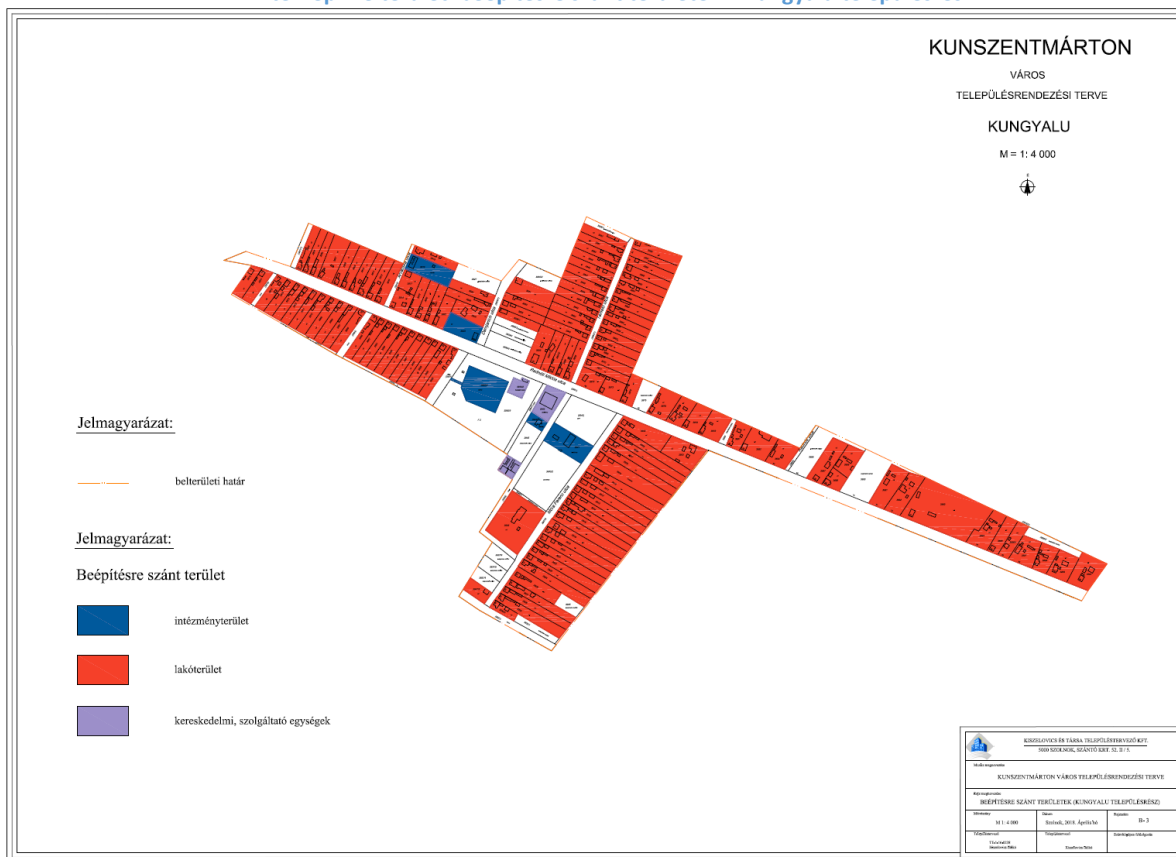
10. térkép: Beépítésre szánt területek belterület



Forrás: saját szerkesztés

Kunszentmárton Város Településrendezési Terv
MEGALAPOZÓ VIZSGÁLAT – II./III. KÖTET

11. térkép: Belterületi beépítésre szánt területek – Kungyalu településrész

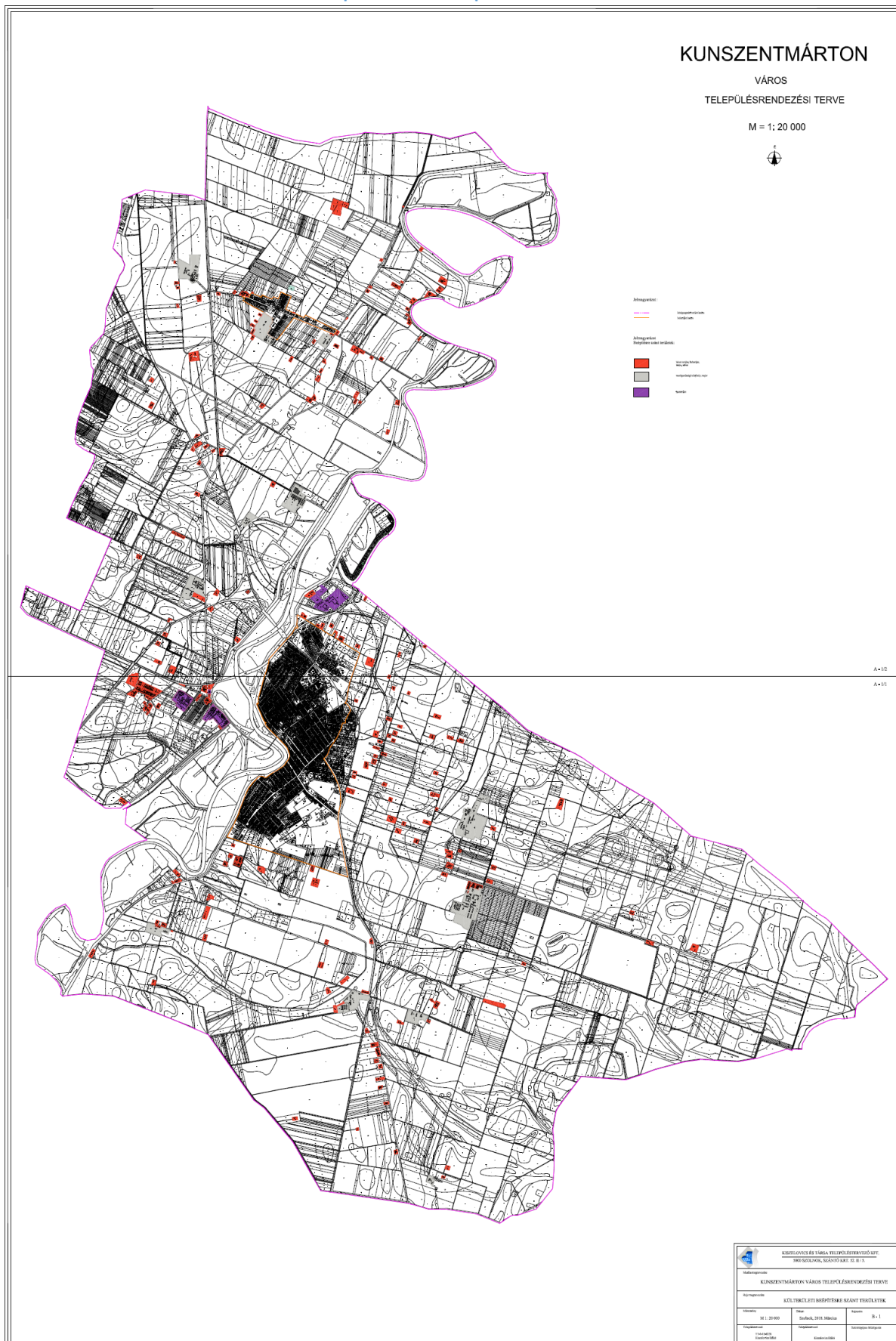


Forrás: saját szerkesztés

Kunszentmárton része az egykor önálló település Kungyalu, melynek beépítésre szánt belterületi területén gazdálkodásra alkalmas nagyobb telkeken földszintes családiházak találhatók, valamint a külterület beépítésre szánt területein mezőgazdasági majorok vannak.

Kunszentmárton Város Településrendezési Terv
MEGALAPOZÓ VIZSGÁLAT – II./III. KÖTET

12. térkép: Külsőterületi beépítésre szánt területek



Forrás: saját szerkesztés

A külterület beépítésre szánt területei az ipari park területe, valamint a volt nagyobb gyárak területei, melyek jellemzően jelenleg alulhasznosítottak. Az egykori termelőszövetkezeti majorok magántulajdonban lévő területein mezőgazdasághoz kapcsolódó telepek, állattartó telepek találhatók. A belterületen beépítésre nem szánt területek jellemzően a közterületek, valamint a zöldterületek és különleges területek. A közterületekhez soroljuk az utakat és azok csomópontját, a zöldterületek pedig jellemzően közpark, játszótér területek. Beépítésre nem szánt területekhez soroljuk különleges területként a temetőket és a sportpályát, az egykori rekultivált hulladéklerakót és a be nem épített területeket. A beépítésre nem szánt területek zöme a külterületen helyezkedik el. A város külterületének nagy része szántó terület, ahol szántóföldi növénykultúrákat termesztnek, több területrészen legelőterületek találhatók. A külterületet szabdalja a Körös folyó, és árterületén lévő erdőterületek.

1.14.1.4. Funkció vizsgálat (intézményi ellátottság, funkcionális és ellátási kapcsolatok)

A település intézmény- szervezete az elmúlt években jelentősen megváltozott. Oktatási intézmények terén az intézményellátó szervezet az általános iskolánál a Szolnoki Tankerületi Központ, a középiskolánál a Karcagi Szakképzési Centrum. A város óvodáit részben a SZEGEKIF, részben az Önkormányzat tartja fenn. Egészségügyi ellátás terén a városban háziorvosi szolgáltatók és járási ellátási körű szakorvosi ellátás működik. A szociális ellátás keretén belül önkormányzati fenntartásban működik az idősek bentlakásos otthona és idősek nappali otthona, valamint házi betegellátás is megoldott a városban. A humán infrastruktúra bővebb bemutatására az 1.8. fejezetben kerül sor. A kereskedelmi, szolgáltató intézmények jellemzően a Kossuth Lajos utcán és a Köztársaság tér körül csoportosulnak. Az egyes településrészek alapfokú kereskedelmi ellátása a körzeten belül megoldott.

1. kép: Városháza



Forrás: saját fénykép

3. kép: Városi bíróság



Forrás: saját fénykép

2. kép: Kunszentmártoni Rendőrkapitányság



Forrás: saját fénykép

4. kép: Gimnázium épülete



Forrás: saját fénykép

5. kép: József Attila Könyvtár



Forrás: saját fénykép

7. kép: Szolgáltatóház



Forrás: saját fénykép

6. kép: Posta épülete



Forrás: saját fénykép

8. kép: Üzletsor



Forrás: saját fénykép

9. kép: Üzletek, szolgáltatások



Forrás: saját fénykép

1.14.1.5. Alulhasznosított barnamezős területek

1.14.1.6. Konfliktussal terhelt (szlömösödött, degradálódott) terület

A településen klasszikus értelemben konfliktussal terhelt területek azok a felhagyott lakóingatlanok, melyeken bontásra váró, vagy elbontott épületek találhatóak. Ugyancsak szlömösödött terület a külterületen fellelhető felhagyott major és tanya területek, valamint az egykori Pannónia szőrmegyár alulhasznosított területe.

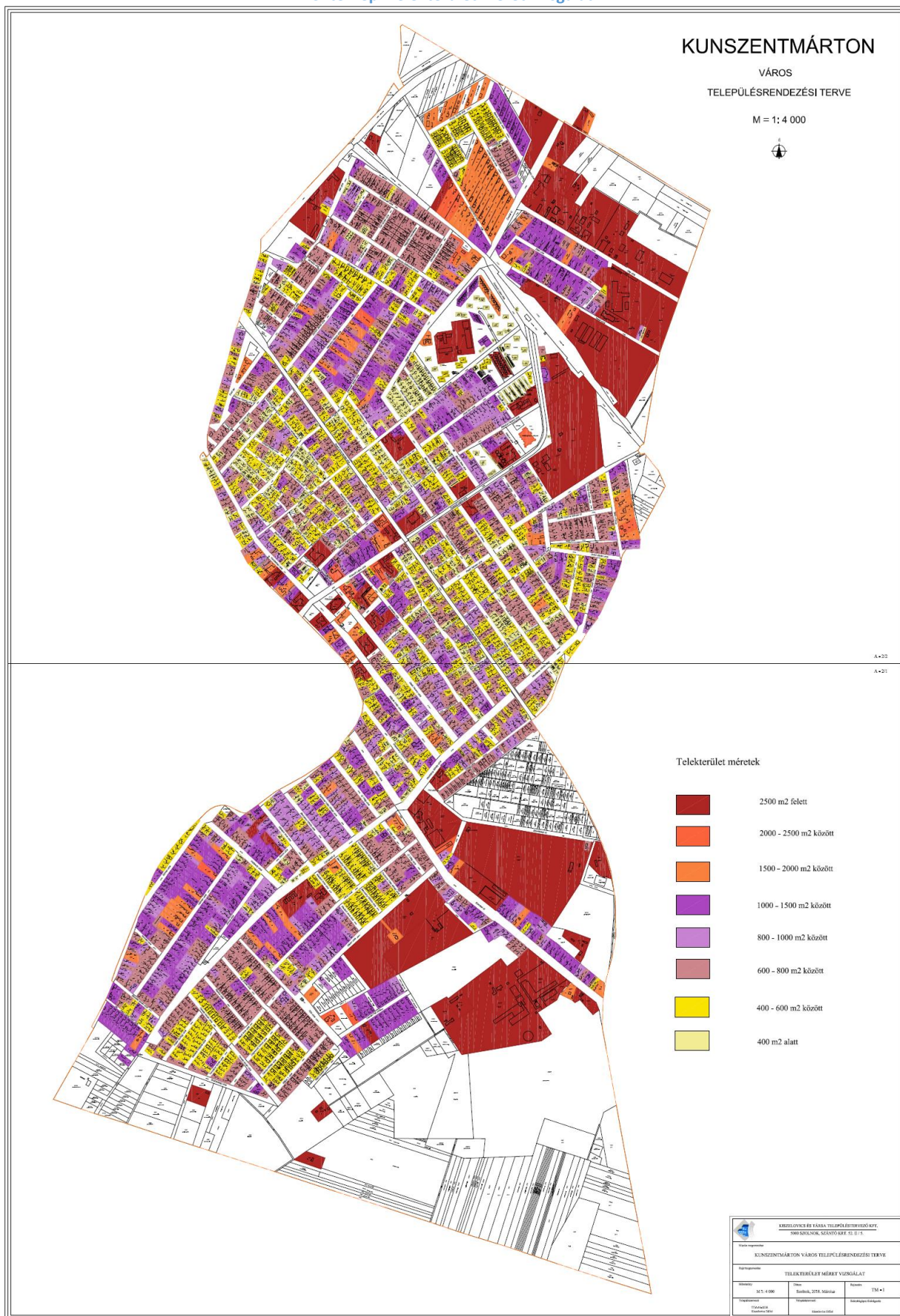
1.14.2. A telekstruktúra vizsgálata

1.14.2.1. Telekmorfológia és telekméret vizsgálat

Kunszentmárton város telekterület méret vizsgálata a mellékelt TM-1 és TM – 2 rajzszerű térképeken került ábrázolásra. A település belső szerkezetét kétféle megközelítésben lehet vizsgálni. A klasszikus morfológia elsősorban a települési utcahálózat vizsgálata alapján különíti el az alaprajzi típusokat, míg a funkcionális morfológia elsősorban a települési szerepkörök térbeli rendjét vizsgálja. A klasszikus morfológia alapján általában a városok összetettebb típust képviselnek, vagyis többféle morfológiai, alaprajzi alaptípus keverékéből tevődik össze. Valamely település morfológiája a kialakulásához, az alapításához kötődik. Alapvetően meghatározó, hogy létrejötté fokozatos, hosszú történeti folyamat eredménye, vagy meghatározott alapításhoz kötődik. Kunszentmárton város településtörténetéből adódóan a fent leírt klasszikus morfológiához képest más típust képvisel. A török kiűzése után a XVIII. század második évtizedének végétől az Alsó Jászságból újratelepített Kunszentmárton településszerkezetének kialakulására alapvetően három körülmény hatott: egyfelől a település nem az 1680-as évek közepén véglegesen elnéptelenedett középkori helység romjain épült újjá, hanem a valamikori Telektől északnyugatra, a Körös folyó partján, másfelől az újratelepítés során nem az előkertes és nem is a halmazos településforma valósult meg, ahogyan ez a spontán megtelepedésből következett volna. A település elöljárósága ugyanis már a kezdetektől, de különösen más a XVIII. század második felétől gondot fordított arra, hogy rendezett belsőség alakuljon ki, és ennek érdekében 1802-ben mérnöki szakértelem (Bedekovich Lőrinc) igénybevételével valósította meg az utcavonalas beépítési mód alapját képező utcarendezést. Természetesen nem mindenhol, így az Alvégen csak az 1823-as hatalmas tűzvész következményeként nyílt alkalom az utcák rendezésére. Mindezekhez meghatározó módon járult a XVIII. század utolsó évtizedeitől kialakult, úgynevezett mezővárosi tanyás településrendszer. A már korán jelentkező hatósági szabályozás, valamint a gyakorlati élet építészeti követelményeinek kölcsönhatása egyaránt formálta a város jellegzetes mezővárosi településképét. A XVIII. század második felében már adatok vannak arról, hogy a hatóság a települést nem engedi „összevissza” építeni, bizonyos utcarendszer kialakítást követel meg. 1802-ben Bedekovich Lőrinc készít községrendezési térképet a településről, s célja, hogy kiegyenesítse az utcákat, még rendezettebbé tegye a község képét. Kunszentmártonban ez sikerrel járt, a település nem kertes jellege, részben az addig folyó átgondoltabb települési rend miatt. Az 1823. évi nagy tűzvész átrendezi a települési képet. A későbbi osztásra kerülő, szinte 6-10 évenként kimért új utcák, településrészek egyöntetűen rendezettek, sakktableszerű utcahálózatuk a következetes ellenőrzést, mérnöki beavatkozást tanúsítják. A szabályozott településkép, az új osztások, s a szaporodó, városi rangú középületek meghatározták a település karakterét, s a spontán gyakorlat és irányítottság együttesen alakította ki a mai szerkezetet. A telekterület méretek fent leírtakkal összhangban a város központi részén lévő (Köztársaság tér- Kerületiház utca – Deák Ferenc utca) nagyobb közintézmények akár 2000m²-t elérő telkein kívül az 1800-as és 1900-as évek első felében lévő telekosztások telkei jellemzően kis telekterület méretűek, egyes utcákban a 400m²-t sem érik el, míg a későbbi elsősorban a belterület északi és déli részén lévő 1950-es évek utáni telekosztások már nagyobb telkesek 700-900 m² telekmérettel találkozunk. Ugyancsak a peremterületeken vannak nagyobb beépítetlen területek, és itt találjuk a gazdasági területek nagyobb telkeit. Az északi, vasúton túli Öcsödi út melletti terület fokozatosan gazdasági irányba alakul át. A város telekállományát vizsgálva összességében zömében kisebb telekterületekkel találkozunk, így nem jellemző a telekmegosztás és a tömbbelső feltárás.

Kunszentmárton Város Településrendezési Terv
MEGALAPOZÓ VIZSGÁLAT – II./III. KÖTET

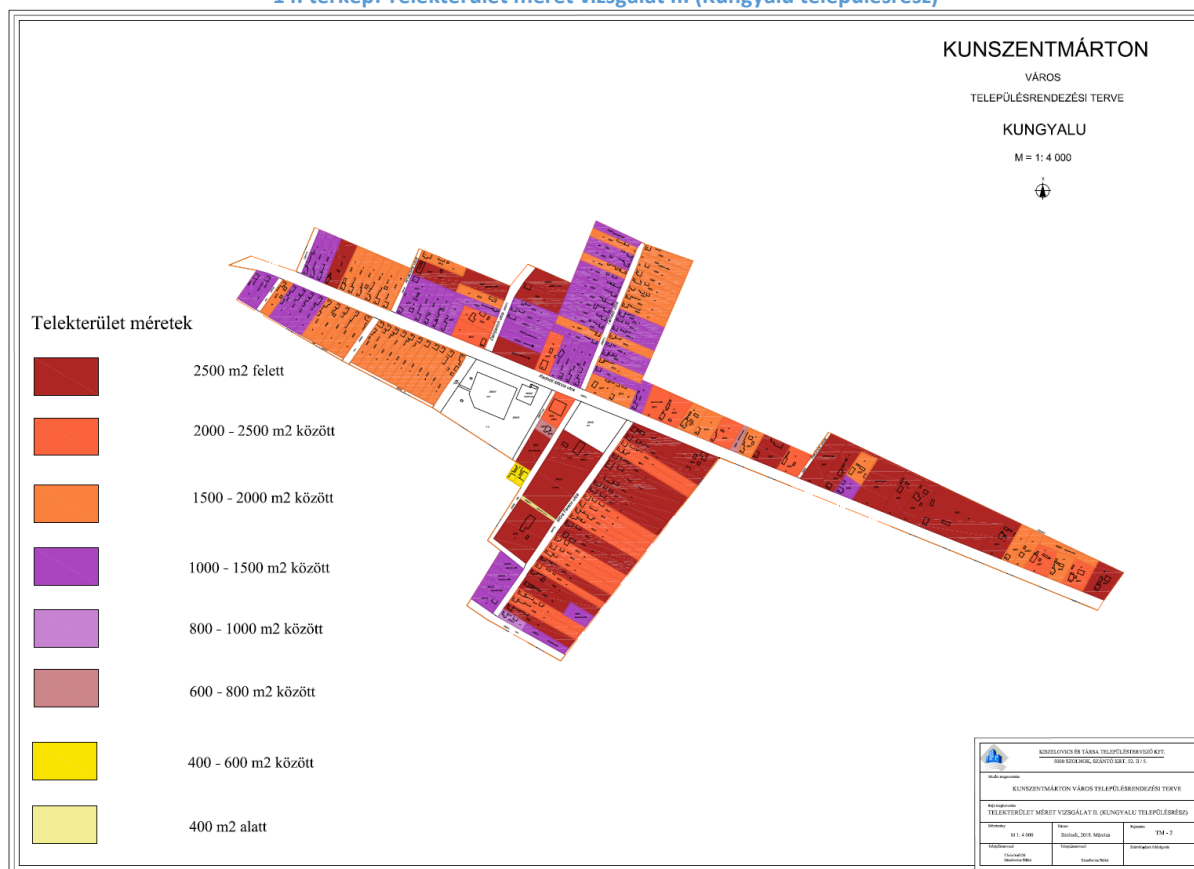
13. térkép: Telekterület méret vizsgálata



Forrás: saját szerkesztés

Kungyalu településrész telkeit vizsgálva teljes mértékben különbözik Kunszentmártontól. Itt az átlagos teleméret meghaladja az 1500 m²-t, jellemzően hosszú, gazdálkodásra alkalmas telkek alakultak ki. A telkek nagy része hátsó telekszomszéd nélküli.

14. térkép: Telekterület méret vizsgálat II. (Kungyalu településrész)



Forrás: saját szerkesztés

1.14.2.2. Tulajdonjogi vizsgálat

A településen az ingatlanok tulajdonjelleget szerint állami, önkormányzati, magán és egyházi tulajdonban vannak. A magántulajdonú ingatlanok nagy része magánszemélyeké, míg kisebb hányad magán tulajdonú gazdasági társaságoké. Az egyházak ingatlanai közé a templomok, plébánia, temetők, valamint a Karmelita rendház tartozik.

1.14.3. Önkormányzati tulajdon kataszter

Az önkormányzati tulajdonkataszter az önkormányzat adatközlése alapján került térképi ábrázolásra a külterület az ÖT-1 tervlapon, míg a belterület az ÖT – 2 tervlapon, Kungyalu településrész pedig az ÖT – 3 tervlapon került ábrázolásra.

A belterületen az önkormányzati utakon, közterületeken kívül intézmények és lakóingatlanok és be nem épített területek tartoznak önkormányzati tulajdonba. A külterületen a feltáróutak nagy része, kisebb mezőgazdasági területek önkormányzati tulajdonúak.

Kunszentmárton Város Településrendezési Terv
MEGALAPOZÓ VIZSGÁLAT – II./III. KÖTET

15. térkép: Önkormányzati tulajdonú területek



Forrás: saját szerkesztés

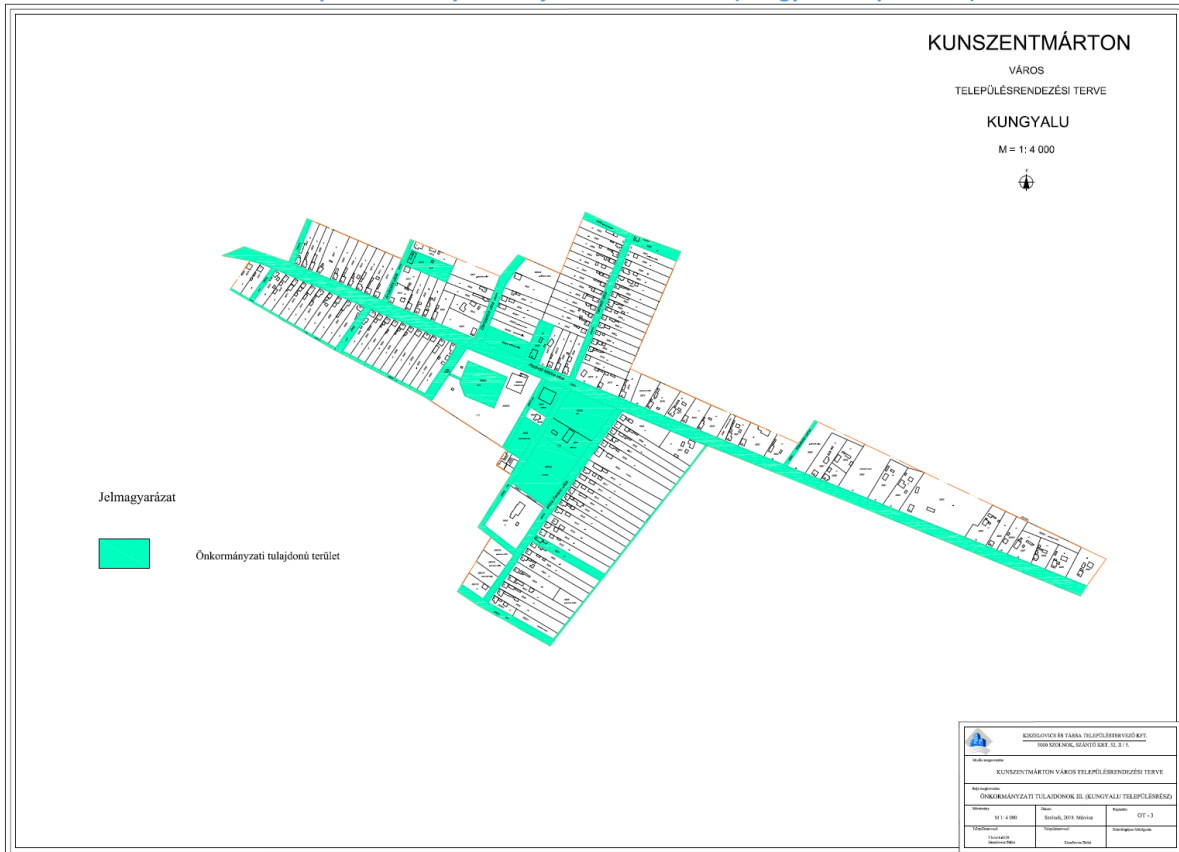
Kunszentmárton Város Településrendezési Terv
MEGALAPOZÓ VIZSGÁLAT – II./III. KÖTET

16. térkép: Önkormányzati területek II.



Forrás: saját szerkesztés

17. térkép: Önkormányzati tulajdonú területek III. (Kungyalu településrész)



Forrás: saját szerkesztés

1.14.4. Az épületállomány és a környezet geodéziai felmérése

A hivatalos alaptérkép állomány mellett az épületállomány és környezet geodéziai felmérése nem szükséges.

1.14.5. Az építmények vizsgálata

1.14.5.1. A funkció, kapacitás

Kunszentmárton teljes belterületének zömét a magántulajdonú lakóingatlanok alkotják. A lakóingatlanokat elsődlegesen lakó célokra használják. A főbb utak mellett megfigyelhető a lakóingatlanok vegyes célú használata elsősorban kisebb szolgáltató, kereskedelmi jellegű családi vállalkozások működnek az ingatlan egy részében. A lakóingatlanoknál mind a telekhasználat, mind az életvitel szempontjából több típust különböztetünk meg a városon belül. A lakótelepen és a városközpont többemeletes épületeinek lakásai lakó célokat szolgálnak. A kisebb telekterületű sűrűbben beépült részeken elsősorban csak dísz vagy pihenő kertek alakultak ki, míg a peremrészeken lévő nagyobb telkeknél két folyamat is megfigyelhető, egyrészt a pihenőkertek elterjedése és a hagyományos, gazdálkodásra alkalmas udvarok művelése. A településen jelentős számú eladó ingatlan van, valamint be nem épített lakótelek is található, így újabb lakóterület kijelölése nem várható, a tartalék területek az igényeket biztosítani tudják.

Az intézményeket az adott funkcióknak megfelelően használják. A városháza felújítása több lépcsőben történik, néhány éve részleges energetikai, fűtés korszerűsítése történt meg, jelenleg a TOP-energetikai pályázat keretében külső nyílászáróinak cseréje, részleges homlokzati hőszigetelése és projektarányos akadálymentesítése fog megvalósulni. A megújuló energiahasználat is biztosított. A

Szabó Gyula Kulturális Intézmény és Kiállító terem mérete és funkciója az igényeket kielégíti, azonban az épület energetikai felújítása jelenleg folyamatban van. A településen több olyan alulhasznosított intézményi épület található, melyek leromlott műszaki állapota miatt felújítást igényelnek.

1.14.5.2. Beépítési jellemzők (beépítési mód, beépítési mérték, sűrűség)

Kunszentmárton lakóterületein a legjellemzőbb beépítési mód az oldalhatáron álló családiházak beépítés. A beépítés mértéke a telekterülettől függő, az elaprózódott kisebb telkeken nagyobb, 40% körüli a beépítés, az átlagos méretű telkeken a beépítés 30% alatt van. A központi rész és a lakótelep intenzívebb beépítésű és a beépítési mód is eltér, a többlakásos tömbházak úszótelken helyezkednek el, szabadonálló beépítéssel, míg a városközpont magasabb beépítési százaléku részein zárt sorú beépítéssel is találkozunk.

Az oldalhatárra épült családiházak területek előkert tekintetében változatos képet mutatnak, a településen belül jelentős számú az előkert nélküli beépítés, mely az apró telekmérettel magyarázható. Másfelől 3-5 méteres előkertek vannak, és találunk utcaszakaszokat ahol változó az előkert méret, a korábbi- illetve a jelenlegi szabályozás miatt.

A település központi részén lévő intézmények egy része szabadon álló, de méreteik miatt a telek szélességének hangsúlyos elemei. Az intézményi terület sűrűsége és beépítési százaléka nagyobb a családi házas területeknél, jellemzően 50 % körüli a beépítettség.

A főbb utak mentén a zárt sorúsodás is megfigyelhető, utcával párhuzamos gerincű, gyakran udvar felé befelé hajló házak egymáshoz építve, vagy kisebb oldaltelek távolságra telepítve alkotnak utcaképet. A település peremterületén és Kungyalun a beépítés intenzitása kevesebb a többi lakóteleknél, 20-30 % körüli beépítéssel találkozunk és oldalhatáron álló épületelhelyezéssel a családiházak övezetekben.

10. kép: Előkert nélküli családiházak beépítés, oldalhatáronálló beépítési móddal



Forrás: saját fénykép

11. kép: Előkert nélküli családiházak beépítés, oldalhatáronálló beépítési móddal



Forrás: saját fénykép

12. kép: Előkert nélküli beépítés, zárt sorúsodó beépítési móddal



Forrás: saját fénykép

15. kép: Oldalhatáron álló beépítés, előkert tekintetében vegyes épületelhelyezéssel



Forrás: saját fénykép

13. kép: Előkert nélküli családi házas beépítés, oldalhatáron álló beépítési móddal, keskeny telkeken



Forrás: saját fénykép

16. kép: Oldalhatáron álló beépítés, előkert nélküli épületelhelyezéssel



Forrás: saját fénykép

14. kép: Előkert nélküli beépítés, oldalhatáron álló beépítési móddal



Forrás: saját fénykép

17. kép: Kungyalu előkertes, oldalhatáron álló beépítési módú családi házas



Forrás: saját fénykép

1.14.5.3. Magasság, szintszám, tetőidom

Kunszentmárton város lakóterületein a jellemző szintszám a földszint, vagy földszint + tetőtérbeépítéses családiház. A lakóutcák nagy részén a sáttetőt lakóházak és utcára merőleges gerincű tetőtér beépítéses, vagy anélküli épületek vannak, az újabban épült épületek között alacsonyabb tetőhajlásszögű összetett alaprajzú és tetőidomú családiházakat is találunk. A történelmi városrészekben utcával párhuzamos gerincű épületekkel találkozunk, melyeknek jellemzően a belmagassága az átlagnál magasabb, így az épületmagasság is meghaladja az újonnan épült családiházakét.

A lakótelepen találjuk a legmagasabb lakóépületeket, a földszint+3, vagy földszint + 4 emeletes épületek vannak. Ennél a magasságnál jellemzően az 1-2 emeletes közintézmények is alacsonyabbak.

18. kép: Lakóház 1.



Forrás: saját fénykép

20. kép: Lakóház 3.



Forrás: saját fénykép

19. kép: Lakóház 2.



Forrás: saját fénykép

21. kép: Lakóház 4.



Forrás: saját fénykép

22. kép: Lakóház 5.



Forrás: saját fénykép

23. kép: Lakóház 6.



Forrás: saját fénykép

1.14.5.4. Településkarakter, helyi sajátosságok: utcakép, térarány, jellegzetes épülettípusok

A településkarakterre jellemző, az utcaképekre jellemző, hogy az előkert nélküli családiházak beépítésű utcákon a közlekedési felület és a telekhatár közötti zöldsáv növényzettel beültetett, fásított, így egy zöldbe ágyazott kertvárosias utcakép fogadja az arra járókat. Egyes utcaképek harmonikusak, az épület típusok, magasságok megegyeznek, a beépítési mód és előkert azonos. Más részeken a fokozatos átépülés miatt a régebbi típusú lakóházak mellett a sátozott épület és a tetőtér-beépítéses is megtalálható, jellemzően azonban az épületelhelyezések telkenként – egy-két kirívó példától eltekintve – megegyeznek.

Épület típusok tekintetében jellemző az utcával párhuzamos, polgári típusú nagyobb belmagasságú épület, melynek másik, utcára merőleges gerincű tetővel épített változata is több helyen fellelhető. A régebbi típusú népi lakóházak mellett az 1960-as évektől épült sátozott családiházak is megtalálhatók és jellemzően a város északi és déli részén épületek az 1980-as évektől tetőtér-beépítéses vagy anélküli utcára merőleges gerincű családiházak.

A többlakásos tömbházak a településen jellemzően pontszerűek, egy lépcsőházak és földszint + 3 emeletesek.

A lakótelep mellett sorházak is épültek földszint + emeletes épületmagassággal.

24. kép: Településkarakter 1.



Forrás: saját fénykép

25. kép: Településkarakter 2.




Forrás: saját fénykép

26. kép: Településkarakter 3.



Forrás: saját fénykép

27. kép: Településkarakter 4.



Forrás: saját fénykép

1.14.6. Az épített környezet értékei

1.14.6.1. Településszerkezet történeti kialakulása, történeti településmag

Részletes kifejtése az 1.14.1.1. fejezetben történik meg.

1.14.6.2. Régészeti terület, védett régészeti terület, régészeti érdekű terület

A Lechner Lajos Tudásközpont adatszolgáltatása alapján Kunszentmártonban a „Régészeti lelőhelyek” című táblázatban felsorolt lelőhelyek találhatóak.

A régészettel az örökségvédelmi hatástanulmány régészeti fejezete foglalkozik részletesen.

1.14.6.3. Védett épített környezet, a helyi, egyedi arculatot biztosító építészeti jellemzők

Védett épített környezethez soroljuk a műemléki környezetet, melyekről a „Műemléki környezet” című táblázat tartalmaz részletes információkat valamint a helyileg védett utcaképet is.

Kunszentmárton Város Településrendezési Terv
MEGALAPOZÓ VIZSGÁLAT – II./III. KÖTET

2. táblázat: Régészeti lelőhelyek

azonosító	megye	település	lelőhelyszám	név	védelem	HRSZ	EOV Y koordináta	EOV X koordináta
33468	Csongrád	Nagytőke	22	Belső-Ecser	szakmai	0202/7, 0176, 0175/4, 0175/19, 0175/18, 0175/16, 0175/17, 0175/24	747842	158114
58050	Csongrád	Nagytőke	113	Kis-Jaksor-ér	szakmai	0280/1, 0279, 0283, 0149/2	742943	161594
58058	Csongrád	Nagytőke	121	Határ-laponyag	szakmai	0266/28, 0266/29, 0156/2, 0152, 0156/5	744973	158879
58127	Csongrád	Szentes	604	Belső-Ecser	szakmai	0198/9, 0657/10, 0657/1, 0198/5	748487	158446
58130	Csongrád	Szentes	606	Ecseri-Kettős-halom	szakmai	0669/2, 0171/5, 0171/4, 0169	749650	160862
28279	Jász-Nagykun-Szolnok	Kunszentmárton	1	Vezér út	szakmai	0122/1, 0126, 0130/1, 0130/2	754112	162218
28280	Jász-Nagykun-Szolnok	Kunszentmárton	2	Csököny-ér	szakmai	0124/1	754575	162646
28358	Jász-Nagykun-Szolnok	Kunszentmárton	3	Csárda-lapos	szakmai	0587, 0584/2	747638	176449
31531	Jász-Nagykun-Szolnok	Kunszentmárton	4	Nagy-Jaksor-épart	szakmai	0306/4, 0306/3, 0313, 0306/9, 0306/10	745084	162359
31532	Jász-Nagykun-Szolnok	Kunszentmárton	5	Nagy-Jaksor-épart	szakmai	0306/6	743891	162244
31533	Jász-Nagykun-Szolnok	Kunszentmárton	6	Nagy-Jaksor-épart	szakmai	0280/9	742855	162469
31534	Jász-Nagykun-Szolnok	Kunszentmárton	7	Nagy-Jaksor-ér-part	szakmai	0280/8	743101	162295
31535	Jász-Nagykun-Szolnok	Kunszentmárton	8	Nagy-Jaksor-ér-part	szakmai	0275/3, 0273/8, 0273/9, 0273/7, 0274, 0273/6, 0273/3, 0276, 0271	744250	161904
31536	Jász-Nagykun-Szolnok	Kunszentmárton	9	Nagy-Jaksor-ér-part	szakmai	0273/3, 0276, 0271, 0270/1, 0273/5, 0273/6	744889	161946
31537	Jász-Nagykun-Szolnok	Kunszentmárton	10	Nagy-éri-főcsatorna partja I.	szakmai	6504, 6506, 0236/1, 036/3	745623	166898
31538	Jász-Nagykun-Szolnok	Kunszentmárton	11	Nagy-ér K-i partja	szakmai	036/3	745734	167136
31539	Jász-Nagykun-Szolnok	Kunszentmárton	12	Nagy-ér Ny-i partja	szakmai	1611, 1612, 1615, 1616, 1617, 1618, 1619, 1620, 1621, 6001/1	745293	166910
31540	Jász-Nagykun-Szolnok	Kunszentmárton	13	Nagy-Jaksor-épart	szakmai	0317/5, 0316/5	745609	162838
31541	Jász-Nagykun-Szolnok	Kunszentmárton	14	Nagy-Jaksor-épart	szakmai	0332/1	745291	163198
31542	Jász-Nagykun-Szolnok	Kunszentmárton	15	Nagy-Jaksor-épart	szakmai	0332/1, 0331/2	744380	163507
31543	Jász-Nagykun-Szolnok	Kunszentmárton	16	Nagy-Jaksor-épart	szakmai	0331/5, 0331/4	743502	163751
31544	Jász-Nagykun-Szolnok	Kunszentmárton	17	Nagy-Jaksor-épart	szakmai	0329/3	743360	163838
31545	Jász-Nagykun-Szolnok	Kunszentmárton	18	Nagy-Jaksor-épart	szakmai	0329/4, 0329/3	743203	163904
31546	Jász-Nagykun-Szolnok	Kunszentmárton	19	Nagy-Jaksor-ér-part	szakmai	0329/5, 0329/6, 0329/7	742887	164066
31547	Jász-Nagykun-Szolnok	Kunszentmárton	20	Nagy-Jaksor-épart	szakmai	0329/8	742776	164118
31548	Jász-Nagykun-Szolnok	Kunszentmárton	21	Péter-szög	szakmai	0324/15, 0324/2, 0324/26	742317	164505

Kunszentmárton Város Településrendezési Terv
MEGALAPOZÓ VIZSGÁLAT – II./III. KÖTET

azonosító	megye	település	lelőhelyszám	név	védelem	HRSZ	EOV Y koordináta	EOV X koordináta
31549	Jász-Nagykun-Szolnok	Kunszentmárton	22	Péter-szög	szakmai	0326, 0324/19, 0324/20, 0324/12, 0324/26, 0324/11, 0324/21	742212	164349
31550	Jász-Nagykun-Szolnok	Kunszentmárton	23	Péter-szög	szakmai	0324/29, 0324/30, 0324/31	741815	164095
31551	Jász-Nagykun-Szolnok	Kunszentmárton	24	Péter-szög	szakmai	0292, 0324/31, 0324/32	741283	163480
31552	Jász-Nagykun-Szolnok	Kunszentmárton	25	Péter-szög	szakmai	0324/25, 0292	741161	163368
31553	Jász-Nagykun-Szolnok	Kunszentmárton	26	Körös-gátnál, Brenazuggal szemben	szakmai	0308/3	741521	163263
31554	Jász-Nagykun-Szolnok	Kunszentmárton	27	Jaksori-dűlő	szakmai	0304/1, 0298/1	741060	162804
31555	Jász-Nagykun-Szolnok	Kunszentmárton	28	Jaksori-dűlő	szakmai	0298/1, 0298/2	741164	162688
31556	Jász-Nagykun-Szolnok	Kunszentmárton	29	Jaksori-dűlő	szakmai	0288/1	741120	162401
31557	Jász-Nagykun-Szolnok	Kunszentmárton	30	Holt-Körös partja	szakmai	0282, 0286/4, 0301/2	742278	162111
31558	Jász-Nagykun-Szolnok	Kunszentmárton	31	Kettős-halom	szakmai	0300/4	741678	162564
31559	Jász-Nagykun-Szolnok	Kunszentmárton	32	Jaksori-dűlő	szakmai	0280/17, 0302	741518	162947
31560	Jász-Nagykun-Szolnok	Kunszentmárton	33	Jaksori-dűlő	szakmai	0280/17	741518	162956
31561	Jász-Nagykun-Szolnok	Kunszentmárton	34	Holt-Körös partja	szakmai	0280/9, 0280/10, 0280/11	742561	162374
31562	Jász-Nagykun-Szolnok	Kunszentmárton	35	Holt-Körös partja	szakmai	0282	742192	162313
31563	Jász-Nagykun-Szolnok	Kunszentmárton	36	Nagy-ér partja	szakmai	0233/1, 0233/3	747088	164325
31564	Jász-Nagykun-Szolnok	Kunszentmárton	37	Nagy-ér partja	szakmai	0233/1	746916	164254
31565	Jász-Nagykun-Szolnok	Kunszentmárton	38	Nagy-ér partja	szakmai	0241/10	746619	163876
31566	Jász-Nagykun-Szolnok	Kunszentmárton	39	Nagy-ér partja	szakmai	0241/9, 0241/10, 0241/7, 0241/8, 0248/2, 0249/15, 0249/13	746276	163545
31567	Jász-Nagykun-Szolnok	Kunszentmárton	40	Telek-part	szakmai	0238/1	746427	164269
31568	Jász-Nagykun-Szolnok	Kunszentmárton	41	Telek-part	szakmai	0238/1	746253	164551
31569	Jász-Nagykun-Szolnok	Kunszentmárton	42	Nagy-ér K-i partja	szakmai	068/21, 068/22, 068/23, 068/2	747248	164472
31570	Jász-Nagykun-Szolnok	Kunszentmárton	43	Nagy-ér partja	szakmai	068/2, 068/3, 068/18	747273	164578
31571	Jász-Nagykun-Szolnok	Kunszentmárton	44	Nagy-ér K-i partja	szakmai	068/11, 068/15, 068/24, 068/26, 068/27, 068/28, 068/18, 068/4, 068/6, 068/7, 068/8, 068/9, 068/10	747293	164829
31572	Jász-Nagykun-Szolnok	Kunszentmárton	45	Nagy-ér K-i partja	szakmai	071/1, 077/9, 078/1, 079/1	747887	165913
31573	Jász-Nagykun-Szolnok	Kunszentmárton	46	Nagy-éri főcsatorna keleti partja	szakmai	074/1, 074/3, 075/8, 075/9, 074/11, 075/17, 075/19, 075/21	748150	166986
31574	Jász-Nagykun-Szolnok	Kunszentmárton	47	Vágott-halom	szakmai	074/6, 074/7, 074/8, 0388, 0325	748201	167316

Kunszentmárton Város Településrendezési Terv
MEGALAPOZÓ VIZSGÁLAT – II./III. KÖTET

azonosító	megye	település	lelőhelyszám	név	védelem	HRSZ	EOV Y koordináta	EOV X koordináta
31575	Jász-Nagykun-Szolnok	Kunszentmárton	48	Nagy-ér partja	szakmai	036/3, 036/4	746031	167933
31576	Jász-Nagykun-Szolnok	Kunszentmárton	49	Nagy-ér partja	szakmai	017/9, 017/8, 017/7, 017/5	745476	169006
31577	Jász-Nagykun-Szolnok	Kunszentmárton	50	Nagy-ér partja	szakmai	03/1, 03/2, 04	744748	168882
31578	Jász-Nagykun-Szolnok	Kunszentmárton	51	Nagy-ér partja	szakmai	013/5, 013/11, 013/12	745127	168757
31579	Jász-Nagykun-Szolnok	Kunszentmárton	52	Nagy-ér partja	szakmai	2414/1, 2423, 2429, 2430, 2431, 2432, 2433/1, 2433/2, 2407/1	745069	165656
31580	Jász-Nagykun-Szolnok	Kunszentmárton	53	Nagy-ér partja	szakmai	2422, 2423, 2426, 2427, 2428, 2429	745133	165606
31581	Jász-Nagykun-Szolnok	Kunszentmárton	54	Nagy-ér partja	szakmai	031, 030/3, 030/4	745434	165312
31582	Jász-Nagykun-Szolnok	Kunszentmárton	55	Vasúti elágazás	szakmai	0658/15, 0434/38, 0505/10, 0434/37, 0416/1, 0658/16, 0506, 0434/33, 0434/32, 0434/13, 0434/12, 0430	743660	168938
31583	Jász-Nagykun-Szolnok	Kunszentmárton	56	Kékes-lapos partja	szakmai	0658/34, 0658/17, 0658/15	743873	169431
31584	Jász-Nagykun-Szolnok	Kunszentmárton	57	Kékes-lapos partja	szakmai	0658/15	743796	169521
31585	Jász-Nagykun-Szolnok	Kunszentmárton	58	Kékes-lapos partja	szakmai	0506, 0658/34, 0658/30	743670	169778
31587	Jász-Nagykun-Szolnok	Kunszentmárton	60	Kékes-lapos partja	szakmai	0658/3, 0658/8, 0658/25, 0658/24, 0658/30	743796	170589
90777	Jász-Nagykun-Szolnok	Kunszentmárton	60	Kékes-lapos III.	szakmai	0658/30	744162	169852
31588	Jász-Nagykun-Szolnok	Kunszentmárton	61	Kékes-lapos partja	szakmai	0658/6, 0658/24, 0657/3, 0658/5, 0658/8	744412	170676
31589	Jász-Nagykun-Szolnok	Kunszentmárton	62	Kékes-lapos I.	szakmai	0658/30	744286	170029
31590	Jász-Nagykun-Szolnok	Kunszentmárton	63	Kékes-lapos partja	szakmai	0658/15, 0659	744063	169238
31591	Jász-Nagykun-Szolnok	Kunszentmárton	64	Körös-part	szakmai	0429/6, 0429/5, 0368	743385	168110
31592	Jász-Nagykun-Szolnok	Kunszentmárton	65	Körös-part	szakmai	0429/4, 0429/5	743263	167891
31593	Jász-Nagykun-Szolnok	Kunszentmárton	66	Körös-part	szakmai	0355, 0351	743743	166097
31594	Jász-Nagykun-Szolnok	Kunszentmárton	67	Nagy-ér	szakmai	082/17, 082/18, 082/19, 082/20, 082/21, 082/22, 082/23, 082/2	747682	164714
31595	Jász-Nagykun-Szolnok	Kunszentmárton	68	Nagy-ér	szakmai	082/28, 082/29, 082/30, 082/31, 082/32, 082/4	747548	164964
31596	Jász-Nagykun-Szolnok	Kunszentmárton	69	Kunszentmárton 67. lelőhely	szakmai	084/4, 084/16, 084/17	748324	164539
31597	Jász-Nagykun-Szolnok	Kunszentmárton	70	Veker-éri-főcsatorna partja	szakmai	0198/5	748289	158661
31598	Jász-Nagykun-Szolnok	Kunszentmárton	71	Veker-éri-főcsatorna partja	szakmai	0198/5	748289	158661
31599	Jász-Nagykun-Szolnok	Kunszentmárton	72	Nagy-halom	szakmai	0192/1	749358	160752

Kunszentmárton Város Településrendezési Terv
MEGALAPOZÓ VIZSGÁLAT – II./III. KÖTET

azonosító	megye	település	lelőhelyszám	név	védelem	HRSZ	EOV Y koordináta	EOV X koordináta
31601	Jász-Nagykun-Szolnok	Kunszentmárton	74	Kunszentmárton 72. lelőhely	szakmai	0174/23, 0174/16, 0174/17, 0174/18, 0174/19, 0174/20, 0174/21, 0174/22	749892	161595
31602	Jász-Nagykun-Szolnok	Kunszentmárton	75	Kunszentmárton 73. lelőhely	szakmai	0174/6	749473	161552
31603	Jász-Nagykun-Szolnok	Kunszentmárton	76	Kovács-tanya	szakmai	0107/12	751669	164907
31604	Jász-Nagykun-Szolnok	Kunszentmárton	77	Veker-ér partja	szakmai	0129, 0130/2	753675	161745
31605	Jász-Nagykun-Szolnok	Kunszentmárton	78	Szék-hát	szakmai	0206, 0207/3, 0199/4, 0199/5, 0211/8, 0211/16, 0211/17	747668	159392
31606	Jász-Nagykun-Szolnok	Kunszentmárton	79	Kunszentmárton 77. lelőhely	szakmai	0334/7	745067	163689
31607	Jász-Nagykun-Szolnok	Kunszentmárton	80	Kunszentmárton 78. lelőhely	szakmai	0339/23, 0339/24, 0339/25, 0339/26, 0339/27, 0339/32, 0339/33, 0339/22, 0339/28, 0339/29, 0339/30, 0339/31	744373	164121
31608	Jász-Nagykun-Szolnok	Kunszentmárton	81	Hármas-halom mellett	szakmai	3059, 3058, 3057, 3056	743782	164935
31609	Jász-Nagykun-Szolnok	Kunszentmárton	82	Istvánháza-puszta	szakmai	0404/15, 0389/18, 0405, 0406/5	741933	167091
31610	Jász-Nagykun-Szolnok	Kunszentmárton	83	Istvánháza-puszta	szakmai	0389/8, 0389/12, 0389/13, 0389/14, 0389/18, 0389/17, 0389/2	742233	166735
31611	Jász-Nagykun-Szolnok	Kunszentmárton	84	Istvánháza-puszta	szakmai	0383/4, 0383/5, 0383/6	742124	166320
31612	Jász-Nagykun-Szolnok	Kunszentmárton	85	Istvánháza-puszta	szakmai	0381, 0383/7, 0383/8, 0383/9	741741	165901
31613	Jász-Nagykun-Szolnok	Kunszentmárton	86	Istvánháza-puszta	szakmai	0362/1, 0379, 0381, 0383/5	742238	166208
31614	Jász-Nagykun-Szolnok	Kunszentmárton	87	Pusztai Istvánháza	szakmai	0402/5, 0402/6, 0402/7, 0402/8, 0402/9, 0402/10, 0403, 0404/19, 0404/20, 0402/3, 0402/4, 0404/5, 0404/6	741765	167513
31615	Jász-Nagykun-Szolnok	Kunszentmárton	88	Istvánháza-puszta	szakmai	0379, 0381, 0383/4, 0383/5	742437	166359
31616	Jász-Nagykun-Szolnok	Kunszentmárton	89	Pusztai Istvánháza	szakmai	0404/2, 0407, 0409/3	741466	167654
31617	Jász-Nagykun-Szolnok	Kunszentmárton	90	Ivánka-halom	szakmai	0494/3, 0479, 0494/8, 0494/9	742147	170740
31618	Jász-Nagykun-Szolnok	Kunszentmárton	91	Brena-lapos partja	szakmai	0383/8, 0383/9, 0383/10	741534	165774
31619	Jász-Nagykun-Szolnok	Kunszentmárton	92	Köttön-halom	szakmai	0256/1, 0257/8, 0257/11	746770	161805
31620	Jász-Nagykun-Szolnok	Kunszentmárton	93	Köttön-halom II.	szakmai	0253/13, 0253/27	747083	162237
31621	Jász-Nagykun-Szolnok	Kunszentmárton	94	Kovács-halom	szakmai	091, 092/11, 084/17	748632	164471
31622	Jász-Nagykun-Szolnok	Kunszentmárton	95	Nagyéri-dűlő	szakmai	030/5	745381	165073
31623	Jász-Nagykun-Szolnok	Kunszentmárton	96	Telek-parti-dűlő	szakmai	0238/3, 0238/4, 0238/5, 0236/1	745448	164851
31624	Jász-Nagykun-Szolnok	Kunszentmárton	97	Kulik-tanya felé	szakmai	0339/50	743815	164769

Kunszentmárton Város Településrendezési Terv
MEGALAPOZÓ VIZSGÁLAT – II./III. KÖTET

azonosító	megye	település	lelőhelyszám	név	védelem	HRSZ	EOV Y koordináta	EOV X koordináta
31625	Jász-Nagykun-Szolnok	Kunszentmárton	98	Telek-part	szakmai	0233/1	746924	163918
31626	Jász-Nagykun-Szolnok	Kunszentmárton	99	Telek-part	szakmai	0233/1, 0240, 0241/10, 0241/11	746754	164028
31627	Jász-Nagykun-Szolnok	Kunszentmárton	100	Vekeri-dűlő	szakmai	096/6, 0101/5, 0101/7, 0101/8	750075	164959
31628	Jász-Nagykun-Szolnok	Kunszentmárton	101	Vekeri-dűlő	szakmai	0101/3	750558	165313
31629	Jász-Nagykun-Szolnok	Kunszentmárton	102	Vekeri-dűlő	szakmai	0101/2	750662	165393
31630	Jász-Nagykun-Szolnok	Kunszentmárton	103	Atrácsi-erdő	szakmai	0101/1, 0101/2, 0102/1	750854	165544
31631	Jász-Nagykun-Szolnok	Kunszentmárton	104	Radics-halom	szakmai	0108/8	750984	163363
31632	Jász-Nagykun-Szolnok	Kunszentmárton	105	Kékes-dűlő	szakmai	0658/14	743298	171600
31633	Jász-Nagykun-Szolnok	Kunszentmárton	106	Köttön	szakmai	0187	748658	161315
31634	Jász-Nagykun-Szolnok	Kunszentmárton	107	Köttön	szakmai	0190/3, 0213	748060	160596
31635	Jász-Nagykun-Szolnok	Kunszentmárton	108	Nagy-éri-főcsatorna partja	szakmai	064, 063/1	747373	165943
31636	Jász-Nagykun-Szolnok	Kunszentmárton	109	Nagy-éri-főcsatorna partja	szakmai	070/6, 069	747632	165563
31637	Jász-Nagykun-Szolnok	Kunszentmárton	110	Nagy-éri-főcsatorna partja	szakmai	077/7, 077/5, 077/6	748199	166229
31638	Jász-Nagykun-Szolnok	Kunszentmárton	111	Nagy-éri-főcsatorna partja	szakmai	075/1, 074/2, 075/9, 074/1	748186	166645
31639	Jász-Nagykun-Szolnok	Kunszentmárton	112	Istvánháza-pusztá	szakmai	0389/18	741971	166889
31640	Jász-Nagykun-Szolnok	Kunszentmárton	113	Papp-zug	szakmai	0668/1, 07/3	744863	169350
31641	Jász-Nagykun-Szolnok	Kunszentmárton	114	Nagy-Jaksor-érsz. XV.	szakmai	0237, 0236/1, 0249/1, 0249/3, 0248/1, 0248/2, 0249/10, 0249/13, 0249/14, 0249/15, 0249/16, 0249/17, 0249/9	745960	163367
31642	Jász-Nagykun-Szolnok	Kunszentmárton	115	Nagy-Jaksor-ér vidéke	szakmai	0236/1, 0251/3, 0250/1, 0251/18, 0251/19, 0251/20, 0251/15, 0251/16, 0251/17, 0252/1, 0252/2, 0253/41, 0253/42	745980	162967
31643	Jász-Nagykun-Szolnok	Kunszentmárton	116	Nagy-Jaksor-érsz. XVI.	szakmai	0253/41, 0253/42, 0253/43	745949	162701
31644	Jász-Nagykun-Szolnok	Kunszentmárton	117	Nagy-Jaksor-érsz.	szakmai	0314/1, 0314/2	745717	162383
31646	Jász-Nagykun-Szolnok	Kunszentmárton	119	Nagy-Jaksor-ér vidéke	szakmai	0249/6	746330	163291
31648	Jász-Nagykun-Szolnok	Kunszentmárton	121	Kékes-lapos II.	szakmai	0658/30	744120	170172
31672	Jász-Nagykun-Szolnok	Kunszentmárton	122	Kungyalu-halom	szakmai	0655/11	744339	171609
31673	Jász-Nagykun-Szolnok	Kunszentmárton	123	Körtvélyesi-dűlő	szakmai	0624, 0625, 0627, 0628, 0626	746791	173015

Kunszentmárton Város Településrendezési Terv
MEGALAPOZÓ VIZSGÁLAT – II./III. KÖTET

azonosító	megye	település	lelőhelyszám	név	védelem	HRSZ	EOV Y koordináta	EOV X koordináta
31674	Jász-Nagykun-Szolnok	Kunszentmárton	124	Körtvélyesi-dűlő	szakmai	0622/2, 0622/3, 0622/4, 0621/1, 0623, 0622/1, 0622/5, 0622/6, 0624	746895	173651
31675	Jász-Nagykun-Szolnok	Kunszentmárton	125	Bate-halom	szakmai	0566/15, 0566/16	743308	175258
31676	Jász-Nagykun-Szolnok	Kunszentmárton	126	Holt-Körös	szakmai	0572/13, 0575/1	746363	175899
31677	Jász-Nagykun-Szolnok	Kunszentmárton	127	Holt-Körös	szakmai	0572/13	746382	176197
31678	Jász-Nagykun-Szolnok	Kunszentmárton	128	Holt-Körös	szakmai	0600/27, 0600/28, 0600/29, 0600/30, 0575/1	746466	175503
31679	Jász-Nagykun-Szolnok	Kunszentmárton	129	Holt-Körös	szakmai	0598/35	746739	175148
31680	Jász-Nagykun-Szolnok	Kunszentmárton	130	Csukati-dűlő	szakmai	0598/34, 0598/35, 0598/3	747150	174827
31681	Jász-Nagykun-Szolnok	Kunszentmárton	131	Csukati-dűlő	szakmai	0598/2, 0598/3, 0598/32, 0598/21, 0598/34	747141	174684
31682	Jász-Nagykun-Szolnok	Kunszentmárton	132	Csukati-dűlő	szakmai	0598/21, 0598/4, 0598/5, 0598/6, 0598/7	747075	174571
31683	Jász-Nagykun-Szolnok	Kunszentmárton	133	Csukati-dűlő	szakmai	0598/8, 0620/2, 0618	746859	174472
31684	Jász-Nagykun-Szolnok	Kunszentmárton	134	Csukati-dűlő	szakmai	0598/22, 0620/2, 0618, 0598/9	746732	174433
31685	Jász-Nagykun-Szolnok	Kunszentmárton	135	Körös-gát	szakmai	0575/1, 0574/6	747392	176711
31686	Jász-Nagykun-Szolnok	Kunszentmárton	136	Csukati-dűlő	szakmai	0598/30, 0620/2, 0618, 0598/12, 0598/13	746540	174291
31687	Jász-Nagykun-Szolnok	Kunszentmárton	137	Holt-Körös	szakmai	0598/13, 0598/18, 0598/19, 0598/15, 0598/28, 0598/29	746521	174146
31688	Jász-Nagykun-Szolnok	Kunszentmárton	138	Körös-gát	szakmai	0574/6, 0575/1	746914	176658
31689	Jász-Nagykun-Szolnok	Kunszentmárton	139	Holt-Körös partja	szakmai	0616/11, 0616/10	746681	173888
31690	Jász-Nagykun-Szolnok	Kunszentmárton	140	Holt-Körös partja	szakmai	0576/1	747826	176294
31691	Jász-Nagykun-Szolnok	Kunszentmárton	141	Holt-Körös partja	szakmai	0576/1	748047	176426
31692	Jász-Nagykun-Szolnok	Kunszentmárton	142	Holt-Körös partja	szakmai	0576/1, 0576/2	748130	176641
31693	Jász-Nagykun-Szolnok	Kunszentmárton	143	Holt-Körös partja	szakmai	0576/1	748826	176347
31694	Jász-Nagykun-Szolnok	Kunszentmárton	144	Holt-Körös partja	szakmai	0576/1, 0584/1	748476	176418
31695	Jász-Nagykun-Szolnok	Kunszentmárton	145	Csukati-dűlő	szakmai	0647/13, 0647/14, 0647/16	745306	172686
31696	Jász-Nagykun-Szolnok	Kunszentmárton	146	Csukati-dűlő	szakmai	0647/26	745532	173154
31697	Jász-Nagykun-Szolnok	Kunszentmárton	147	Csukati-dűlő	szakmai	0647/26	745928	173328
31698	Jász-Nagykun-Szolnok	Kunszentmárton	148	Csukati-dűlő	szakmai	0647/19, 0647/20, 0647/21, 0647/22	745749	172790
31737	Jász-Nagykun-Szolnok	Kunszentmárton	149	Csukati-dűlő	szakmai	0616/13	745915	173846
38301	Jász-Nagykun-Szolnok	Kunszentmárton	151	Téglagyár	szakmai	2448, 2554, 2555, 2450/4, 2450/21, 2450/33, 2450/5, 2450/17, 2450/18,	744892	165396

Kunszentmárton Város Településrendezési Terv
MEGALAPOZÓ VIZSGÁLAT – II./III. KÖTET

azonosító	megye	település	lelőhelyszám	név	védelem	HRSZ	EOV Y koordináta	EOV X koordináta
						2450/19, 2450/20, 2450/12, 2450/7, 2450/9, 2450/10, 2450/11, 2450/22		
38299	Jász-Nagykun-Szolnok	Kunszentmárton	152	Ady E. u.2/A	szakmai	3103/2, 3102/7, 2786, 2787, 2788, 2789, 2790, 2792, 2793, 2796, 2797, 2928, 2950, 2949, 2946, 2945, 2941	743926	165542
60506	Jász-Nagykun-Szolnok	Kunszentmárton	153	Gyalu-puszta I.	szakmai	0495/19	742924	170404
60507	Jász-Nagykun-Szolnok	Kunszentmárton	154	Gyalu-puszta II.	szakmai	0495/19, 0501/1, 0500, 0497, 0496, 0499, 0498/20, 0501/3, 0501/2, 0498/19, 0498/17, 0498/15, 0498/14, 0498/13, 0498/12, 0506	743360	170184
60508	Jász-Nagykun-Szolnok	Kunszentmárton	155	Kékes-lapos II.	szakmai	0658/30	743899	169962
60509	Jász-Nagykun-Szolnok	Kunszentmárton	156	Holt-Körös-part	szakmai	07/42, 07/46, 07/7, 09/4, 09/3, 09/2, 010/3, 08/4, 07/54, 07/53, 0668/5, 08/2, 08/3	745386	169320
63100	Jász-Nagykun-Szolnok	Kunszentmárton	157	Nagy-ér partja, (RL 2)	szakmai	049/10, 049/9, 033/24, 033/25, 033/26, 033/9, 049/3, 033/23, 033/8, 033/10, 049/2, 033/53, 033/54, 033/51, 033/52, 033/41, 043/2, 043/3, 049/40, 049/41, 049/42, 049/43, 049/44, 049/45, 049/46, 049/47, 049/48, 049/49, 049/51, 049/53	746138	166349
72737	Jász-Nagykun-Szolnok	Kunszentmárton	158	Kopplaló	szakmai	019/4, 017/4, 0403/17, 0403/27, 017/5, 017/7, 018/1, 018/3, 019/5, 019/6, 0402/1, 0402/2, 0402/3	745947	169014
72739	Jász-Nagykun-Szolnok	Kunszentmárton	159	Határ-út, Nagy-éri-főcsatorna-partja	szakmai	061/6, 061/16, 061/17, 061/18, 061/19	747941	167391
72741	Jász-Nagykun-Szolnok	Kunszentmárton	160	Nagy-éri-főcsatorna, Keleti-part I.	szakmai	074/3, 079/1, 073, 071/1, 074/1, 074/2, 075/1, 076, 077/5, 075/8, 075/9, 075/2, 0320, 074/10, 074/11, 074/7, 074/8, 074/9, 075/10, 075/11, 075/12, 075/14, 075/15, 075/16, 075/17, 075/19, 075/21	748158	167236
72743	Jász-Nagykun-Szolnok	Kunszentmárton	161	Nagy-éri-főcsatorna, Keleti-part III.	szakmai	087/24	749269	166223
72745	Jász-Nagykun-Szolnok	Kunszentmárton	162	Veker I.	szakmai	0101/4, 0101/3	750635	165104
72747	Jász-Nagykun-Szolnok	Kunszentmárton	163	Ivánka	szakmai	0494/8	742164	170831
66134	Jász-Nagykun-Szolnok	Kunszentmárton	166	Nagy-ér II.	szakmai	075/1, 077/5, 077/7, 077/9, 078/1, 079/1, 071/1, 077/2, 077/6, 077/8, 076	748163	166167
66136	Jász-Nagykun-Szolnok	Kunszentmárton	167	Nagy-ér I.	szakmai	077/4, 077/9, 077/10	747902	165518
66138	Jász-Nagykun-Szolnok	Kunszentmárton	168	Nagy-ér IV.	szakmai	087/27, 087/10, 087/24, 087/20, 091	749111	165955

Kunszentmárton Város Településrendezési Terv
MEGALAPOZÓ VIZSGÁLAT – II./III. KÖTET

azonosító	megye	település	lelőhelyszám	név	védelem	HRSZ	EOV Y koordináta	EOV X koordináta
84653	Jász-Nagykun-Szolnok	Kunszentmárton	169	Gyalui (1. sz.)- főcsatorna mellett	szakmai	0509/3, 0509/4	742918	172528
28260	Jász-Nagykun-Szolnok	Öcsöd	92	Határút	szakmai	0323/9, 0320, 087/19, 087/15, 087/34, 087/35, 087/36	748934	166830
28271	Jász-Nagykun-Szolnok	Öcsöd	103	Veker-parti dűlő	szakmai	0147, 0148/26, 0149, 0125, 0124/1, 0124/2, 0710/9, 0711, 0712, 0713	755120	162582
28347	Jász-Nagykun-Szolnok	Öcsöd	174	Határút III.	szakmai	0399, 0400/1, 0400/5, 0400/6, 0402/3	746744	168551
28348	Jász-Nagykun-Szolnok	Öcsöd	175	Határút IV.	szakmai	0401/2, 044/43, 039, 040, 038, 019/4, 019/2, 0401/4, 0401/3, 0402/3	746457	168791
30177	Jász-Nagykun-Szolnok	Szelevény	27	Telek-part III.	szakmai	0421/2, 0421/3, 0421/4, 068	740634	167651
84655	Jász-Nagykun-Szolnok	Szelevény	75	Ördög- árok	szakmai	0547/9, 0547/8, 0547/7, 0547/6, 0547/10, 0547/11, 0547/13, 0547/12, 0468/5, 0468/6, 0468/7, 0468/4, 0468/3, 0467, 0468/1, 0468/2, 0474/6, 0474/7, 0450/2, 0478, 0477, 0468/10, 0468/9, 0468/8, 0475, 0476/9, 0507/9, 0476/7, 0476/4, 0493/12, 0493/10, 0547/5, 0548, 0551/33, 0551/18, 0615/2, 0615/8, 0615/9, 0549/7, 0615/3, 0554/50, 0555/2, 0555/1, 0554/24, 0551/34, 0554/46, 0554/48, 0650, 0551/17, 0552, 0551/16, 3896/2, 3900, 3899, 3901, 0493/11, 0493/7, 0513/1, 0455, 0456/11, 0422, 0447, 0454, 0456/3, 0457, 0456/10, 0449, 0448/7, 0450/3, 0448/6, 0468/14, 0468/13, 0468/12, 0468/11, 0469, 0458/1, 0448/8, 0615/7, 0602/28, 0602/27, 0615/6, 0615/5, 0615/10, 0615/13, 0615/12, 0613, 0602/29, 0602/30, 0602/31, 0493/6, 060, 050, 063/4, 067/43, 066, 065/4, 065/5, 065/8, 068, 0494/8, 0494/9, 0494/7, 0494/5	742484	170405

Forrás: Lechner Lajos Tudásközpont adatszolgáltatása

Kunszentmárton Város Településrendezési Terv
MEGALAPOZÓ VIZSGÁLAT – II./III. KÖTET

3. táblázat: Műemléki környezet

törzsszám	azonosító	cím	név	védelem	bírság kategória	védelmi ügyiratok	helyrajzi szám	EOV Y koordináta	EOV X koordináta
10854	13754	Deák Ferenc utca	római katolikus plébánia műemléki környezete	Műemléki környezet		31/1994. (X. 26.) KTM-MKM	2041/2, 2041/1, 2116, 3548, 3547, 2118/2, 2118/9, 2118/8, 2118/5, 2118/4		
10854	15936	Köztársaság tér 3.	Gazdasági épület	Műemlék [tartozék]	II.	31/1994. (X. 26.) KTM-MKM	2117	744326	166798
11508	18532		egykori törvényhatósági ház és börtön épületének műemléki környezete	Műemléki környezet	-	53/2011. (VIII. 25.) NEFMI	82, 7, 6, 44, 4, 3		
11509	18533		Talányi-ház műemléki környezete	Műemléki környezet		53/2011. (VIII. 25.) NEFMI	2117, 2118/2, 2118/4, 2118/5, 2118/8, 2118/9, 2119, 3544, 3546, 3547, 3551/2		
10080	27738		Zsinagóga ex-lege műemléki környezete	Műemléki környezet			2113/1, 2136, 2082/2, 2082/1, 2081, 2079, 2076		
10855	27739		Felsővárosi temetőkapolna (Szentlélek) ex-lege műemléki környezete	Műemléki környezet			1153/1, 1148/6, 1148/1, 1148/5, 1456, 1457, 1484, 1485, 1487, 1488, 1496, 1497, 1511, 3554/1, 3554/2, 1450, 3553, 1313		
4016	27740		R. k. templom (Szent Márton püspök) ex-lege műemléki környezete	Műemléki környezet			2039, 2113/2, 2114, 2116, 2117, 3548, 3550, 3551/1, 3552, 44, 84/2, 84/3, 88, 90, 91/1, 91/2, 92		
8836	27741		Szélmalom ex-lege műemléki környezete	Műemléki környezet			2407/1, 2433/1, 2433/2, 2435, 2436, 2437, 2438		
4016	6022	Köztársaság tér	R. k. templom (Szent Márton püspök)	Műemlék	II.	22509/1958. ÉM 120344/1958. MM	2115	744297	166826
8836	6024	Szentesi út	Szélmalom	Műemlék	II.	5800/1986. OMF	2434	745020	165689
10080	6020	Deák Ferenc utca 20.	Zsinagóga	Műemlék	II.	14443/34/1987. OMF	2078	744579	166587
10854	6023	Mátyás király utca 3.	Római katolikus plébánia épülete	Műemlék	II.	31/1994. (X. 26.) KTM-MKM	2117	744302	166772
10855	6021	Kossuth Lajos út (Temető)	Felsővárosi temetőkapolna (Szentlélek)	Műemlék	II.	31/1994. (X. 26.) KTM-MKM	1455	745110	167385
11508	12318	Kerületiház utca 8.	egykori törvényhatósági ház és börtön épülete	Műemlék	II.	53/2011. (VIII. 25.) NEFMI	5	744112	166920
11509	17801	Mátyás király út 3.	Talányi-ház	Műemlék	II.	53/2011. (VIII. 25.) NEFMI	3545	744303	166722

1.14.6.4. Világörökségi, és világörökségi várományos terület

A településen ilyen terület nem található.

1.14.6.5. Műemlék, műemlékegyüttes

A településen az alábbi műemlékek található a Lechner Lajos Tudásközpont adatközlése alapján:

4. táblázat: Műemlékek

Törzsszám	azonosító	cím	megnevezés	hrsz
4016	6022	Köztársaság tér	Szent Márton Római katolikus templom	2115
8836	6024	Szentesi út	szélmalom (összedőlt)	2434
10080	6020	Deák Ferenc út 20	Zsinagóga	2078
10854	6023	Mátyás király utca 3	Római katolikus plébánia épülete	2117
10855	6021	Kossuth Lajos út (temető)	Felsővárosi Szentlélek temetőkápolna	1455
11508	12318	Kerületiház utca 8.	Egykori törvényhatósági ház és börtön	5
11509	17801	Mátyás király út 3.	Talányi – ház	3545

Forrás: Lechner Lajos Tudásközpont adatszolgáltatása

1.14.6.6. A műemlékvédelem sajátos tárgyai: a történeti kert, temető és temetkezési emlékhely

A településen védett történeti kert, temető és temetkezési emlékhely ugyan nem található, azonban a Felsővárosi temetőkápolna országosan védett műemlék.

Temetők:

- Alvégi, Nádor utcai temető
- Az alvégi településrész sírkertje
- Alvégi, Izraelita temető
- Alvégi, lezárt Izraelita temető
- Felsővárosi temető
- Kungyalu temető

28. kép: Alvégi, Nádor utcai temető



Forrás: saját fénykép

29. kép: Felsővárosi temető



Forrás: saját fénykép

30. kép: Az alvégi településrész sírkertje



Forrás: saját fénykép

32. kép: Alvégi, lezárt Izraelita temető



Forrás: saját fénykép

31. kép: Alvégi, Izraelita temető




Forrás: saját fénykép

33. kép: Felsővárosi temető



Forrás: saját fénykép

34. kép: Kungyalu temető



Forrás: saját fénykép

1.14.6.7. Műemléki terület, történeti táj, műemléki jelentőségű terület, műemléki környezet

5. táblázat: Műemléki területek

Törzsszám	Azonosító szám	Műemlék megnevezése	Műemléki környezet (hrsz)
10854	13754	Római katolikus plébánia	2041/2, 2041/1, 2116, 3548, 3547, 2118/2, 2118/9, 2118/8, 2118/5, 2118/4
10854	15936	Gazdasági épület	2117
11508	18532	Egykori törvényhatósági ház és börtön	82, 7, 6, 44, 4, 3
11509	18533	Talányi - ház	2117, 2118/2, 2118/4, 2118/5, 2118/8, 2118/9, 2119, 3544, 3546, 3547, 3551/2
10080	27738	Zsinagóga	2113/1, 2136, 2082/2, 2082/1, 2081, 2079, 20762113/1, 2136, 2082/2, 2082/1, 2081, 2079, 2076
10855	27739	Felsővárosi temetőkápolna (Szentlélek)	1153/1, 1148/6, 1148/1, 1148/5, 1456, 1457, 1484, 1485, 1487, 1488, 1496, 1497, 1511, 3554/1, 3554/2, 1450, 3553, 13131153/1, 1148/6, 1148/1, 1148/5, 1456, 1457, 1484, 1485, 1487, 1488, 1496, 1497, 1511, 3554/1, 3554/2, 1450, 3553, 1313
4016	27740	Szent Márton Római Katolikus templom	2039, 2113/2, 2114, 2116, 2117, 3548, 3550, 3551/1, 3552, 44, 84/2, 84/3, 88, 90, 91/1, 91/2, 92
8836	27741	Szélmalom (összedőlt)	2407/1, 2433/1, 2433/2, 2435, 2436, 2437, 2438

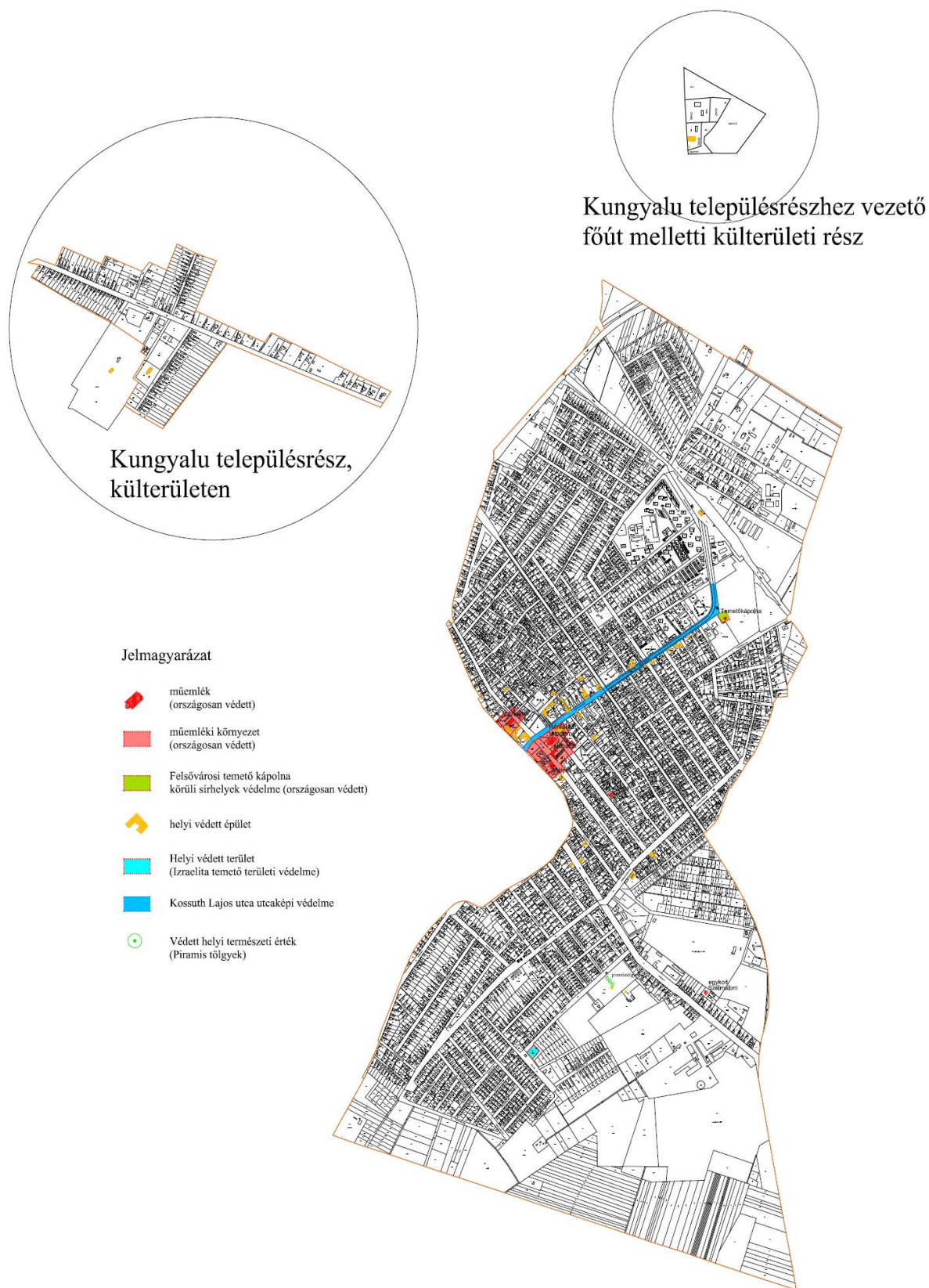
1.14.6.8. Nemzeti emlékhely

A településen nemzeti emlékhely nem található.

1.14.6.9. Helyi védelem

A Képviselő – testület által jóváhagyott településképi arculati kézikönyv, valamint a korábban készült helyi értékvédelmi vizsgálat bemutatja a helyi értékeket. A település a településképi rendeletben helyi védelem alá helyezett értékei jelen dokumentum mellékletében kerültek felsorolásra, bemutatásra.

18. térkép: Védett értékek Kunszentmárton város közigazgatási területén



Forrás: Kunszentmárton város településképi arculati kézikönyve

1.14.7. Az épített környezet konfliktusai, problémái

Az épített környezet konfliktusai, fő problémái a város belterületén lévő üresen álló, jórészt romos, állapotú házak és gondozatlan kertek miattiak. A település belterületén elszórtan nagyon sok magántulajdonú lakatlan, üresen álló épület, vagy már teljesen vagy félig lebontott ház területe vár újrahatszósításra. Ezek a területek településképi és utcaképi szempontjából is negatíván hatnak a környezetre.

1.15. KÖZLEKEDÉS

1.15.1. Hálózatok és hálózati kapcsolatok

Kunszentmárton város Jász-Nagykun-Szolnok megyében, a megyeszékhelytől délre, mintegy 43 km-re található. A település közúti hálózati kapcsolata meglehetősen fejlett, nyugat – kelet irányban a 44. számú Kecskemét – Békéscsaba – Gyula elsőrendű főút, míg észak felől a 442. számú Szolnok – Kunszentmárton másodrendű főút és déli irányból a 45. számú Kunszentmárton – Szentes – Hódmezővásárhely másodrendű főút biztosítja a város országos közúthálózatba történő becsatlakozását. Kungyalu településrész hálózati csatlakozását a 46142. jelű Kungyalu bekötő út teszi lehetővé. Az eddig említetteken felül Kunszentmárton belterületén országos közutak tekintetében a 44301. jelű Kunszentmárton állomáshoz vezető út található, mely a 45. számú másodrendű főútból válik ki. Kunszentmárton és a térség jelenleg épülő legnagyobb infrastrukturális fejlesztése az M44. számú gyorsút, mely kiépülését követően az M5. autópályát fogja Békéscsabával összekötni, ezzel még nagyobb szerepet, még több lehetőséget biztosítva Kunszentmárton számára az országos infrastruktúra hálózatban.

19. térkép: Kunszentmárton és környezete



Forrás: Google Maps

1.15.2. Közúti közlekedés

Az országos közutak hálózata:

Az országos közúthálózat részeként az alábbi utak érintik a várost:

A 44. számú Kecskemét – Békéscsaba – Gyula elsőrendű főút Kunszentmártont nyugati irányból éri el a 46+095 km szelvényben, majd a Hármaskörösön átérve eléri a város belterületi szakaszát. A főút Ocsód irányába folytatódik tovább, egészen az 53+025 km szelvényig, ahol elhagyja a település közigazgatási területét. A belterületet rövid szakaszon, annak szélén az 50+850 – 51+960 km

szelvények között halad. Külterületi szakaszán található a 442. számú Szolnok – Kunszentmárton másodrendű főút végét és becsatlakozását, valamint a 45. számú Kunszentmárton – Szentes – Hódmezővásárhely másodrendű főút kezdetét, kiválását. Mindkét csomópont járműosztályozós csomópont, gyorsító-, soroló- sávokkal van bővítve és kialakítva. A 44. számú másodrendű főút burkolatának szélessége: 7,00 méter.

A 45. számú Kunszentmárton – Szentes – Hódmezővásárhely másodrendű főút a település közigazgatási területén kezdődik, a 44. számú elsőrendű főút 50+760 km szelvényéből válik ki. Jellemzően Dél – Dél-Kelet irányban halad először külterületen a 0+135 km szelvényig, majd belterületen az 1+950 km szelvényig. A város külterületi határát a 9+940 km szelvényben éri el és halad tovább Szentes felé a már említett Dél – Dél-Kelet irányban. A főút belterületi szakasza a Szent Imre herceg utcát és a Szent István király utcát öleli fel. Az érintett két utca a 44301. jelű állomáshoz vezető út kereszteződésében vált nevet. A főút belterületi szakaszán a beépítési szélesség jellemzően 18,00 és 22,00 méter között változik. Az útburkolat szélessége: 7,00 méter.

A 442. számú Szolnok – Kunszentmárton másodrendű főút a megyeszékhellyel biztosít közvetlen kapcsolatot. Tiszaföldvár felől érkezve, jellemzően észak-dél irányban a 27+915 km szelvényben lép be a főút Kunszentmárton közigazgatási területére, párhuzamosan haladva a 130. jelű vasútvonallal, majd a 34+155 km szelvényben keresztezi azt. A keresztezés után a főút nyomvonala Dél – Dél-Nyugat irányba fordul, majd ismét jellemző Dél irányú haladással eléri a végszelvényét 38+067 km szelvényt, ahol csatlakozik a 44. számú elsőrendű főút 49+770 km szelvényében lévő osztályozós csomóponthoz. A 442. számú másodrendű főútnak belterületi szakasza nincs. Az útburkolat szélessége: 7,00 méter.

A 44301. jelű Kunszentmárton vasútállomáshoz vezető út a áros belterületén helyezkedik el, a Kossuth Lajos utca egy részét lefedve. A 45. számú másodrendű főút 1+155 km szelvényében lévő csomópontból indul Észak – Keleti irányban, majd a vasútállomáshoz érve az 1+058 km szelvényben helyi gyűjtőútként folytatódik tovább. A beépítési szélessége a Malom utcáig jellemzően 20 méter, onnantól épület elszórtan található az érintett útszakaszon. A 44301. jelű vasútállomáshoz vezető út burkolatának szélessége: 6,00 méter.

A 46142. jelű Kungyalu bekötő út a 442. számú másodrendű főút 31+065 km szelvényéből ágazik ki, majd Kelet – Dél-Kelet irányban halad a 0+570 km szelvényig, ahol eléri Kungyalu településrész belterületi határát. A bekötőút az 1+336 km szelvényben ér véget a belterületen. A beépítési szélessége jellemzően 22 méter. A bekötő út burkolatának szélessége: 6,00 méter.

Az érintett 44. számú elsőrendű főút, 45. számú másodrendű főút, 442. számú másodrendű főút, 46142. jelű bekötő út és 44301. jelű vasútállomáshoz vezető út, állami kezelésű országos közúton a 2016. évben mért közúti forgalomszámlálási adatok alapján az alábbi értékek mutathatók ki:

44. számú Kecskemét – Békéscsaba - Gyula elsőrendű főút:

Az átlagos napi forgalom (ÁNF): 7692 jármű/nap, azaz 10694 E/nap volt a 2016. évben.

A számlálás a 48+300 km. szelvényben történt.

A járműtípusonkénti megosztás:

	2016. évben:	2031-ben:	E/nap	MOF
Személygépkocsi	4214 j/nap x 1,317 =	5550 j/nap x 1,0 =	5550 x 0,15 =	833 E/óra
Autóbusz	134 j/nap x 1,067 =	143 j/nap x 2,5 =	358 x 0,15 =	54 E/óra
Tehergépkocsi	3238 j/nap x 1,549 =	5016 j/nap x 2,5 =	12540 x 0,15 =	1881 E/óra
Motorkerékpár	59 j/nap x 1,030 =	61 j/nap x 0,8 =	49 x 0,15 =	7 E/óra
Kerékpár	1 j/nap x 1,000 =	1 j/nap x 0,3 =	0 x 0,15 =	0 E/óra
Lassú járművek	46 j/nap x 1,507 =	69 j/nap x 2,5 =	173 x 0,15 =	26 E/óra
	7692 j/nap	10840 j/nap	18670 E/nap	2801 E/óra

A fentiek alapján várható forgalomnagyság a 2031. évben:

- az átlagos napi forgalom (ÁNF): **10840 j/nap**
- a mértékadó óraforgalom (MOF): **2801 E/óra**

A megengedett forgalomnagyság 1000 E/óra egy forgalmi sávra, így az útpálya jelenlegi geometriai kialakítása meg fog felelni a 2031. évig a várható forgalomnagyságnak.

44. számú Kecskemét – Békéscsaba - Gyula elsőrendű főút:

Az átlagos napi forgalom (ÁNF): 7874 jármű/nap, azaz 10840 E/nap volt a 2016. évben.

A számlálás a 49+902 km. szelvényben történt.

A járműtípusonkénti megosztás:

	2016. évben:	2031-ben:	E/nap	MOF
Személygépkocsi	4324 j/nap x 1,317 =	5695 j/nap x 1,0 =	5695 x 0,15 =	854 E/óra
Autóbusz	172 j/nap x 1,067 =	184 j/nap x 2,5 =	460 x 0,15 =	69 E/óra
Tehergépkocsi	3268 j/nap x 1,549 =	5062 j/nap x 2,5 =	12655 x 0,15 =	1898 E/óra
Motorkerékpár 50 j/nap x 1,030 =	52 j/nap x 0,8 =	42 x 0,15 =	6 E/óra	
Kerékpár	2 j/nap x 1,000 =	2 j/nap x 0,3 =	1 x 0,15 =	0 E/óra
Lassú járművek	58 j/nap x 1,507 =	87 j/nap x 2,5 =	218 x 0,15 =	33 E/óra
	7874 j/nap	11082 j/nap	19071 E/nap	2861 E/óra

A fentiek alapján várható forgalomnagyság a 2031. évben:

- az átlagos napi forgalom (ÁNF): **11082 j/nap**
- a mértékadó óraforgalom (MOF): **2861 E/óra**

A megengedett forgalomnagyság 1000 E/óra egy forgalmi sávra, így az útpálya jelenlegi geometriai kialakítása meg fog felelni a 2031. évig a várható forgalomnagyságnak.

44. számú Kecskemét – Békéscsaba - Gyula elsőrendű főút:

Az átlagos napi forgalom (ÁNF): 5004 jármű/nap, azaz 7349 E/nap volt a 2016. évben.

A számlálás a 58+010 km. szelvényben történt.

A járműtípusonkénti megosztás:

	2016. évben:	2031-ben:	E/nap	MOF
Személygépkocsi	2504 j/nap x 1,317 =	3298 j/nap x 1,0 =	3298 x 0,15 =	495 E/óra
Autóbusz	71 j/nap x 1,067 =	76 j/nap x 2,5 =	190 x 0,15 =	29 E/óra
Tehergépkocsi	2363 j/nap x 1,549 =	3660 j/nap x 2,5 =	9150 x 0,15 =	1373 E/óra
Motorkerékpár 19 j/nap x 1,030 =	20 j/nap x 0,8 =	16 x 0,15 =	2 E/óra	
Kerékpár	1 j/nap x 1,000 =	1 j/nap x 0,3 =	0 x 0,15 =	0 E/óra
Lassú járművek	46 j/nap x 1,507 =	69 j/nap x 2,5 =	173 x 0,15 =	26 E/óra
	5004 j/nap	7124 j/nap	12827 E/nap	1925 E/óra

A fentiek alapján várható forgalomnagyság a 2031. évben:

- az átlagos napi forgalom (ÁNF): **7124 j/nap**
- a mértékadó óraforgalom (MOF): **1925 E/óra**

A megengedett forgalomnagyság 1000 E/óra egy forgalmi sávra, így az útpálya jelenlegi geometriai kialakítása meg fog felelni a 2031. évig a várható forgalomnagyságnak.

45. számú Kunszentmárton – Szentes - Hódmezővásárhely másodrendű főút:

Az átlagos napi forgalom (ÁNF): 5038 jármű/nap, azaz 5523 E/nap volt a 2016. évben.

A számlálás a 1+000 km. szelvényben történt.

A járműtípusonkénti megosztás:

	2016. évben:	2031-ben:	E/nap	MOF
Személygépkocsi	2968 j/nap x 1,339 =	3974 j/nap x 1,0 =	3974 x 0,15 =	596 E/óra
Autóbusz	114 j/nap x 1,059 =	121 j/nap x 2,5 =	303 x 0,15 =	45 E/óra
Tehergépkocsi	1487 j/nap x 1,484 =	2207 j/nap x 2,5 =	5518 x 0,15 =	828 E/óra
Motorkerékpár 74 j/nap x 1,030 =	76 j/nap x 0,8 =	61 x 0,15 =	9 E/óra	
Kerékpár	371 j/nap x 1,000 =	371 j/nap x 0,3 =	111 x 0,15 =	17 E/óra
Lassú járművek	24 j/nap x 1,411 =	34 j/nap x 2,5 =	85 x 0,15 =	13 E/óra
	5038 j/nap	6783 j/nap	10052 E/nap	1508 E/óra

A fentiek alapján várható forgalomnagyság a 2031. évben:

- az átlagos napi forgalom (ÁNF): **6783 j/nap**
- a mértékadó óraforgalom (MOF): **1508 E/óra**

A megengedett forgalomnagyság 1000 E/óra egy forgalmi sávra, így az útpálya jelenlegi geometriai kialakítása meg fog felelni a 2031. évig a várható forgalomnagyságnak.

45. számú Kunszentmárton – Szentes - Hódmezővásárhely másodrendű főút:

Az átlagos napi forgalom (ÁNF): 3077 jármű/nap, azaz 3643 E/nap volt a 2016. évben.

A számlálás a 1+894 km. szelvényben történt.

A járműtípusonkénti megosztás:

	2016. évben:	2031-ben:	E/nap	MOF
Személygépkocsi	1745 j/nap x 1,339 =	2337 j/nap x 1,0 =	2337 x 0,15 =	351 E/óra
Autóbusz	35 j/nap x 1,059 =	37 j/nap x 2,5 = 93 x 0,15 =	14 E/óra	
Tehergépkocsi	1119 j/nap x 1,484 =	1661 j/nap x 2,5 =	4153 x 0,15 =	623 E/óra
Motorkerékpár 53 j/nap x 1,030 =	55 j/nap x 0,8 = 44 x 0,15 =	7 E/óra		
Kerékpár	77 j/nap x 1,000 =	77 j/nap x 0,3 = 23 x 0,15 =	3 E/óra	
Lassú járművek	48 j/nap x 1,411 =	68 j/nap x 2,5 =	170 x 0,15 =	26 E/óra
	3077 j/nap	4235 j/nap	6820 E/nap	1024 E/óra

A fentiek alapján várható forgalomnagyság a 2031. évben:

- az átlagos napi forgalom (ÁNF): **4235 j/nap**
- a mértékadó óraforgalom (MOF): **1024 E/óra**

A megengedett forgalomnagyság 1000 E/óra egy forgalmi sávra, így az útpálya jelenlegi geometriai kialakítása meg fog felelni a 2031. évig a várható forgalomnagyságnak.

45. számú Kunszentmárton – Szentes - Hódmezővásárhely másodrendű főút:

Az átlagos napi forgalom (ÁNF): 2515 jármű/nap, azaz 3155 E/nap volt a 2016. évben.

A számlálás a 7+999 km. szelvényben történt.

A járműtípusonkénti megosztás:

	2016. évben:	2031-ben:	E/nap	MOF
Személygépkocsi	1482 j/nap x 1,339 =	1984 j/nap x 1,0 =	1984 x 0,15 =	298 E/óra
Autóbusz	38 j/nap x 1,059 =	40 j/nap x 2,5 = 100 x 0,15 =	15 E/óra	
Tehergépkocsi	969 j/nap x 1,484 =	1438 j/nap x 2,5 =	3595 x 0,15 =	539 E/óra
Motorkerékpár 15 j/nap x 1,030 =	15 j/nap x 0,8 = 12 x 0,15 =	2 E/óra		
Kerékpár	3 j/nap x 1,000 =	3 j/nap x 0,3 =	1 x 0,15 =	0 E/óra
Lassú járművek	8 j/nap x 1,411 =	11 j/nap x 2,5 = 28 x 0,15 =	4 E/óra	
	2515 j/nap	3491 j/nap	5720 E/nap	858 E/óra

A fentiek alapján várható forgalomnagyság a 2031. évben:

- az átlagos napi forgalom (ÁNF): **3491 j/nap**
- a mértékadó óraforgalom (MOF): **858 E/óra**

A megengedett forgalomnagyság 1000 E/óra egy forgalmi sávra, így az útpálya jelenlegi geometriai kialakítása meg fog felelni a 2031. évig a várható forgalomnagyságnak.

442. számú Szolnok - Kunszentmárton másodrendű főút:

Az átlagos napi forgalom (ÁNF): 3765 jármű/nap, azaz 5152 E/nap volt a 2016. évben.

A számlálás a 26+250 km. szelvényben történt.

A járműtípusonkénti megosztás:

	2016. évben:	2031-ben:	E/nap	MOF
Személygépkocsi	2056 j/nap x 1,339 =	2753 j/nap x 1,0 =	2753 x 0,15 =	413 E/óra
Autóbusz	36 j/nap x 1,059 =	38 j/nap x 2,5 = 95 x 0,15 =	14 E/óra	
Tehergépkocsi	1607 j/nap x 1,484 =	2385 j/nap x 2,5 =	5963 x 0,15 =	894 E/óra

Motorkerékpár	35 j/nap x 1,030 =	36 j/nap x 0,8 =	29 x 0,15 =	4 E/óra
Kerékpár	10 j/nap x 1,000 =	10 j/nap x 0,3 =	3 x 0,15 =	1 E/óra
Lassú járművek	21 j/nap x 1,411 =	30 j/nap x 2,5 =	75 x 0,15 =	11 E/óra
	3765 j/nap	5252 j/nap	8918 E/nap	1337 E/óra

A fentiek alapján várható forgalom nagyság a 2031. évben:

- az átlagos napi forgalom (ÁNF): **5252 j/nap**
- a mértékadó óraforgalom (MOF): **1337 E/óra**

A megengedett forgalom nagyság 1000 E/óra egy forgalmi sávra, így az útpálya jelenlegi geometriai kialakítása meg fog felelni a 2031. évig a várható forgalom nagyságnak.

442. számú Szolnok - Kunszentmárton másodrendű főút:

Az átlagos napi forgalom (ÁNF): 3558 jármű/nap, azaz 4862 E/nap volt a 2016. évben.

A számlálás a 37+150 km. szelvényben történt.

A járműtípusonkénti megosztás:

	2016. évben:	2031-ben:	E/nap	MOF
Személygépkocsi	1972 j/nap x 1,339 =	2641 j/nap x 1,0 =	2641 x 0,15 =	396 E/óra
Autóbusz	25 j/nap x 1,059 =	26 j/nap x 2,5 =	65 x 0,15 =	10 E/óra
Tehergépkocsi	1470 j/nap x 1,484 =	2181 j/nap x 2,5 =	5453 x 0,15 =	818 E/óra
Motorkerékpár	38 j/nap x 1,030 =	39 j/nap x 0,8 =	31 x 0,15 =	5 E/óra
Kerékpár	27 j/nap x 1,000 =	27 j/nap x 0,3 =	8 x 0,15 =	1 E/óra
Lassú járművek	26 j/nap x 1,411 =	37 j/nap x 2,5 =	93 x 0,15 =	14 E/óra
	3558 j/nap	4951 j/nap	8291 E/nap	1244 E/óra

A fentiek alapján várható forgalom nagyság a 2031. évben:

- az átlagos napi forgalom (ÁNF): **4951 j/nap**
- a mértékadó óraforgalom (MOF): **1244 E/óra**

A megengedett forgalom nagyság 1000 E/óra egy forgalmi sávra, így az útpálya jelenlegi geometriai kialakítása meg fog felelni a 2031. évig a várható forgalom nagyságnak.

44301. jelű Kunszentmárton állomáshoz vezető út:

Az átlagos napi forgalom (ÁNF): 2095 jármű/nap, azaz 2082 E/nap volt a 2016. évben.

A számlálás a 0+800 km. szelvényben történt.

A járműtípusonkénti megosztás:

	2016. évben:	2031-ben:	E/nap	MOF
Személygépkocsi	1133 j/nap x 1,311 =	1719 j/nap x 1,0 =	1719 x 0,15 =	258 E/óra
Autóbusz	153 j/nap x 1,032 =	158 j/nap x 2,5 =	395 x 0,15 =	59 E/óra
Tehergépkocsi	391 j/nap x 1,331 =	513 j/nap x 2,5 =	1283 x 0,15 =	192 E/óra
Motorkerékpár	51 j/nap x 1,038 =	53 j/nap x 0,8 =	42 x 0,15 =	6 E/óra
Kerékpár	352 j/nap x 1,000 =	352 j/nap x 0,3 =	106 x 0,15 =	16 E/óra
Lassú járművek	15 j/nap x 1,333 =	20 j/nap x 2,5 =	50 x 0,15 =	8 E/óra
	2095 j/nap	2815 j/nap	3595 E/nap	539 E/óra

A fentiek alapján várható forgalom nagyság a 2031. évben:

- az átlagos napi forgalom (ÁNF): **2815 j/nap**
- a mértékadó óraforgalom (MOF): **539 E/óra**

A megengedett forgalom nagyság 500 E/óra egy forgalmi sávra, így az útpálya jelenlegi geometriai kialakítása meg fog felelni a 2031. évig a várható forgalom nagyságnak.

46142. jelű Kungyalu bekötő út:

Az átlagos napi forgalom (ÁNF): 337 jármű/nap, azaz 440 E/nap volt a 2016. évben.

A számlálás a 0+668 km. szelvényben történt.

A járműtípusonkénti megosztás:

	2016. évben:	2031-ben:	E/nap	MOF
Személygépkocsi	189 j/nap x 1,311 =	248 j/nap x 1,0 =	248 x 0,15 =	37 E/óra
Autóbusz	3 j/nap x 1,032 =	3 j/nap x 2,5 =	8 x 0,15 =	1 E/óra
Tehergépkocsi	135 j/nap x 1,331 =	180 j/nap x 2,5 =	450 x 0,15 =	68 E/óra
Motorkerékpár 3 j/nap	x 1,038 =	3 j/nap x 0,8 =	2 x 0,15 =	0 E/óra
Kerékpár	4 j/nap x 1,000 =	4 j/nap x 0,3 =	1 x 0,15 =	0 E/óra
Lassú járművek	3 j/nap x 1,333 =	4 j/nap x 2,5 =	10 x 0,15 =	2 E/óra
	337 j/nap	442 j/nap	719 E/nap	108 E/óra

A fentiek alapján várható forgalomnagyság a 2031. évben:

- az átlagos napi forgalom (ÁNF): **442 j/nap**
- a mértékadó óraforgalom (MOF): **108 E/óra**

A megengedett forgalomnagyság 500 E/óra egy forgalmi sávra, így az útpálya jelenlegi geometriai kialakítása meg fog felelni a 2031. évig a várható forgalomnagyságnak.

A fenti vizsgált országos közutak közül a 44. számú elsőrendű főút az osztályba sorolás szerint:

- a külterületet tekintve: **Tervezési osztály: K.III.**
Környezeti körülmény: A
Tervezési sebesség: 90 km/óra

A fenti vizsgált országos közutak közül a 45. számú és 442. számú másodrendű főutak az osztályba sorolás szerint:

- a külterületet tekintve: **Tervezési osztály: K.IV.**
Környezeti körülmény: A
Tervezési sebesség: 90 km/óra
- a belterületet tekintve: **Tervezési osztály: B.IV.**
Hálózati funkció: b
Környezeti körülmény: C
Tervezési sebesség: 50 km/óra

A fenti vizsgált országos közutak közül a 46142. jelű bekötőút az osztályba sorolás szerint:

- a külterületet tekintve: **Tervezési osztály: K.V.**
Környezeti körülmény: B
Tervezési sebesség: 70 km/óra
- a belterületet tekintve: **Tervezési osztály: B.V.**
Hálózati funkció: c
Környezeti körülmény: C
Tervezési sebesség: 40 km/óra

A fenti vizsgált országos közutak közül a 46142. jelű bekötőút az osztályba sorolás szerint:

- a belterületet tekintve: **Tervezési osztály: B.V.**
Hálózati funkció: c
Környezeti körülmény: B
Tervezési sebesség: 50 km/óra

Az egyéb közlekedő utaknál forgalomszámlálás a jelentéktelen nagyságú forgalomnagyság miatt nem történt, így adatok nem állnak rendelkezésre.

A belterületen a többi út a helyi Önkormányzat kezelésében lévő úthálózatot képezi.

A város belterületén a **gyűjtő utak** hivatottak a lakó utak közötti forgalmát az országos úthálózat útjaihoz vezetni.

A települési gyűjtőút kategóriába sorolt utak:

- Szent Imre herceg utca és Szent István király utca, Kossuth Lajos utca a Szent István király utcától északra, Radnóti út mint az országos közutak belterületi szakaszai
- Öcsödi út, Pozsonyi utca, Hegyfok Kabos utca, Dózsa György utca, Táncsics Mihály utca, Kossuth Lajos utca a Szent István király utcától délre, Bajcsy-Zsilinszky utca, Jászapáti utca, Vásár út, Bémer László utca, Kerületiház utca, Petőfi utca, Hunyadi utca, Szapáry utca, Deák Ferenc út, Mátyás király út, Munkácsy út, Szentesi út, Csongrádi út
- Bem József utca, Kőrös utca, Bozsik Kálmán utca, Demeter István utca, amelyek funkciójuk szerint gyűjtő út szerepet töltenek be, de nincs meg a szükséges szabályozási, illetve beépítési szélesség.

Az osztályba sorolás szempontjából a gyűjtő utak a B.V. tervezési osztályú, a hálózati funkció: C, a környezeti körülmény: C, a tervezési sebesség: 40 km/óra.

A város belterületén a többi utca a lakó utak kategóriájába sorolható a beépítési szélességeket figyelembe véve.

A többi út a **lakóutak** kategóriájába sorolható, a lehetőségnek megfelelően 12,00 – 18,00 m közötti beépítési szélességgel.

A lakó utak osztályba sorolásukat tekintve a tervezési osztályuk jele: B.VI. , hálózati funkciójuk : d, környezeti körülmény: C, a tervezési sebesség: 30 km/óra.

Kiépítettség:

A település belterületén az úthálózat kiépítettsége a forgalmi viszonyokat és az úthálózat nagyságát tekintve megfelelő, a nem szilárd burkolattal rendelkező utaknál rendszerint az útalap már elkészült, de vannak még földutak is. A település egészére jellemző, hogy az útpadkát szilárd burkolattal látták el, ezzel lokálisan megnövelve a járható pálya szélességét, mintegy megkönnyítésként a gépjárművek találkozásokor, valamint utcán, útpadkán való parkolás biztosítására.

Csomópontok:

A város külterületén a legfontosabb csomópontok a 44. számú elsőrendű főút és a 442. számú másodrendű főút, valamint a 44. számú elsőrendű főút és a 45. számú másodrendű főút csomópontjai. Belterületet tekintve a város egyik legforgalmasabb csomópontja a 45. számú másodrendű főút és a 44301. jelű vasútállomáshoz vezető út, vagyis a Szent Imre herceg utca – Szent István király utca – Kossuth Lajos utca csomópontja. Kiemelendő csomópont továbbá a 45. számú másodrendű főút – Munkácsy út csomópontja, a Kerületiház utca és Kossuth Lajos utca csomópontja, valamint a város délebbi részén lévő Szentesi út – Csongrádi út – Munkácsy út csomópontja is.

A csomópontok geometriai kialakítása megfelelő, területük elégséges, baleset a tervezés időszakáig nem volt, új csomóponti kialakításhoz a terület helye biztosított.

A felszorozott forgalomnagysági értékek szerint a meglévő csomópontok kialakítása a forgalomnagyságot tekintve meg fog felelni a 2031. évi tervezési időszak végéig várható forgalmi igényeknek.

A csomópontok elhelyezkedését az A-2 rajzszámú Alaptérkép II. tartalmazza.

Töltőállomások:

A település területén töltőállomás a 45. számú Kunszentmárton – Szentesi – Hódmezővásárhely másodrendű főút 2+500 km szelvényében található. A szomszédos nagyobb településeken

Cserkeszőlőn, Tiszaföldváron, Öcsődön, Szentesen szintén biztosított az üzemanyag vételezési lehetőség, így a térség üzemanyag-igényeit ezen települések látják el.

Vízi közlekedés:

A település területén a Hármas-Körös folyó 19,91 fkm-ben található kishajó kikötő üzemel május 1. és október 1. között.

Légi közlekedés:

A területen légi közlekedés nem üzemel, legközelebb a szolnoki sportreptér található elérhető távolságon belül.

1.15.3. Községi közlekedés

1.15.3.1. Közúti

Kunszentmárton város lakói a környező településekre közúton egyéni- és tömegközlekedési eszközökön juthatnak el. Az autóbuszjáratok a helyi igényeknek teljesen megfelelnek. A településen belül helyi tömegközlekedési járat nem üzemel.

A távolsági járatokkal Tiszaug, Öcsöd, Szarvas, Kecskemét, Tiszainoka, Nagyrév, Gyöngyös, Budapest, Szolnok, Mezőtúr, Lakitelek, Szentes, Szeged, Csépa, Cibakháza, Szelevény, Gyula, Békéscsaba, Orosháza, Mezőhék, Mesterszállás felé juthatnak el a település lakói, ahol átszállást követően további irányokba utazhatnak tovább.

A településen a Kossuth Lajos utcán található a buszpályaudvar, a belterületi autóbusz megállóhelyek autóbuszöblökben és forgalmi sávokon kerültek kialakításra.

1.15.3.2. Kötőtpályás

A településen vasúti pálya üzemel. A 130. jelű Tiszatenyő – Hódmezővásárhely vasúti vonal, valamint a 146. jelű Kiskunfélegyháza – Kunszentmárton vasúti vonal biztosítja a település országos vasúti hálózattal való összeköttetését. A 130. jelű vasútvonalon Tiszatenyőn továbbhaladva a 120. jelű vasútvonalon Szolnokra juthatunk, ahonnan átszállással további lehetőségeink nyílnak a vasúti tömegközlekedésben.

1.15.4. Kerékpáros és gyalogos közlekedés

A település belterületén kiépített kerékpárút nem található. A kerékpáros infrastruktúra fejlesztéséről korábban már a BÁCS-TENDER Kft. külön hálózati tervet készített. Megállapítható, hogy a kerékpárosok a helyi viszonyok szerint a burkolt utakat, valamint az árvízvédelmi töltést használják kerékpárral való közlekedés céljából.

A település külterületén a 44. számú elsőrendű főút szelvényezés szerinti jobb oldalán Cserkeszőlő felől érkező kerékpárút található, amely Istvánháza területén csatlakozik Kunszentmárton közúthálózatához. Kunszentmárton Város Önkormányzata pályázatot nyújtott be a TOP-3.1.1-15 kódszámú, „Fenntartható települési közlekedésfejlesztés” című felhívásra. A projekt keretében az Ipari Parkba (Öcsödi út), valamint a városközpontból a Molnár Lajos Sporttelepig tartó kerékpárút valósul meg.

A burkolt utcákban legalább az egyik oldalon a gyalogos közlekedés érdekében kiépített szilárd burkolatú járdák találhatóak. A településen 13 db kijelölt gyalogos-átkelőhely található az alábbiak szerint:

- 6 db a 45. számú másodrendű főúton

- 4 db a Kossuth Lajos utcán
- 1 db a Mátyás Király utcán
- 1 db a Deák Ferenc utcán
- 1 db a Rákóczi Ferenc utcán

1.15.5. Parkolás

A településen belül jelentős férőhellyel rendelkező parkolóhelyek az alábbiak szerint találhatóak:

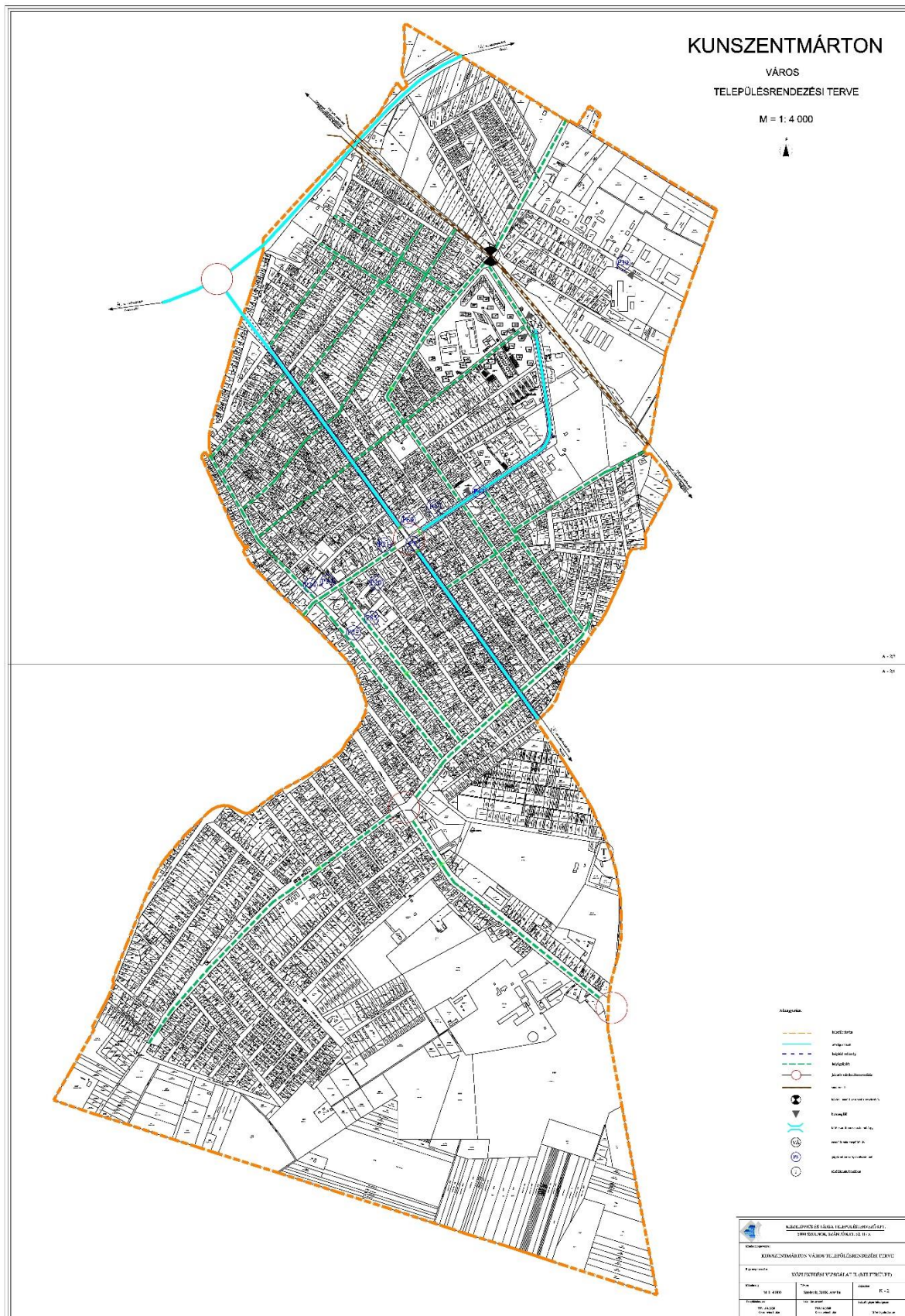
- Végh utca ~ 30 db aszfalt burkolatú parkoló (nem elzárt)
- Autóbuszpályaudvarral szemben lévő üzlet ~ 42 db térkő burkolatú parkoló (nem elzárt)
- Kossuth Lajos út – Zrínyi Miklós utca 4 db szegéllyel kijelölt (nem elzárt)
- Szent Imre herceg utca – Kossuth Lajos utca (Penny) ~60 db térkő burkolatú parkoló (nem elzárt)
- Szent István király utca – Kossuth Lajos utca (Goods Market) 4 db térkő burkolatú parkoló (nem elzárt)
- Városi rendőrkapitányság és Szabó Gyula Kulturális Intézmény és Kiállító terem előtt összesen 21 db felfestett vagy térkő burkolatú parkoló
- Alkotmány utca (Posta környezete) ~ 20 db felfestett vagy térkő burkolatú parkoló
- Deák Ferenc utca (Templom mögött és Általános iskola környezetében) ~ 85 db felfestett vagy térkő burkolatú parkoló
- Mátyás király út 27 db térkő burkolatú parkoló
- Köztársaság tér 14 db felfestett parkoló
- Kerületiház utca – Köztársaság tér 24 db felfestett parkoló
- Táncsics Mihály utca mindkét oldala végig, nem kijelölt parkolók legfőképp a Széchenyi lakótelep környezetében

Fontos megjegyezni, hogy a Kossuth utca kialakítása miatt a Deák Ferenc utca és városi rendőrkapitányság közötti szakaszon az út egyik, esetenként mindkét oldalán a lakók további területeket használnak gépjárművek parkolására, melyeket a későbbiekben mindenképp szabályozni szükséges. Ehhez meglehetősen hasonló jelenség található meg a város több pontján, ahol a terület engedi, le nem szabályozott parkolóhelyek alakultak ki, leginkább a kapubejárók bővítésével és a környezetükben lévő útpadka felhasználásával, esetenként burkolásával.

Alapvetően a gépjárművek elhelyezése a városon belül saját telken megoldott. A település belterületén, az egyéb helyeken a keresztmetszeti elrendezés és a csekély forgalomnagyság lehetővé teszi az útpadkán történő megállásokat, várakozásokat.

Kunszentmárton Város Településrendezési Terv
MEGALAPOZÓ VIZSGÁLAT – II./III. KÖTET

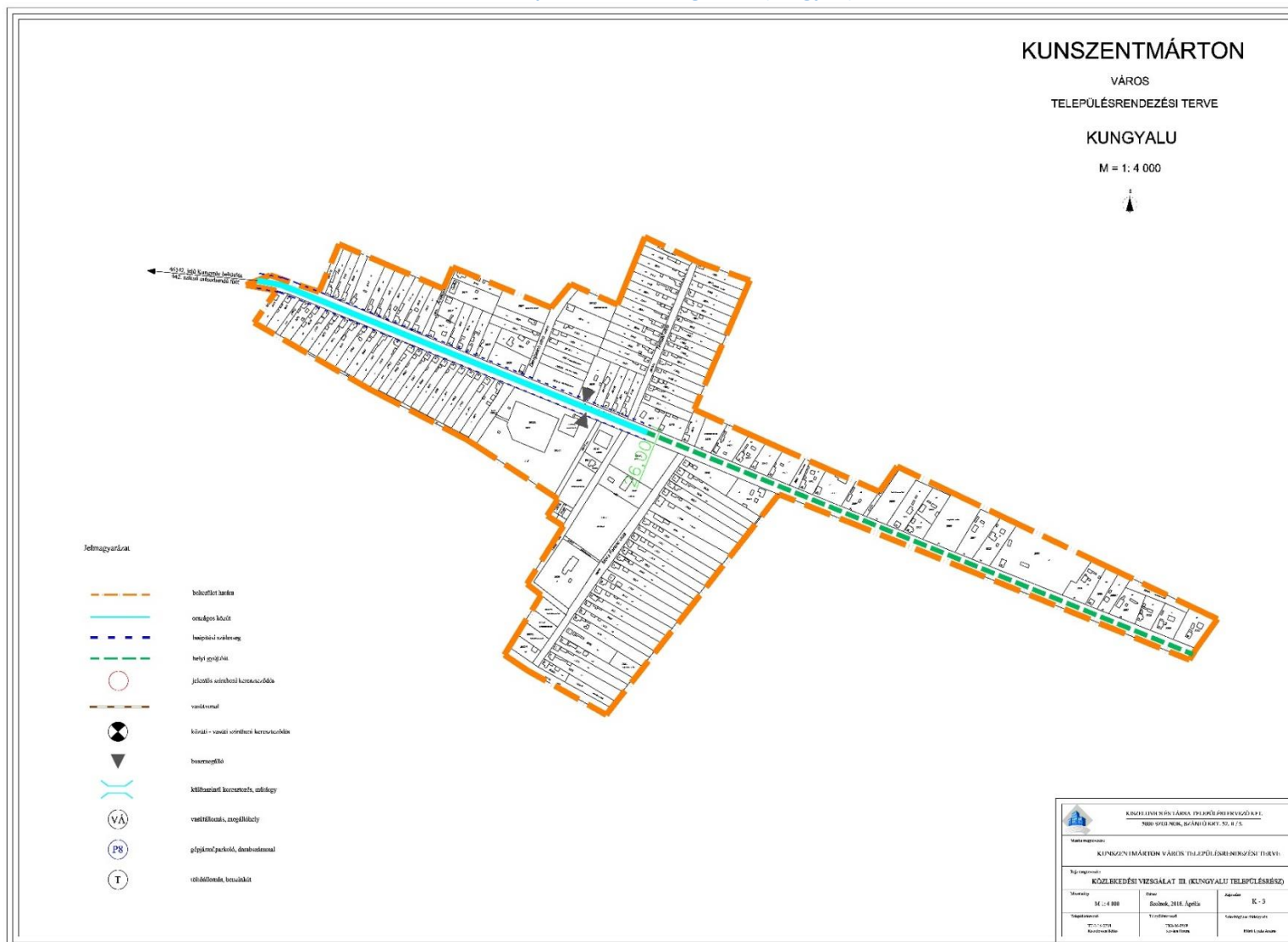
21. térkép: Közlekedési vizsgálat II. (belterület)



Forrás: saját szerkesztés

Kunszentmárton Város Településrendezési Terv
MEGALAPOZÓ VIZSGÁLAT – II./III. KÖTET

22. térkép: Közlekedési vizsgálat III. (Kungyalu)



Forrás: saját szerkesztés

1.16. KÖZMŰVESÍTÉS

1.16.1. Vízi közművek

Természetföldrajzi, domborzati, éghajlati, HIDROLÓGIAI adottságok

Kunszentmárton és a közigazgatásilag hozzátartozó **Kungyalu** területe két földrajzi kistájhoz tartozik, a **Körösszög** (1.7.23 számú) és a **Tiszazug** (1.7.23 számú) megnevezésű kistájakon helyezkedik el.

A Körösszög nevű kistáját a következők jellemzik:

A kistáj Békés, Csongrád és Jász-Nagykun-Szolnok megye területén helyezkedik el. Területe 400 km².

Domborzati adatok:

A kistáj 80 és 96 m közötti tszf-i magasságú, a Hármas-Körös völgyétől a marosi hordalékkúp felé enyhén emelkedő alacsony, ármentes síkság. Vertikálisan igen gyengén tagolt. A felszínt morotvák, elhagyott folyómedrek kusza hálózata tagolja, gyakoriak a 3-4 m magas kunhalmok. A belvízveszélyes, rossz lefolyású alacsony síksági részek helyenként folyóhátakkal elgátoltak.

Földtani adottságok:

Szerkezeti-morfológiai szempontból a kistáj egy fiatal (holocén) süllyedékterületre és egy idősebb, folyószabdalta pleisztocén végi (würm) peremvidékre tagolható.

Az elsők a Körös völgyrendszere és fiatalkori öntések találhatók, a délebbi peremen a Veker és a Maros régi mederrendszere, ill. ezek feltöltése a jellemző. A felszín közeli iszapos-agyagos üledékeket gyakran vékony infúziós löszköpeny fedi. Gyenge szeizmicitású terület. (6⁰ Ms)

Éghajlat:

A mérsékelt meleg és a meleg éghajlati öv határán elterülő száraz kistáj. A napfénytartam évi összege meghaladja a 2000 órát. Az évi középhőmérséklet 10,2 °C. DNy-on 550 mm, máshol csak 500-530 mm évi csapadékmennyiség várható. Évente 30-31 napon át tartó hóborítottságra számíthatunk. Az ariditási index DNy-on 1,28 körüli, máshol 1, 33-1,40. A szélirány eloszlása elég egyenletes, kismértékben az É-i irány emelkedik ki. Az átlagos szélesebesség 2,5 és 3,0 m/s között van. Csak öntözéssel optimális az éghajlat a szántóföldi és kertészeti kultúrák számára.

Vízrajz:

É-on Hármas-Körösre támaszkodik, de a folyónak csak az Öcsödtől Ny-ra levő 43 km-es szakasza tartozik a tájhoz. Tiszai torkolata előtt pár km-re ágazik ki belőle balról a Kurca, amely a Vekeréri-főcsatorna torkolatáig Ny-ról a tájhatáron folyik, 9 km-en át. A többi vízfolyást a Hármas-Körös veszi fel. Igen száraz, gyér lefolyású, erősen vízhiányos terület.

$$Lf=0,5 \text{ l/s.km}^2$$

$$Lt=3\%$$

$$Vh=150 \text{ mm/év}$$

A Hármas-Körös vízjárását a kunszentmártoni vízmérce adataival jellemezzük.

6. táblázat: Hármas-Körös adatai a kunszentmártoni vízmércénél

Vízfolyás	Vízmérce	LKV	LNV	KQ	KÖQ	NQ
		cm			m ³ /s	
Hármas-Körös	Kunszentmárton	-240	947	7,6	105	1115

A Hármas-Körös vízjárását a Tisza visszaduzzasztása is befolyásolja.

A legnagyobb árvizek kora nyáron jelentkeznek, míg a helyi csatornák hóolvadás után áradnak meg. A vízminőség a folyón II., a csatornákon III. osztályú.

A belvíz levezető csatornahálózat hossza kb. 250 km. Hat szivattyútelepe 9,7 m³/s kapacitással működik. Állóvizei között első helyen a 13 körösi meandertó említhető, 119 ha területtel. Két kis természetes tava (4 ha) jelentéktelen jellege főleg kalcium-magnézium-hidrogénkarbonátos, bár pl. Kunszentmárton környékén nátriumos típus is kiterjedten jelentkezik. Keménysége 15-25 nk⁰ között van, de a települések közelében a 45 nk⁰ is eléri. Szulfáttartalma 60-300 mg/l között váltakozik.

A rétegvíz mennyisége 1-1,5 l/s. km² között van.

Az artézi kutak mélysége átlagban 260 m alatti, vízhozamuk változatos, de légsok bővízü kút is van. Békésszentandrásnak 49 C⁰, Kunszentmártonnak 42 C⁰, Öcsödnek 79 C⁰, melegvizet adó fúrása van.

Minden település rendelkezik közüzemi vízellátással, sőt a 6-ból négyben csatornázást is találunk.

A felszíni vízkészlet kihasználtsága eléri a 80%-ot.

Növényzet:

Növényföldrajzi tértagolás tekintetében a kistáj a Tiszántúli flórajárásba (Crisicum) tartozik. A fontosabb potenciális erdőtüszulások a bokorfüzesek, a fúz-nyár-égerligetek, a tölgy-kóris-szil ligeterdők és a pusztai tölgyesek képviselték. A nyílt tüszulások közül a sztyeprétek jelentősebbek. Gyakori az egyvirági here és a csilláros sárma, a henye vasfú és a csilláros sárma.

Az elszórtan elhelyezkedő, csekély kiterjedésű, erdészetileg hasznosított területeket zömében lágylombos és fenyőerdők borítják. Az erdők folyónövedéke sok év átlagában 4,5 m³/ha felett van.

A mezőgazdasági területhasznosítás fontosabb kultúrái a búza (20-32 q/ha), az őszi árpa (20-30 q/ha), a cukorrépa (300-400 q/ha) és a lucerna 30-70 q/ha).

Talajok:

A kistajat löszös üledéken képződött agyagos vályog fizikai féleségű, gyengén savanyú kémhatású, igen jó termékenységű (II.) réti csernozjom talajok (39%) és azok kedvezőtlenebb termékenységű (V.), mélyben sós változatai összesen 70%-ios területei részarányal uralják.

Az ugyancsak löszös anyagon kialakult, szintén agyagos vályog mechanikai összetételű szikes talajok az összterület 13%-án fordulnak elő. A gyakorlatilag terméketlen réti szolonyecsek 6%-ot, a valamivel kedvezőbb adottságú, sztyepesedő réti szolonyecsek 7%-ot tesznek ki.

A Körös árterének üledékén képződött, agyagos vályog fizikai féleségű, gyengén savanyú kémhatású öntés réti talajok területi aránya 17%. Ezek a VI. talajminőségi kategóriába tartoznak.

Sajátos adottságai:

A kistáj települési általában jól megközelíthetőek és kedvező természeti adottságokkal – döntően a Körösök holtágai mentén – rendelkeznek regionális szintű üdülés fogadására. Mindezekhez azonban kívánatos az infrastruktúra erős fejlesztése.

Tájtipológiai összegzés:

Kifejezetten meleg. Száraz éghajlatával összefüggésben igen nagy a vízhiánya.

Ezen a Hármás-Körös térsébeli jelenléte segít, amelynek nyári kis vízhozamán a bökényi és a békésszentandrás duzzasztóművek tározó hatása gyarapít valamelyest.

A Hármás-Körös védgátjai között időnként magas talajvíz hullámteret, amit a folyó öntésiszapos-agyagos fokozatosan feltölt. Rajta réti öntéstalaj fejlődött ki.

A kistáj többi, túlnyomó része löszös üledékkel takart, közepes talajvízállású hordalékkúp-síkság, amelyet 2/3-ában réti és mélyben sós réti csernozjom borít.

Ideális a szántóföldi igénybevételre, aminek általános volta erős kultúrsztyep külsőt ad a területnek.

Mellette még a gátakon kívül találunk egy keskenyebb-szélesebb mentesített artéri síksági sávot, amelynek réti öntéstalaját magasabb helyeken szántóföldként, az alacsonyabban fekvő helyeken rétként és legelőként művelik.

Öcsödttől DK-re pedig olyan hordalékkúpok közé zárt gyenge lefolyású artéri síksági sávot, amelynek réti öntéstalaját magasabb helyeken szántóföldként, az alacsonyabban fekvő helyeken rétként és legelőként művelik.

Öcsödtől DK-re pedig olyan hordalékkúpok közé zárt gyenge lefolyású ártéri síksági részlet terül el, amely túlnyomórészt elszikesedett, az időnként magas talajvíz hatására réti szolonyec és sztyepesedő réti szolonyec fejlődött ki rajta. Ez a kistáj is rendelkezik olyan hévízű, bő vízhozamú mélyfúrással (pl. Öcsöd), amelyre érdemes lenne fürdőt telepíteni.

A **Tiszazug megnevezésű kistáj** Jász-Nagykun-Szolnok megye területén helyezkedik el. Területe 200 km².

Domborzati adatok:

A kistáj 83 és 95 m közötti tszf-i magasságú, ármentes részekkel tagolt, ártéri szintű, a Duna pleisztocén hordalékkúp-síkjára épület tökéletes síkság. Orográfiailag 3 részt lehet elkülönített területén. 83 m körüli magasságúak a terület harmadát fedő, kettős osztású, a szabályozások előtt rendszeresen elöntött meder- és morotvaroncokkal fedett árterek. A 87-90 m körüli magasságú magasárterek egyhangúságát elhagyott morotvák és a kiemelkedések peremére települt kunhalmok enyhítik.

Földtani adottságok:

A Tiszazugot a felsőpannonban borította, s valószínű, hogy a terület csak a pleisztocén elejére töltődött fel. A pleisztocén folyamán a Duna hordalékkúpja nyúlt rá a kistájra, amelynek eredményeként 160-270 m vastag, főként homokos rétegekből álló üledéksor települt. A legidősebb felszínen lévő képződmény a terület 8-10%-át elfoglaló, a dunai hordalékkúp anyagából kialakuló pleisztocén futóhomok (Tizsakürt, ill. Cibakháza és környéke). A legnagyobb területet a homokos löszök, infúziós löszök foglalják el. Potenciális szeizmitása 7⁰ MS.

Éghajlat:

A mérsékelt meleg-száraz és a meleg-száraz éghajlati övezetek határán elterülő kistáj. Az évi napfénytartam 2050 óra. Az évi középhőmérséklet 10,2-10,4 °C. A csapadék évi és vegetációs időszaki átlaga 530-550 mm. Egy nap alatt Kunszentmártonban hullott le a legtöbb csapadék, 78 mm. A téli időszakban 30-32 napig borítja hó a földeket. Leggyakoribb szélirány az É-i és az Ény-i, az átlagos szélesség kevéssel 3 m/s alatt marad. Rendkívül kevés és veszélyes eloszlású a csapadék, ez határozza meg a gazdaságos termesztés lehetőségeit.

Vízrajz:

A Tiszának a Tiszajenő-Hármas Körös-torkolat közötti 56 km-es ártere és a Hármas-Körösnek a torkolata feletti 37 km-es völgye határolja. Csak kisebb vízfolyásai vannak. A Tiszába folynak: Cibakházi-holt Tisza (12 km, 31 km²), Tizsakürt-Nagyrévi főcsatorna (7 km, 36 km²), Ság-Böszöri-csatorna (10 km, 16 km²). A Hármas-Körösbe folynak: Gyalui-főcsatorna, Tóközei-csatorna, Tőkefoki-csatorna. Száraz, gyér lefolyású, erősen vízhiányos terület.

$$L_f=0,51 \text{ l/s. km}^2 \quad L_4=3\% \quad V_h=150 \text{ mm/év.}$$

Vízjárasi adatok csak a Tiszáról és a Hármas-Körösről vannak.

7. táblázat: Vízjárasi adatok

Vízfolyás	Vízmerce	LKV	LNV	KQ	KÖQ	NQ
		cm		m ³ /s		
Tisza Hármas- Körös	Tiszaug Kunszent- márton	-390	843	114	547	3680
		-240	847	76	105	1150

Az árvizek tavasszal és nyár elején gyakoriak, míg a kisvizeknek az ősz a fő időszaka. Az állóvizek száma kevés. Két természetes tava együtt 62 ha-os. Köztük a csépai fertői-tó a legnagyobb (48 ha). Egyetlen

mesterséges tározója Kungyalu mellett 48 ha. A talajvíz mélysége a két folyó közötti háton 6 m alatt, máshol 4-6 m között van. Mennyisége jelentéktelen. Keménysége É-on meghaladja a 45 nk⁰-ot, D-en pedig 25 nk⁰ alatt van.

A rétegvizek mennyisége 1-1,5 l/s.km² között mozog. Az artézi kutak száma nagy. Mélységük átlaga meghaladja a 200 m-t és a fokozódó mélységgel párhuzamosan nagyobb vízhozamokat adnak.

A felszíni vízkészlet kihasználtsága 1986-ban 80%. A kutak terhelése 50% körül volt.

Növényzet:

A Tiszántúli flórajárásba tartozó kistáj potenciális erdőtársulásai közül a bokorfüzesek, a fűzligetek és a tölgy-kőris-szil ligeterdők a meghatározóbbak. A lágyszárúak között felbukkan a sziki saláta, a réti őszirózsa, a csillagboglárka. Tömegesebb előfordulás az erdei gyöngyköles.

Az erdészetileg művelt területeken csekély nagyságú fiatal- és középkorú, elsődlegesen keménylombos erdők találhatók. Az erdők átlagos évi folyónövedéke a 3,0 m³/ha-t nem éri el. A mezőgazdaságilag művelt területek jellemző kultúrái a búza, az őszi árpa, a kukorica és a cukorrépa.

Talajok:

A kistájban tíz talajtípus fordul elő. A mezőgazdaságilag nem vagy alig hasznosítható futó- és a gyenge termékenységű (VIII.) humuszos homoktalajok 15 ill. 4%-ot tesznek ki. A löszön képződött, kedvező termékenységű (III., IV. és V.) alföldi mészlepedékes csernozjomok 19%-ot, a réti csernozjomok 26%-ot, a mélyben sós réti csernozjomok további 10%-ot borítanak. A szikes talajok közül az igen gyenge termékenységű (IX.) sztyepesedő réti szolonyecok 14%-kal, a gyakorlatilag terméketlen réti szolonyecok és a VII. talajminőségi besorolású szolonyeces réti talajok 2-2%-kal fordulnak elő.

Sajátos táji adottság:

A kistáj közúton jól megközelíthető települései kedvező természeti adottságokkal rendelkeznek helyi, regionális szintű üdülési igények kielégítésére. Cserkeszlő és Tiszazug térségében megfelelő színvonalú infrastruktúrán alapul a fogadókészség. Előbbi kedvelt fürdőhely. A kistáj a Közép-tiszai Tájvédelmi Körzet része a Tizsakürtön természetvédelem alatt álló közismert arborétum található.

Tájtípológiai összegzés:

Meleg, száraz éghajlat mellett nagy vízhiány jellemzi. Felszínén lényegében két tájtípus fordul elő.

A nagyobbik lösztakarós, közepes talajvízállású, magasártéri helyzetű hordalékkúp-síkság, amelyen az uralkodó csernozjom féleségek mellett kevesebb réti talaj és több szikes talajféleség is kialakult. A szántóföldi hasznosítás uralkodik, kevés réttel és legelővel a szikes laposokon, továbbá még kevesebb lösztölgyes ligeterdő maradvánnyal.

A kistáj Nyugati peremsávjában kiterjedt kötött homokos felszínű hordalékkúp-síkság húzódik. Rajta még futóhomok is előfordul, de sok a humuszos homok is. Itt jelentős területen szőlőtermelés is folyik, váltakozva szántóföldekkel, homoki tölgyes maradványokkal és akácligetekkel, ami tompítja a kultúrshyep jelleget. (Forrás: Marosi S. – Somogyi S.: Magyarország kistájainak katasztere)

8. táblázat: Közműellátási adatok a 2016-os évrre vonatkozóan

KUNSZENTMÁRTON	2016.
Lakásállomány (db)	3988*
Közüemi ivóvízvezeték hálózatba bekapcsolt lakások száma (db)	3912
Közüemi ivóvízvezeték hálózatba bekapcsolt lakások aránya (ellátottság)	98,09 %
Közüemi ivóvízvezeték hálózat hossza (km)	83,60
Üzemelő közkifolyók száma (db)	29
Az összes szolgáltatott ivóvíz mennyisége (1000 m3)	268,40
Háztartásoknak szolgáltatott ivóvíz mennyisége (1000 m3)	222,20
Közüemi szennyvíz-elvezető rendszerbe bekapcsolt lakások száma (db)	3070

Kunszentmárton Város Településrendezési Terv
MEGALAPOZÓ VIZSGÁLAT – II./III. KÖTET

KUNSZENTMÁRTON	2016.
Közüemi szennyvíz-elvezető rendszerbe bekapcsolt lakások aránya (ellátottság)	76,98 %
Közüemi szennyvíz-elvezető csatornahálózat hossza (km)	43,70
Közüemi szennyvíz-elvezető csatornahálózatban elvezetett összes szennyvíz mennyisége (1000 m3)	286,80
A közcsatornában elvezetett összes tisztított szennyvízből III. tisztítási fokozattal is megtisztított szennyvíz mennyisége (1000 m3)	286,80
A háztartásokból a közüemi szennyvíz-elvezető csatornahálózatban elvezetett szennyvíz mennyisége (1000 m3)	192,10
Közműves szennyvíztisztító telepek tervezett kapacitása (kgO ₂ /nap)	660
A településről közvetlenül a szennyvíztisztító telepre szállított folyékony hulladék (szippantott szennyvíz) mennyisége (1000 m3)	0,50
Háztartási gázfogyasztók száma (db)	2974
Az összes gázfogyasztók száma (db)	3212
Gázellátó hálózatba bekapcsolt lakások aránya (ellátottság)	74,57 %
A teljes gázvezeték hálózat hossza (km)	76,70
Háztartási villamosenergia fogyasztók száma (db)	4371
Villamos energia hálózatba bekapcsolt lakások aránya (ellátottság)	~ 100 %
Az összes villamosenergia-fogyasztó száma (db)	4770
A kiefeszültségű villamosenergia-elosztóhálózat hossza (km)	74,90

Forrás: KSH

1.16.1.1. Vízgazdálkodás és vízellátás (ivó-, ipari-, tűzoltó-, öntözővíz, termásvíz hasznosítás)

Belterületi vízellátás

Kunszentmárton város víziközműveinek üzemeltetője 2010-től a BÁCSVÍZ Víz- és Csatornaszolgáltató Zrt.

A település minden utcájában kiépültek a vízellátó rendszer létesítményei.

A város vízellátó hálózatának hossza 83,6 km. A vízellátó hálózat nagyrészt körvezetékes kialakítású.

Az újabb vezetékek KMPVC anyagúak, míg a régebbiek azbesztcementből épültek.

A lakások 100 %-a ivóvízzel ellátott, a vezetékes vízbekötéssel nem rendelkező ingatlanok számára 29 db jelenleg is üzemelő közkifolyókról biztosított az ivóvíz.

A város területén az ivóvizet tároló pleisztocén öslet kb. 610 m vastag, kúttelepítésre legalkalmasabb részei a középső-pleisztocén kori (183-465 m között) ős-Duna átfolyáskor alakultak ki. Az eredetből következően mindhárom ide tartozó süllyedési fázis homokjai kitűnő vízáadó képességgel rendelkeznek (1000-1500 l/perc) még hagyományos szűrés mellett is, tehát a lakossági vízellátás mennyiségi szempontból nem okozhat gondot. Más kérdés a minőség, ahol vastartalommal, metángázzal, ammóniával, arzénnal és bórral is számolni kell.

A városi víztermelő kutak adatai:

9. táblázat: Városi víztermelő kutak adatai

Kat.-i szám	Kút mélysége (m)	Eredeti vízhozam (l/p)	Jelenlegi vízhozam (l/p)	Műszaki állapot
B-41	270		0	(nincs üz. eng.)
B-55	300		1060	jelenleg nem üzemel
B-58	445,5	(pozitív)	10	közkifolyós
B-62	254		1060	jelenleg nem üzemel

Összesen: 2120 l/p.

Az EU csatlakozás során megváltozott jogszabályi környezet következtében a szolgáltatott ivóvíz bór, ammónium és mangán anyagok vonatkozásában nem felel meg a ma érvényes előírásoknak. A 65/2009 Kormányrendelettel módosított 201/2001 (X.25.) Kormányrendelet előírásai szerint 2009. december 25 – ig meg kell oldani az új határértékeknek megfelelő ivóvízellátást. Emiatt a közüzem által szolgáltatott víz megfelelő ivóvízminőségnek megteremtése érdekében a szükséges technológiai fejlesztéseket el kell végezni. Az előregedett azbesztcement hálózat cseréjét folyamatosan biztosítani kell. Külterületen a hatóság által engedélyezett egyedi vízellátó rendszer építhető.

A vízműtelep létesítményei:

Vízműtelep területe: 7.100 m². A telep a BÁCSVÍZ Zrt. központjaként funkcionál.

Létesítmények:

- raktár – műhely – szociális blokk: 273 m²,
- irodaépület, klórozó helyiséggel: 340 m²,
- 2 db termelő kút (jelenleg nem üzemelnek),
- 3 × 100 m³-es alsó tároló, vasbeton műtárgy,
- metángáz eltávolítását szolgáló vákuumos gáztalanító berendezés,
- a vízműteleptől távolabb, kb. 3 km-re van egy tartalék kút is, magas bórtartalommal és más szennyezőkkel (öreg kút).

Vezetékleltár (2009. évi adatok):

10. táblázat: Vezetékleltár (2009.)

Elosztóhálózat anyaga, átmérője	Hálózat hossza össz. (km)
Azbesztcement vezeték összesen:	52,62
DN 80 mm cső átmérő-ig	36,62
DN 100 mm cső átmérő-ig	7,08
DN 150 mm cső átmérő-ig	6,22
DN 200 mm cső átmérő-ig	2,7
KMPVC vezeték összesen:	4,34
DN 80 mm cső átmérő-ig	1,59
DN 100 mm cső átmérő-ig	1,16
DN 150 mm cső átmérő-ig	1,52
KPE vezeték összesen:	2,94
DN 90 mm cső átmérő-ig	1,14
DN 160 mm cső átmérő-ig	1,8
Gerincvezeték összesen:	59,9

A település ivóvízhálózatára a lakosság kb. 98%-a van rácsatlakozva. A hálózat főleg NA 80 és NA 100 acny. csövekből épült. A szolgáltatott ivóvíz korábban határértéket meghaladó ammónium (NH₄⁺) bór (B) és nátrium (Na) tartalommal rendelkezett. A legnagyobb problémát az okozta, hogy a bór a jelenleg ismert technológiákkal nem távolítható el, de a víz hígításával csökkenthető az értéke. Ezért a megfelelő ivóvízminőség biztosítása, valamint az előregedett azbesztcement csőhálózat cseréje mindenképpen szükségessé vált.

KUNGYALU

A vízellátó rendszer és vízelosztó hálózat ismertetése

Kunszentmárton-Kungyalu településrész a KÖTIVIZIG működési területén található.

Kungyalu településrészen az ivóvíz ellátást a BÁCSVÍZ Víz- és Csatornaszolgáltató Zrt. (6000 Kecskemét, Izsáki út 13.) biztosítja, szennyvízcsatorna hálózat jelenleg még nem épült ki a településrészen.

A Tiszazugi Ivóvízminőség-javító Program során kiépült ivóvíz távvezeték a Csépai vízműtől szállít tisztított ivóvizet a kungyalui 50 m³ térfogatú víztornyba, ahonnan szétosztásra kerül a településrészen.

Kungyalu önálló vízellátó rendszerrel és egy mélyfúrású kúttal is rendelkezett. Az ivóvízhálózat főként NA 80 acny. csövekből épült. A kútból EMU K-64 (Q = 330 l/p, H = 60 m, P = 6 kW) típusú búvárszivattyú termeli ki a vizet. A metángáz eltávolítására 7 m magas állványra helyezett vákuumos gáztalanító berendezés szolgál, innen a 15 m³-es vasbeton alsó tárolóba folyik a víz. A fertőtlenítés szabadtéri klór-dioxid gázadagoló berendezéssel történik. A hálózati szivattyú (EMU K-64 típusú, Q = 330 l/p, H = 40 m, P = 4 kW) tolózárnán keresztül a hálózatba, illetve a HG 100-30,5 típusú hidroglobuszba juttatja a vizet.

11. táblázat: Vezetékeltár (2009. évi adatok)

A gerincevezeték hossza (hálózat hossza, bekötővezeték nélkül), a csővezeték anyaga, átmérője és kora szerint								
Sorszám	Elosztóhálózat anyaga, átmérője	1950 év előtt	1950-1964 között	1965-1974 között	1975-1984 között	1985-1994 között	1995-2004 között	Hálózat hossza össz. (km)
		létesített vezeték hossza (km)						
1	Azbesztcement vezeték összesen:			2,39				2,39
2	DN 100 mm cső átmérő-ig			2,39				2,39
3	Műanyag vezeték összesen:						0,38	0,38
4	DN 200 mm cső átmérő-ig						0,38	0,38
5	nga csővezeték NA 15					0,33		
6	Gerincevezeték összesen:			2,39		0,33	0,38	3,1
7	Bekötővezeték hossza összesen:			1,6				
8	Bekötések száma összesen:							139

KEOP 1.3.0/2F/09-2011-0002 „Tiszazug Ivóvízminőség-javító Projekt”

A Tiszazugi Ivóvíz Minőség Javító Önkormányzati Társulás, az Új Széchenyi Terv keretében mintegy 3 milliárd forint fejlesztési összeget fordíthatott az ivóvíz minőségjavításra. A projekt keretében Martfű, Öcsöd, Kunszentmárton, Cserkeszlő, Szelevény, Csépa, Tiszasas, Tiszaug, Tizsakürt, Tiszainoka és Nagyrév településeken valósult meg jelentős víziközmű-fejlesztés.

A 2009. áprilisában megalakult Tiszazugi Ivóvízminőség-javító Önkormányzati Társulás 2011. márciusában nyújtott be pályázatot a Környezet és Energia Operatív Program (KEOP) keretén belül, az Ivóvízminőség javítása pályázati konstrukcióban. Szeptemberben érkezett meg az értesítés a KEOP 1.3.0/2F/09-2011-0002 azonosító számú „Tiszazug Ivóvízminőség-javító Projekt” elszámolható költségeinek a Kohéziós Alapból és a hazai központi költségvetési előirányzatból, vissza nem térítendő támogatás formájában történő finanszírozásáról.

Az európai uniós fejlesztési pályázatok megvalósítását önerő támogatás segíti, amit az EU Önerő Alapból igényelhetnek az ivóvízminőség-javító társulások.

A projektben előirányzott ivóvízminőség-javító beavatkozások szükségességét elsősorban az emberi fogyasztásra szánt víz minőségéről szóló 98/83/EK irányelv határozza meg. A Magyar Köztársaság és az Európai Közösség közötti, 1991-ben aláírt Európai Megállapodást kihirdető 1994. évi I. törvénnyel összhangban került sor az ivóvíz minőségi követelményeiről és az ellenőrzés rendjéről szóló kormányrendelet megalkotására. A rendelet és mellékletei – a vízminőségi ellenőrzés részletes szabályozásán túlmenően – településenként mutatják be a határérték feletti ivóvízminőségi paramétereket, illetve a tervezett vízminőségi célállapotot kielégítő fejlesztési teendőket.

A projekt-csoport településeinek mindegyikére jellemző a komponensek valamelyikének határérték feletti előfordulása a szolgáltatott ivóvízben. A társulás tagjai: Cserkeszlő, Csépa, **Kunszentmárton**, Martfű, Nagyrév, Öcsöd, Szelevény, Tiszaföldvár, Tiszainoka, Tizsakürt, Tiszasas, Tiszaug.

A projekt keretében megvalósult műszaki megoldások részben a saját vízbázisra alapozták, a helyben, kutakkal felszínre hozott rétegvíz, nyersvíz előírás szerinti állapotba hozatalát célozták. Tiszaföldváron, Martfűn és Öcsödön egy-egy új kúttal bővült a vízbázis, és sor került a vízkezelési technológia fejlesztésére is. A társulás további kilenc települése esetében regionális körvezeték rendszert alakítottak ki, csépai vízműfejlesztéssel.

Összesen 48 kilométeren fektettek le új, a településeket összekötő távvezeték, valamint több mint tíz kilométeren valósult meg vezetékcsere.

A társult települések vízműveinél az eltávolítandó szennyező anyagok, a határérték feletti vízkémiai paraméterek esetenként eltérőek. A projekt valamennyi településen biztosította a megfelelő vízminőség eléréséhez szükséges vízkezelési technológiát.

A beruházás 2015. szeptember – októberben fejeződött be.

A „Tiszazug Ivóvízminőség-javító Projekt” elnevezésű beruházás munkálatai 2015. év végén Kunszentmártonban és Csépan a vízmű telepen befejeződtek, a program lezárásra került. A víztermelő kutakból termelt víz tisztítására a csépai vízmű telepen új technológia került kiépítésre és üzembe helyezésre.

Az új technológiának köszönhetően - a szolgáltatott ivóvíz minősége mindenben megfelel a vonatkozó 201/2001. (X. 25.) Kormányrendeletben foglalt előírásoknak. Ezt a víziközmű szolgáltató folyamatosan ellenőrzi - éppúgy a tisztítási technológiánál, mint a hatóság által a vízhálózaton kijelölt mintavételi helyeken.

Kunszentmárton és Kungyalu is bekapcsolásra került a regionális ivóvízellátó rendszerbe, amelyet a Csépan lévő vízműkutak táplálnak meg kiváló minőségű ivóvízzel. Ezzel párhuzamosan a kunszentmártoni és kungyalui vízműkutakat üzemben kívül helyezték.

A felszín alatti vizek védelme:

A víz alapvető és pótolhatatlan lételeme minden élőlénynek. Az érintetlen vagy természetközeli állapotú tiszta felszíni és felszín alatti vizek a biodiverzitás megőrzése szempontjából kiemelt jelentőségűek. A víz természeti erőforrásként is értékes. A felszíni és felszín alatti vizeket megannyi gazdasági tevékenységhez használják fel: turizmus, mezőgazdaság, ipar, bányászat és nem utolsósorban ezek az ivóvíz legfőbb forrásai is. Az ivóvízbázisok védelme, a vízminőség javítása, a fenntartható vízkészlet-gazdálkodás megteremtése a települések kiemelten fontos feladatai.

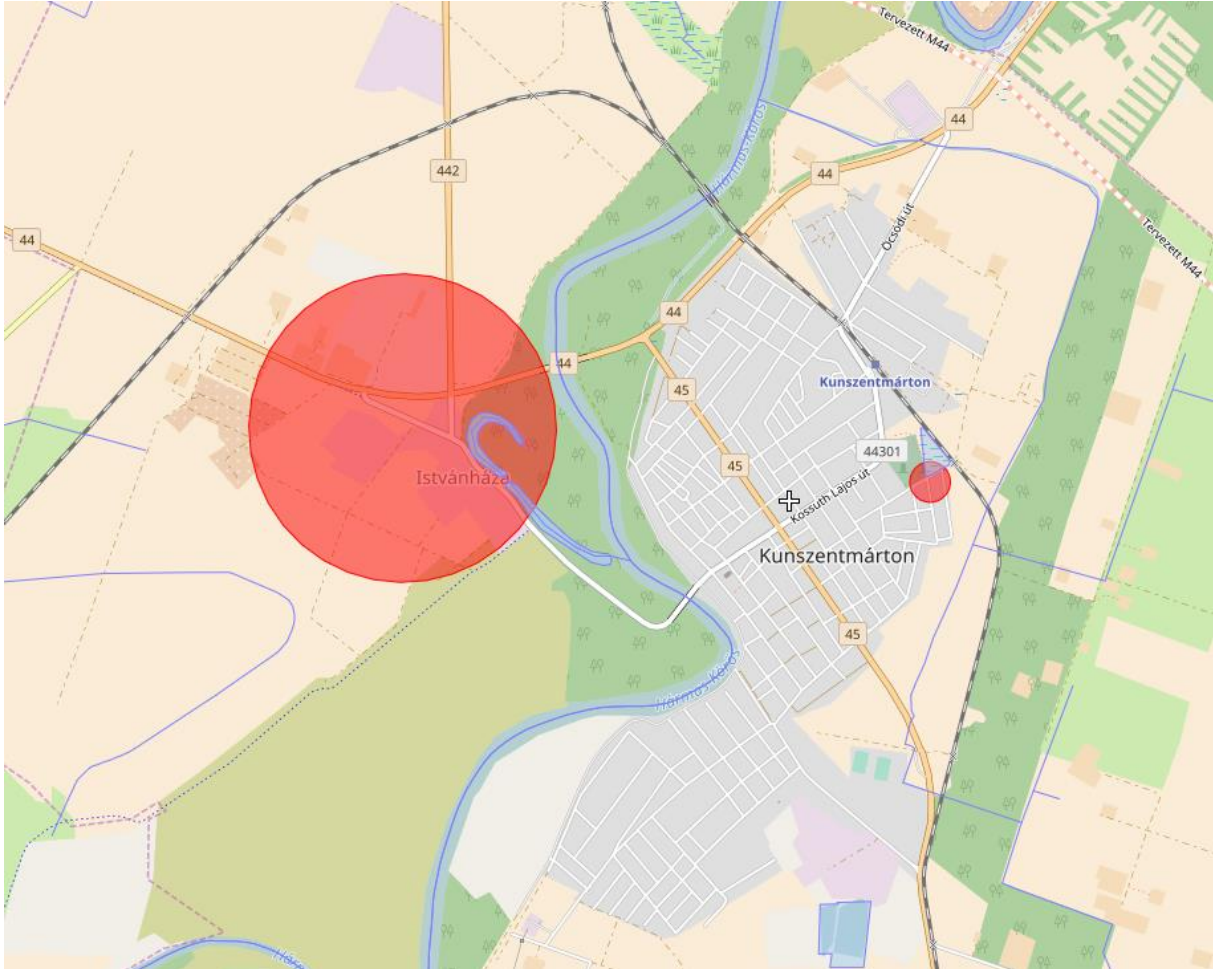
A felszín alatti víz állapota szempontjából érzékeny területeken lévő települések besorolásáról szóló **27/2004.** (XII. 25.) KvVM rendelet szerint **Kunszentmárton** város **"érzékeny"** felszín alatti vízminőség védelmi területen fekvő településként van nyilvántartva.

"A vízbázisok, a távlati vízbázisok, valamint az ivóvízellátást szolgáló vízi létesítmények védelméről" rendelkező **123/1997. (VII.18.)** Korm. rendelet 23 §. (1) bekezdés a.) pontja értelmében a vízbázisok hidrogeológiai védőidomát legkésőbb 2007. szeptember 01-ig meg kellett határozni és ki kellett jelölni.

A vonatkozó jogszabály (123/1997. Korm. rendelet) szerint a településen lévő vízműkutak körül kötelezően kialakítandó 10 m sugarú belső védőterület lehatárolása megtörtént.

A területhasználatokat érintő bevezetendő egyedi intézkedésekre vagy korlátozásokra a vízbázis biztonságba helyezése érdekében nincs szükség. A kutak a település önkormányzatának a tulajdonában lévő ingatlanokon, megfelelő, zárt, kerítéssel körbevett védőterületen helyezkednek el.

23. térkép: Hidrogeológiai védőterületek Kunszentmárton területén



Forrás: www.okir.hu

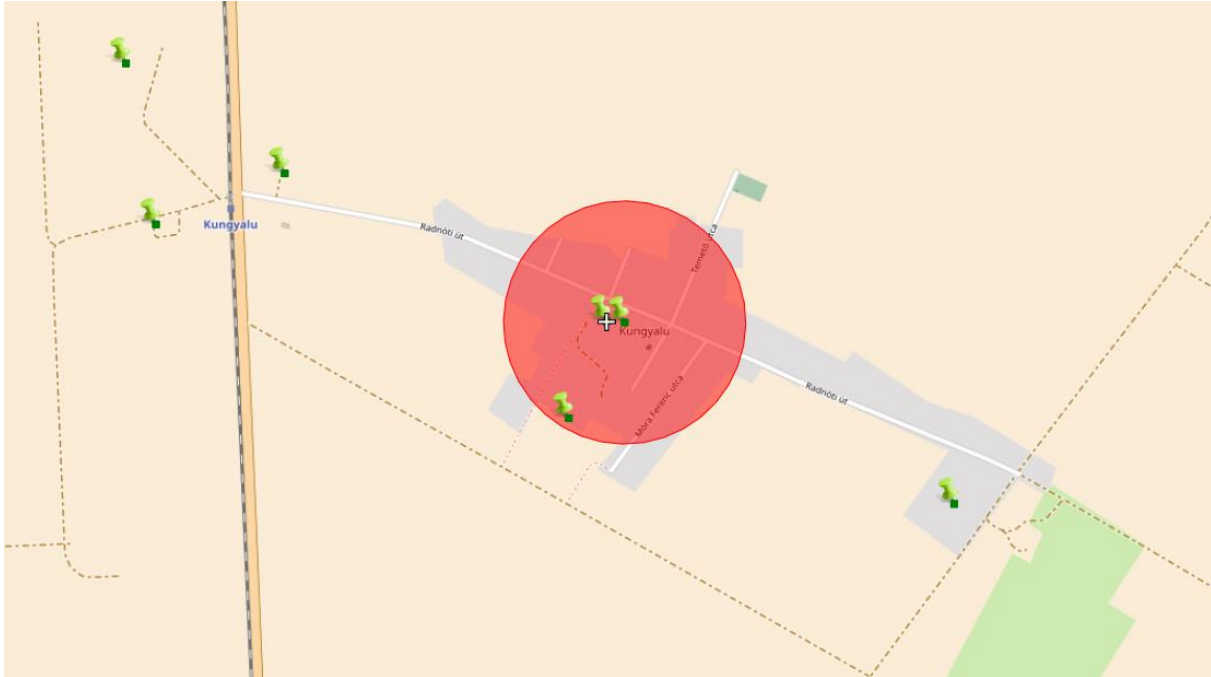
A térség területén a múlt század első felében több mélyfúrású (200 – 250 m talpmélységű) kutat is létesítettek, melyeknek egy részét eltömedékelték, másik része viszont használaton kívül, de azóta is létezik. Fontos feladat a meglévő kutak pontos helyének feltérképezése, tulajdonosának, vízjogi engedélyzettségének és távlati használatának kiderítése. Amennyiben valamelyik kutat használaton kívül akarják helyezni, eltömedékelését – vízbázis védelmi szempontok miatt – csak szakszerűen, engedélyek alapján lehet elvégezni.

A **"vízgazdálkodási hatósági jogkör gyakorlásáról"** szóló **72/1996. (V.22.)** Korm. rendelet 24. § (1) bekezdés c) pontja szerinti, az 500 m³/év kitermelt vízmennyiséget meg nem haladó, kizárólag házi vízigény kielégítésére szolgáló, sekély (maximális talpmélység 25 m) mélységű kutak önkormányzati engedélyezési hatáskörbe tartoznak. (Létesítés, használatba vétel, megszüntetés, eltömedékelés, stb..) Ezek engedélyezésénél figyelembe kell venni az alapvető vízbázisvédelmi követelményeket (palástcementezés, stb.).

A lakossági fúrt kutakra ugyancsak a 10 m – es védőtávolság megtartása kötelező.

A meglévő vízellátó rendszerek bővítését, illetve újak létesítését – a felszín alatti vízbázisok ismeretében – a KÖTIVIZIG engedélyezi, igény szerint javaslatot is tesz rá. Tervezéskor minden esetben – állattartó telep kialakításakor kiemelten – be kell tartani "a vízbázisok, a távlati vízbázisok, valamint az ivóvízellátást szolgáló vízellátási létesítmények védelméről" szóló **123/1997. (VII.18.)** Korm. rendelet előírásait.

24. térkép: Hidrogeológiai védőterületek Kunszentmárton (Kungyalu) területén



Forrás: www.okir.hu

A felszín alatti vizek védelmével kapcsolatosan az alábbi fontosabb jogszabályokat kell figyelembe venni:

- 123/1997. (VII. 18.) Korm. rendelet a vízbázisok, a távlati vízbázisok, valamint az ivóvízellátást szolgáló vízellátási művek védelméről, különös tekintettel a település ivóvízbázisára és a strandi kutakra.
- 201/2001. (X. 25.) Korm. rendelet az ivóvíz minőségi követelményeiről és az ellenőrzés rendjéről.
- 219/2004. (VII. 21.) Korm. rendelet a felszín alatti vizek védelméről.
- 6/2009. (IV. 14.) KvVM-EüM-FVM együttes rendelet a földtani közeg és a felszín alatti víz szennyezéssel szembeni védelméhez szükséges határértékekről és a szennyezések méréséről.
- 27/2004. (XII.25.) „a felszín alatti víz állapota szempontjából érzékeny területeken lévő települések besorolásáról” KvVM rendelet

Külterületi vízellátás

A külterületi helyi, saját szükségletek kielégítésére szolgáló kutak esetén is kötelezően érvényes a 10 m sugarú körnek megfelelő védőterület kialakítása. Ennek, illetve a vízbázisok védelméről szóló **123/1997.** (VII.18.) Korm. rendeletben foglaltaknak a betartását a hatóságoknak rendszeresen ellenőrizni kell. A meglévő vízellátó rendszerek bővítését, illetve újak létesítését – a felszín alatti vízbázisok ismeretében – a KÖTIVIZIG engedélyezi, igény szerint javaslatot is tesz rá. Tervezéskor minden esetben – állattartó telep kialakításakor kiemelten – be kell tartani "a vízbázisok, a távlati vízbázisok, valamint az ivóvízellátást szolgáló vízellátási művek védelméről" szóló **123/1997.** (VII.18.) Korm. rendelet előírásait. A külterületi tanyák és egyes állattartó telepek vízellátását rendszerint egyedileg, többnyire 10-30 m körüli talpmélységű fúrt kutakból oldják meg a tulajdonosok, de található még néhol ásott kutak is. Ezen vízkivételi művek esetében is elő kell írni a védőterületekre vonatkozó korlátozásokat és tiltásokat, melyeket a **123/1997.** (VII. 18.) Korm. rendelet szabályoz. A belterülettől távol eső telepek, majorok, tanyák vízellátása a távlatban is csak egyedileg oldható meg, a nagy távolságok miatt a városi hálózatra gazdaságosan nem kapcsolhatók. A **72/1996.** (V. 22.) Korm. rendelet 24. § (1) bekezdés "C" pontja értelmében az 500 m³/év vízigényt meg nem haladó, kizárólag házi vízigényt kielégítő, talajvizet kitermelő kút létesítését a település jegyzője engedélyezheti. Minden

egyéb esetben a Környezetvédelmi, Természetvédelmi és Vízügyi Felügyelőség az engedélyező hatóság. A kismélységű kutak különböző létesítményektől, potenciális szennyező forrásoktól való minimális védőtávolságát mindenhol be kell tartani! Környezetvédelmi szempontból különösen nagy figyelmet kell fordítani a kutak helyes kialakítására, a szennyező anyagok bejutásának megakadályozására.

Geotermikus energia, termálvíz hasznosítás

A geotermikus energia-hasznosítás a megújuló energiaforrások egy olyan csoportja, amely hazánkban bőségesen rendelkezésre áll. Nevezhetnénk akár a „jövő energiájának” is, ugyanis kedvező adottságaink ellenére jelenleg még nagyon alacsony mértékben történik a kiaknázása, noha a megfelelő technológiák már régóta rendelkezésre állnak. Kunszentmárton esetében is érdemes lenne több figyelmet szentelni a geotermikus energia hasznosításának, hiszen olcsó és környezetbarát módon lenne megvalósítható ezzel a „zöld” energiával például közintézmények fűtése, vagy akár melegházak, kertészetek melegvízellátása is, melyre az Önkormányzat is törekszik.

A Víz Keretirányelv célkitűzései

A Víz Keretirányelv megteremti a jogi kereteket a szárazföldi felszíni vizek, az átmeneti vizek, a parti vizek és a felszín alatti vizek védelmének megvalósításához. Az általános célokat az 1. cikk határozza meg:

- A vízi ökoszisztémák, és - tekintettel azok vízszükségletére - a vízi ökoszisztémáktól közvetlenül függő szárazföldi ökoszisztémák és vizes élőhelyek állapotának javítása és védelme.
- A vízkészletek fenntartható használatának elősegítése.
- A különösen veszélyes anyagok vizekbe való bevezetésének fokozatos csökkentése és megszüntetése.
- A felszín alatti vizek szennyezésének csökkentése.
- Az áradások és aszályok hatásainak mérséklése.

A környezeti célkitűzéseket a 4. cikk határozza meg. A legfontosabb előírások a felszíni vizekkel kapcsolatban:

- El kell érni a víztestek jó ökológiai állapotát 15 év alatt.
- El kell érni az erősen módosított és mesterséges víztestek jó potenciálját és jó kémiai állapotát 15 év alatt.
- Meg kell akadályozni a felszíni vizek állapotának romlását.

A legfontosabb előírások a felszín alatti vizekre vonatkozóan:

- El kell érni a jó mennyiségi és minőségi állapotot 15 év alatt.
- Vissza kell fordítani a jelentős terhelési trendeket.
- Meg kell akadályozni, illetve korlátozni kell a káros anyagok vizekbe történő bejutását.
- Meg kell akadályozni a felszín alatti vizek állapotának romlását.

1.16.1.2. Szennyvízelvezetés

Belterületi szennyvízelvezetés

A város szennyvízelvezetésének és -tisztításának a kiépítése már az 1970-es években megkezdődött. Jelenleg a lakások kb. 77 %-a csatlakozott rá a csatornahálózatra. A többi ingatlanon egyedi szennyvízgyűjtő tartályokba, aknákba gyűjtik a keletkező szennyvizet, ahonnan időnként szippantójárművekkel szállítatják el, a szennyvíztisztító telepre. A keletkező napi átlagos szennyvízmennyiség kb. 786 m³, ebből csatornán elvezetett kb. 785 m³. A településről közvetlenül a szennyvíztisztító telepre szállított folyékony hulladék (szippantott szennyvíz) mennyisége átlagosan kb. 1,5 m³/nap.

Ipari szennyvízkibocsátás nincs.

A szennyvízelvezető és tisztító rendszer az ATIVIZIG által kiadott 205/54/1997. sz. vízjogi üzemeltetési engedéllyel rendelkezik, melynek módosítása folyamatban van.

A szennyvízelvezető és tisztító rendszert az RK/670 vízikönyvi számú vízjogi üzemeltetési engedély alapján a BÁCSVÍZ Zrt. üzemelteti.

A szennyvízelvezető csatornahálózat hossza 43,70 km, amely gravitációs csatornákból, 7 db közterületi szennyvízáttemelőből, valamint szennyvíz nyomóvezetésekből áll.

A kunszentmártoni szennyvíztisztító telep:

A szennyvíztisztítási technológia megnevezése: mechanikai, eleveniszapos, mélylégbefúvós, nitrifikációs és denitrifikációs teljes biológiai tisztítás, vegyszeres foszfor-eltávolítás, a tisztított szennyvíz fertőtleníthetőségének lehetőségével.

A telepre beérkező szennyvíz mennyisége: 376 300 m³ /év.

A keletkező szennyvíziszap mennyisége: 49 460 kgsza/év, melyből mintegy 33 300 kgsza/év mennyiséget mezőgazdasági kihelyezésre fel tudnak használni.

A BÁCSVÍZ Zrt. tájékoztatása szerint a telep kapacitása: hidraulikai: 1.578 m³ /d + 50 m³ /d TFH, szennyezőanyag: 1.086 kg KOI/d.

A telep kihasználtsága: hidraulikai: 787 m³ /d, szennyezőanyag: 977 kg KOI/d.

A szennyvíztelepre kerülő szennyvizek mechanikai, majd biológiai tisztítás után, fertőtlenítést követően kerülnek az engedélyezett befogadóba. A tisztított szennyvíz befogadója a Nagyéri-főcsatorna 2+560 km szelvénye. A Nagyéri-főcsatorna befogadója a Hármaskörös.

Az elősűrített fölösiszapot iszapszikkasztó ágyakon víztelenítik, majd stabilizálás után szántóföldi kihelyezésre kerül.

A szolnoki KEVITERV AKVA Kft. tervei alapján 2007. évben újabb 1.147 fm csatornára készült vízjogi engedélyezési terv, melyet folyamatosan meg is valósítottak. Így 2004-től mindösszesen 13.924 fm tervezett csatorna épült meg.

A 2008-ban megvalósult hálózatfejlesztés révén a belterületi ingatlanok csatornázottsági ellátása közel 70%-ra nőtt. Valamennyi szolgáltató és ipari egység hálózati csatlakoztatása megtörtént.

2013-2014. évben Kunszentmárton Város Önkormányzata a KEOP-1.2.0/2F/09-2011-0003 azonosítószámú, "Csatornahálózat bővítése Kunszentmártonon" elnevezésű pályázat keretében Európai Unió támogatásból megvalósította a szennyvízcsatorna-hálózat bővítését. Így már a település minden utcájában rendelkezésre áll a közüzemi szennyvízelvezető rendszer.

A települési szennyvíztisztítás szempontjából érzékeny felszíni vizek és vízgyűjtőterületük kijelöléséről szóló **240/2000. (XII. 23.)** Korm. rendelet szerint Kunszentmárton város területe, valamint az itt található felszíni vizek nem érzékeny besorolásúak.

Nemzeti Települési Szennyvízelvezetési és Tisztítási Megvalósítási Program

Azon települések, melyek nem szerepelnek a 30/2006. (II.8.) Korm. rendelettel módosított 25/2002. (II.27.) Korm. rendelet agglomerációs jegyzékében, illetve a rendelet 3. számú mellékletében (2000 lakosegynérték alatti csoport) besoroltak, a szennyvízelvezetés és -tisztítás megoldása jelenleg nem része a Nemzeti Települési Szennyvízelvezetési és Tisztítási Megvalósítási Programnak, előírt határidő nincs erre vonatkozóan.

Azokon a településeken, amelyek a 30/2006. (II.8.) Korm. rendelettel módosított 25/2002. (II.27.) Korm. rendelet agglomerációs jegyzékébe, a 2000 lakosegynérték feletti csoportok valamelyikébe nem sorolhatók be (az agglomerációs felülvizsgálat elvégzését követően bizonyítottan nem indokolt besorolásuk/átsorolásuk), a szennyvízelhelyezéssel kapcsolatos feladatokat jelenleg a közműves szennyvízelvezető és -tisztító művel gazdaságosan el nem látható területekre vonatkozó Egyedi Szennyvízkezelés Nemzeti Megvalósítási Programról szóló 174/2003. (X.28.) Korm. rendelet határozza meg: a szennyvízelhelyezés megoldása egyedileg, az összességében legkedvezőbb alternatíva megkeresésével történhet.

Külterületi szennyvízelhelyezés

A külterületi tanyákon, majorokban jelentősebb mennyiségű szennyvíz nem keletkezik. Ezekre a helyeken a szociális szennyvizek elhelyezhetőek szikkasztással, amennyiben ennek feltételei adottak. Ahol a szikkasztással kapcsolatos előírások nem teljesülnek, ott a zárt, szigetelt tározóban történő gyűjtésről és a szippantott szennyvíz fogadó aknában történő elhelyezéséről kell gondoskodni.

Kunszentmárton a **27/2004.** (XII.25.) „a felszín alatti víz állapota szempontjából érzékeny területeken lévő települések besorolásáról” KvVM rendelet alapján **érzékeny földtani közegben található** a felszín alatti vizek szempontjából. Ennek értelmében a tervekészítés folyamán fokozottan kell figyelembe venni a felszín alatti vizek védelmére vonatkozó hatályos jogszabályokat.

Távlatban, kis mennyiségű szennyvizek esetében továbbra is a gyűjtés és szállítás lehetősége jöhet szóba, azzal a megkötéssel, hogy kizárólag zárt, szigetelt szennyvíztároló építhető. Nagyobb szennyvízmennyiségek esetén egyedi, kis szennyvíztisztító berendezés(ek) létesítése javasolt.

A meglévő csatornahálózattól távol lévő területek esetén lehetőség van egyedi szennyvízkezelés megvalósítására is. Amennyiben a talajvízszint átlagos szintje viszonylag alacsonyan helyezkedik el, valamint a terület nem minősül környezetvédelmi és természetvédelmi szempontból érzékeny, illetve védett területnek, akkor az egyedi szennyvízkezelést, illetve tisztítást végző berendezések alkalmazása lehetséges, a vonatkozó jogszabályok szerint (**147/2010.** (IV. 29.) Korm. rendelet).

Élővízfolyásba, csapadécsatornába, árkokba, felhagyott kutakba tilos szennyvizet bevezetni!

Állattartással kapcsolatban keletkező trágyalevek zárt gyűjtéséről és trágyaszarvasra történő öntözéséről, vagy alkalmas mezőgazdasági területen való szakszerű elhelyezéséről gondoskodni kell.

A szennyvizek elhelyezésekor figyelembe kell venni a **219/2004. (VII. 21.) Korm. rendelet a felszín alatti vizek védelméről** előírásait.

Külterületen a telek tulajdonosa köteles gondoskodni a keletkező szennyvíz, trágya, hígtrágya, egyéb hulladék ártalommentes átmeneti tárolásáról, kijelölt telepre történő szállításáról, illetve hasznosításáról.

A felszíni és felszínalatti vízbázisok védelme szempontjából különösen nagy gondot kell fordítani a szociális és az állattartásból származó szennyvizek elvezetésére, biztonságos elhelyezésére. A szennyvízcsatornára nem csatlakozott lakosok házi gyűjtőaknáit rendszeresen ellenőrizni kell. Ezen aknák általában nem megfelelő szigetelésűek, így azok tulajdonosait fel kell szólítani a környezetvédelmi jogszabályok betartására. Ezen ingatlanok esetében a lakosoknak gondoskodniuk kell a keletkező szennyvizek rendszeres elszállításáról.

Amely ingatlantulajdonosok a kiépült közcsatornákra nem hajlandóak rácsatlakozni, a 2003. évi LXXXIX. törvény előírásai szerint környezetterhelési, illetve talajterhelési díj megfizetésére kötelezhetőek.

25. térkép: A kunszentmártoni szennyvíztisztító telep légifelvétele



Forrás: Google maps

1.16.1.3. Csapadékvíz elvezetés, felszíni vízrendezés

Kunszentmárton Város közigazgatási területe a 2-18 Nagykunság és a 2-19 Kurca megnevezésű tervezési alegységek területére esik.

Vízgyűjtő-gazdálkodási Terv: 2-18 Nagykunság tervezési alegység

Vízgyűjtők és víztestek jellemzése

A tervezési alegység az Alföld középső részén helyezkedik el, a Közép-Tisza vidékéhez tartozik. Az alegységet természetes medrek és mesterséges vízgazdálkodási célú létesítmények határolják. Egy komplex vízgazdálkodási egység, mely a Közép-Tisza völgyében helyezkedik el. Meghatározó létesítményei a Tisza-tó és öntözőcsatornái. A területet a névadó Nagykunsági-főcsatorna választja ketté, mely jelentős potenciáljával meghatározója az alegység vízgazdálkodásának. A tervezési alegységet észak, északnyugati irányból a Tisza-tó jobb parti töltése, északkeleti irányból a Tiszafüredi öntöző-főcsatorna és a Német-ér, keleti irányból a Hortobágy-Berettyó, déli irányból a Hármaskörös, nyugati irányból a Tisza határolja. Az alegységben 42 önálló felszíni víztest, illetve víztest vízgyűjtő terület került kijelölésre, ebből 16 vízfolyás, 9 holtág, 13 halastó illetve tározó, valamint itt található a Tisza-tó 4 medencéje. A Víz Keretirányelv meghatározása szerint a vízgyűjtő olyan területet jelent, amelyről minden felszíni lefolyás vízfolyások, folyók, esetleg tavak sorozatán keresztül jut a tengerbe önálló folyóként. Mivel Magyarország tengerrel nem rendelkezik, a magyarországi vízgyűjtők esetében minden felszíni lefolyás végpontja egy másik befogadó vízfolyás, vagy tó.

Természeti környezet

A vízgyűjtő természeti adottságai és geopolitikai helyzete alapvetően meghatározzák a tervezési területen lévő víztestek környezetét. A víztest állapotértékelése, a „jó állapot” meghatározása, a környezeti célkitűzések, a műszakilag lehetséges intézkedések mind függenek a fent említett

körülményektől. Az alegység területe 3300 km². A tervezési alegység területén komplex belvízelvezető, mezőgazdasági vízigény kielégítő és térségi vízpótló rendszerek működnek. Innen valósul meg a Körös-völgy vízpótlása is. A tervezési alegység természetföldrajzi témájú átnézeti térképe az 1-1. térképmellékletben található. A felszín nagy része feltöltött síkság, a folyók alakították ki. A talajok többsége vályog és agyag, infúziós lösz, agyagos lösz. A genetikus talajosztályozás szerint a talajok mezősi (csernozjom), réti, szikes és öntés főtípusokba sorolhatók. A földhasználat megoszlása:

- 5% településszerkezet
- 73% szántóterület
- 4% szőlő és gyümölcsös
- 10% rét-legelő
- 2% vegyes mezőgazdasági
- 5% erdős, cserjés terület
- 1% vízzel borított vagy lápos-mocsaras terület

Domborzat, éghajlat

Az alegység északi részén fluvialisan átmozgatott lösziszapos üledékekkel fedett egykori hordalékkúp-síkság húzódik. A felszín legnagyobb része alacsonyártéri és ármentes síkság. A felszíni változékonyságot az É-ÉNy–D-DK-i csapású, löszös homokkal fedett buckák alkotják. Ezek Tiszafüred–Kunmadaras, Tiszaszentimre–Abádszalók–Kunhegyes között fordulnak elő. A garmadák magassága 2-5 m. A Tisza holocén kori többszöri mederváltozásának emlékei a különböző feltöltődöttségi állapotban levő morotvák (Üllő-lapos, Oktalan-lapos). Az alegység középső területén löszszerű üledékekkel fedett hordalékkúp-síkság húzódik. A felszín több mint 50%-a alacsony ármentes síkság. A terület negyede az enyhén hullámos síkság (a Ny-i részen), illetve az ártéri szintű síkság (peremeken) domborzattípusába sorolható. A szórványosan megjelenő, hordalékanyagból felépülő, 1-5 m magas löszhátak, kusza hálózatot alkotó elhagyott folyómedrek, morotvák, valamint a kunhalmok jelentenek némi változatosságot az egyhangú sík területen. Az alegység déli része ármentes részekkel tagolt, ártéri szintű, a Duna pleisztocén hordalékkúpsíkjára épült tökéletes síkság. Az alegység nyugati oldala az ártéri szintű síkság domborzattípusába sorolható. Az egyhangú táj felszíni formáit teljesen a Tisza alakította ki oldalazó erózióval és erős feltöltő tevékenységével. Az alegységre jellemző magassági értékek a következők:

12. táblázat: Jellemző magassági értékek (Nagykunság)

	Alegység területén	Tisza részvízgyűjtőn	Magyarországon
Legalacsonyabb pont tengerszint feletti magassága	77 mBf	75 mBf	75 mBf
Legmagasabb pont tengerszint feletti magassága	104 mBf	1014 mBf	1014 mBf
Terület átlagos tengerszint feletti magasság	86,6 mBf	130,7 mBf	148,2 mBf

Az alegység területe a mérsékelt meleg-száraz és a meleg-száraz övek határán terül el, de a déli rész már igen száraz. A napsütéses órák száma 1950-2050, az évi középhőmérséklet 9,8-10,6 °C. A vegetációs id őszak középhőmérséklete 17,0-17,6 °C. A h őmérséklet szélsőértékei -17,5 °C és +35,1 °C-ot értek el. Az uralko dó szélirány É-ÉK-ÉNy-i, az éves csapadékmennyiség általában 500-560 mm között változik, eloszlása egyenetlen. A párolgás mértéke szoros kapcsolatban van a levegő hőmérsékletével. A párolgás évi maximális értéke meghaladhatja a 700 mm-t. Az ariditási tényező értéke 1,26-1,43. Gyakori a vízhiány és aszály, máskor kiterjedt ár- és belvizek jönnek létre.

Földtan, talajtakaró

Az alegységhez tartozó felszín alatti porózus víztestek a medence aljzatot alkotó, a Középmagyarországi Kapos–Hernád nagyszerkezeti tektonikus vonaltól délre elhelyezkedő Mórági migmatit, Mecseki mezozoós, az Alföldi flis öv és a Közép-alföldi migmatit komplexum képződményeire települnek. Az alegység területén vízbeszerzési szempontból a porózus termál, porózus és sekély porózus víztesteknek van jelentősége. Ezek kőzetalkotói törmelékes üledékes képződmények (agyagok, iszapos agyagok, iszapos homokok, aleuritok, különböző szemcseméretű homokok, alárendelt mértékben kavicsok). Az alegység területén jelentős szénhidrogén-bányászati tevékenység több helyen is (Berekfürdő–Kunmadaras, Fegyvernek, Mezőtúr, Martfű) ismert. Egyéb ásványianyag-termelést a terület középső-nyugati részén előforduló homokbányászat, valamint a téglagyártáshoz kapcsolódó agyagbányászat (pl. Mezőtúr, Kisújszállás) képvisel.

Az alegységen a felső 10 m-ben található fedőkőzet képződmények a laza üledékes kőzetekhez tartoznak. Legelterjedtebb üledékek a felszín közelében a lösz (kőzetliszt) és a homok. A földtani képződmények felső pár métere meghatározza a fedőtalaj fizikai, kémiai tulajdonságait. Magyarország egyik legfontosabb természeti erőforrása a talaj. A termőtalaj bio-geokémiai körfolyamatokat meghatározó környezeti elem, a biológiai produkció legmeghatározóbb alapja és egyben helye. A talaj – típusra jellemző pufferképessége alapján – közvetve hozzájárul a felszín alatti vízkészletek, földtani képződmények védelméhez, az azokat érő terhelés csökkentéséhez. A felszínt borító képződmények között uralkodóak a folyóvízi öntésiszapok, agyagok (szikesedésre hajlamosak, rossz vízáteresztők). A Tisza öntésanyagain vályog vagy agyag fizikai féleségű, többnyire savanyú öntés réti talajok képződtek. Talajképző kőzete minden esetben az öntésterület, vagy volt öntésterület folyóhordaléka. A talaj fejlődésének dinamikája réti jellegű. A nyugati-délnyugati területen az uralkodó talajtípus az ártéri jellegnek megfelelő, északi felében löszön, a déli felében allúviumon képződött, nehéz mechanikai összetételű (agyag, agyagos vályog) réti és öntés réti talaj jellemző. A tervezési alegység északi részén, középső és keleti területén a zömmel löszös üledékeken legnagyobb kiterjedésűek a kedvező mezőgazdasági adottságú alföldi mészlepedékes és a réti csernozjomok. A tervezési alegység déli részén a mezőgazdaságilag nem vagy alig hasznosítható futó- és humuszos homoktalajok alakultak ki. Jelentős a löszön képződött alföldi mészlepedékes csernozjomok aránya. Elnevezésüket a szelvényükben általában 30-70 cm között jelentkező mészlepedékről kapták. Kitűnő vízbefogadó-, vízraktározó- és vízáteresztő képességűek. Tápanyag-gazdálkodásuk is igen kedvező. Legtermékenyebb hazai talajaink közé tartoznak.

Az alegységben a jó és erősen víztartó talajok dominálnak.

Vízföldtan

Ennek a területnek a földtani-vízföldtani adottságai bonyolult ősvízrajzi folyamatok során alakultak ki, jelentős üledék-kőzettani különbségeket mutatva az egyes rész körzetekben. Meghatározó a Paleogén-medence járszági- valamint dél-alföldi fiókmedencéi viszonylagos közelségének szerepe. A fejlődéstörténet során a Pannon beltő fokozatos feltöltődése során a mélyvítől a sekélyvizin át a part menti környezetig, majd a termál porózus víztest felső részén, valamint a porózus víztestekben folyóvízi környezetben folyt az üledékképződés. A folyóvízi környezetben keletkező képződmények változó vastagságú övzátany fáciesű és ártéri agyagos-homokos sorozatok váltakozásából épülnek fel. Ennek megfelelően a képződmények gyakran kiékelődnek, egymásba fogazódnak, vagy átmenetet képeznek egymásba. Az északi térséget már a felső-pannon elejétől az Ős-Sajó-Hernád folyópáros durvahomokos, kavicsos hordalékkúpja borította be Tiszafüred–Karcag között olyan energiával, hogy a durvahomok csíkok még Kunhegyes, Kisújszállás és Túrkeve amúgy zömmel agyagos rétegsoraiban is kimutathatók. Már ebből is látható, hogy kis távolságon belül jelentősek a kőzettani eltérések: Tiszaörs–Berekfürdő között 770-840 m-nél nincs mélyebben a pannon fekvőszint, viszont a kb. 400 m vastag üledéktömeg jelentős része 5-10 m vastag kavicsos rétegekből áll, melyek kiváló vízádo képességgel rendelkeznek. A mélyre ható törésrendszerek miatt a termálvizek gázossága jelentős, magas a víz oldott anyag tartalma, gyógyhatását pedig több híres fürdő is kihasználja. Észak, nyugat és dél-felé haladva gyökeresen megváltoznak a rétegsorok: egyrészt a felsőpannon fekvőszint lemélyül 800 méteres szintről 1300-1700 m-re, másrészt a középső-tagozatból eltűnik a vízádo homokok többsége, így az uralkodó kőzet a különböző szemcseméretű homokcsíkokkal szabdalta tarkaagyag lesz.

Ez az oka annak, hogy Tiszafüredtől Tiszagyendán és Törökszentmiklóson át Túrkeve–Mezőtúrig leginkább csak az alsó-tagozat vastag deltahomokjai alkalmasak kúttelepítésre, még ha részkörzetenként eltérő vízáadó képességgel is (700-1200 l/p). Nagyon eltérő a helyzet a Martfű–Mesterszállás vonaltól DNy-ra, ahol az ős-Duna és az ős-Körösök az alsó és a középső-tagozatban egyaránt olyan sok és jó vízáadó képességű homokréteget hoztak létre, hogy bármely mélységre lehet 1000-1200-2000 l/p körüli maximális hozamú termálvízutat telepíteni. A kitermelt víz 1000-3000 mg/l oldott anyagot tartalmaz, a kisebb értékű területrészek a jobb utánpótlódású, a nagyobb értékűek viszont a medencebelsei részekre esnek, távol a beszivárgásoktól. A termálvizeket itt ivóvízként sehol nem használják fel, a jellemző alkalmazási terület a fürdő, esetleg a fóliasátrak fűtése.

A levantei összlet részkörzetenként változó kifejlődésű, a terület északi kétharmadán tarkaagyagból áll, a Martfű–Mesterszállás vonaltól DNy-ra kúttelepítésre alkalmas homokok is kimutathatók. A pleisztocénben is hasonló maradt az ősvízrajz: a Fegyvernek–Kisújszállás vonaltól ÉK-re az ősSajó-Hernád üledéktömege helyezkedik el, a Martfű–Mesterszállás vonal alatt az ős-Dunáé, a kettő közötti területrészen pedig a két hordalékanyag fogazódik össze, közepes adottságok mellett. Az ős-Sajó-Hernád által feltöltött terület nagyobb részén az egész pleisztocénben vastag, jó vízáadó képességű homokrétegek tárthatók fel (lásd: Tizaszentimre, Karcag, Kisújszállás), de a víz minősége többnyire kritikus a magas vas, arzén és bór értékek, valamint a metángáz-tartalom miatt. A Tisza vonala mentén Tiszaderzstől Törökszentmiklóson át Túrkevéig a középső és felsőpleisztocénben homokos, jó vízáadó képességű rétegek tárthatók fel, az alsó réteg viszont agyagos. A középső területrészen (Kengyel, Kuncsorba, Kétpó) szinte csak a fiatalabb üledékek tartalmaznak megfelelő vízáadó képességű homokokat, de a víz felhasználását a magas vas és ammónia tartalom mellett az arzén is nehezítheti. Martfű–Mesterszállástól DNy-ra a pleisztocén üledékek nagyobb részét az ős-Duna rakta le, nem meglepő tehát az 1000-2500 l/p közötti maximális vízhozamot adó kút sem. Gondot okoz viszont a magas nátrium, metángáz- és bórtartalom, ami feltehetően a Lakitelek–Tiszakécske közötti törésrendszerből feltörő és erre továbbszivárgó vizekkel is összefüggésben van. A felső-pleisztocénben többnyire csak az első süllyedési fázis során jött létre nagyobb hozamú homokréteg (1000-2500 l/p), a többi apróhomok csak 300-600 l/p körüli maximális vízmennyiség adására képes, kedvezőtlen minőség mellett (pl. bórtartalom). Az alegység területén a talajvíz megjelenési mélysége változó, de uralkodóan 2-3 m közötti a terepszint alatt. Minősége a felszínközeli képződmények változatossága miatt mozaikszerűen változó. Az alegység felszín alatti hidrodinamikai szempontból sajátos helyzetben van, mivel a nagy üledékes medencékre, köztük az Alföldre is jellemző nagy áramlási rendszer központi, feláramlási területén helyezkedik el. Ennek megfelelően a mélyebben elhelyezkedő vízáadó rétegek utánpótlódását az összletek egymás közötti kommunikációja, illetve az oldalirányú szivárgások határozzák meg, a felszín irányából történő beszivárgás itt nem jellemző. A viszonylag nagy mélységben történő település mellett ez az oka annak, hogy az alegység területén található és termelt ivóvízbázisok mindegyike megfelelő természetes hidrogeológiai védettségű.

Vízrajz

Az alegység lejtésviszonyai jelentősen meghatározzák a térség vízrajzi és hidromorfológiai viszonyait. Az ármentesítések után megindult a terület vízrendezése. A belvízelvezető főcsatornák természetes torkolati bevezetései megszűntek, oda stabil szivattyútelepeket építettek. Ezzel jelentősen megváltoztak a természetes lefolyási és vízjárási viszonyok. A csatornában tartott (üzemviteli) vízszint mindenkor meghatározza a térség befogadó képességét és az öblözetek lefolyási viszonyait. Kiépült a mellékcsatornák rendszere is. A csatornasűrűség a terület keleti és déli részein nagyobb. Ezekon a területeken a belvíz veszélyeztetettség is magasabb. Az alegység déli részén leginkább kisebb hosszúságú és kisebb kiépítésű vízfolyások találhatóak.

Az alegység területén az elmúlt 50 évben nagy jelentőségű vízrendezési munkák zajlottak, a lápok lecsapolásával óriási területek kerültek szárazra. A talajképződés pozitív irányba változott, a réti csernozjom, csernozjom irányába tolódott el. Probléma, hogy a szikesedési folyamatokat nem sikerült megállítani, sőt a helytelen öntözés miatt másodlagos szikesedés is előfordul. A vízgyűjtőn jelentős területen végeztek komplex meliorációs munkákat (felszíni és felszín alatti drénezés, vízrendezéssel együtt), mely a csatornák terhelését fokozta. A kis esés és a nagyszámú mellékcsatornák által szállított

esetenkénti nagyobb vízhozam, a vízgyűjtőterületen lévő halastavak belvízi helyzet idején történő lecsapolása fokozott terhelést jelentenek az egész belvízelvezető rendszerre nézve. A belvízvédelem megoldására létrehozott belvízelvezető rendszerek öblözeteket alkotnak. A csatornák által összegyűjtött víz befogadóba történő gravitálása a befogadó vízállásától függően nem mindig lehetséges, így torkolati szivattyútelepek kialakítására került sor. Ennek következményeként már nem beszélhetünk lefolyásról csak levezetésről, amely 4-6 nap közé tehető. Az alegységen 34 db kizárólagos állami tulajdonú belvízcsatorna van, ezek teljes hossza 351,568 km. Belvízelvezetés szempontjából szerepet játszik még 5 szivárgó csatorna – Tisza-tó és a Nagykunsági-főcsatorna mentén –, hosszuk összesen 204,334 km. A Nagykunság alegység területének jelentős része ártéri öblözetekhez tartozik. A tervezési alegység nyugati részén a Tisza (Közép-Tisza) ártere helyezkedik el. A Tisza Magyarország területén a vízjárás alakulását illetően három szakaszra: Felső-, Közép-, valamint Alsó-Tiszára osztható. A Szamos torkolata feletti Felső-Tiszán három nagyobb árhullám szokott kialakulni: a hóolvadásból származó tavaszi, a májusi és az őszi árhullám. A Szamos-torkolat alatt azonban a két első árhullám összeolvad és a Bodrog, illetőleg a Körösök és a Maros árhullámaitól függően alakul ki a Közép- és az Alsó-Tiszán a változatos és esetenként igen hosszú ideig tartó árvízi helyzet.

A belvizek is általában kora tavasszal jelentkeznek. Ilyenkor a belvizeket levezető hálózat is nagyobb vízhozamokat vezet a befogadóba. A Tiszára az árvizek előfordulása mellett az éven belüli változékonyság is jellemző. A kisvizek túlnyomórészt az őszi és a téli időszakban állnak elő. A mezőgazdasági művelési intenzitásának növekedésével párhuzamosan megjelent a területek öntözésének igénye is. Az igények kielégítésére kialakításra kerültek az öntözőcsatornák, öntözőrendszerek. A tervezési alegységen 9 öntözőrendszer működik. Az öntözőcsatornák összes hossza 336,956 km. Az alföldi, sík jellegből adódóan szükség van ún. kettős hasznosítású, kettősműködésű csatornák működtetésére is, melyek az alapvető belvízelvezetés mellett mezőgazdasági és/vagy egyéb célú vízszolgáltatási feladatot is ellátnak. A 19 db kizárólagos állami tulajdonú kettősműködésű csatorna teljes hossza 205,166 km. A csapadék időben és térben egyenlőtlen eloszlása miatt Magyarországon 100 évből 28 év várhatóan aszályos. Aszály elsősorban az Alföld közepét sújtja, mivel ezen a területen a párolgás gyakran meghaladja a csapadék mennyiségét (éghajlati vízhiány). Az alegység területén éghajlati víztöbblet nem jellemző, az éghajlati vízhiány 250 mm/év feletti, a déli területeken a 350 mm/év vízhiány értéket is meghaladja. Ezt az időszakosan ismétlődő természeti jelenséget – amely az érintett területen az élővilág, a mezőgazdaság, és ezeken keresztül a társadalom számára is nagymértékű és tartós vízhiányt jelent – az éghajlat változása várhatóan súlyosbítja. A XIX. század közepét követő beavatkozások, az árterek és vízjárta területek visszaszorítása, a tájhasználat megváltozása következtében az aszály mértéke területében és időtartamában is növekedett.

Jelentősebb vízfolyások

A Harangzugi-I. csatorna jellemzően síkvidéki, kis esésű, 0+000-4+703 szelvény között nagy szelvényű belvízcsatorna. A belvízcsatorna természetes, mély vonulatban húzódik. A hosszirányú átjárhatósága teljes hosszúságban biztosított. Teljes hossza 32,500 km, vízgyűjtőterületének nagysága 323,36 km², befogadója a Harangzugi Holt-Körös 0,00 fkm szelvénye.

A Kakat-csatorna jellemzően síkvidéki, kis esésű, trapéz szelvényű belvízcsatorna, 45,3 km hosszú, vízgyűjtőterületének nagysága 351,972 km². A csatorna vízgyűjtője mélyfekvésű, belvízérzékeny. Befogadója a Hortobágy-Berettyó 44,900 fkm szelvénye.

A Karcagi-I. csatorna jellemzően síkvidéki, kis esésű, trapéz szelvényű belvízcsatorna. Vízgyűjtője mélyfekvésű, belvízérzékeny. A hosszirányú átjárhatóság teljes hosszúságban biztosított. A vízfolyás hossza 23,024 km, vízgyűjtőterületének nagysága 197,26 km², befogadója a Hortobágy-Berettyó 57,300 fkm szelvénye.

A Mirhó-Gyolcsi-csatorna síkvidéki jellegű, természetes vonulatban halad. Vízgyűjtője döntően alföldi sík terület, régi vízjárások vonulataival. Teljes hossza 8,511 km, vízgyűjtőterületének nagysága 90,137 km², befogadója a Tisza 401,160 fkm szelvénye.

A Nagyfoki-I. csatorna kis esésű, mely igen lassú vízvezetést biztosít magas csatornaszint mellett is. A meder kanyargós, természetes vonulatban halad. Teljes hossza 16,130 km, vízgyűjtőterületének nagysága 137,237 km², befogadója a Tiszaderzsi-csatorna végszelvénye (8+750 km).

A Szajoli-I. csatorna jellemzően síkvidéki, trapéz szelvényű csatorna. Természetes mély vonulatban húzódik. A hosszirányú átjárhatósága teljes hosszúságban nem biztosított, az akadály az új 4. számú főúti átereszt (helye 10+654 fkm), melynek magassága 40 cm. A vízfolyás teljes hossza 15,293 km, vízgyűjtőterületének nagysága 97,02 km², befogadója a Tisza 344,00 fkm szelvénye.

A Tiszabői-csatorna jellemzően síkvidéki, kis esésű, trapéz szelvényű csatorna. A vízrendszer domborzata sík, a hosszirányú átjárhatóság nem biztosított a 7+326 szelvényben található C/3-as üzemen kívüli esésnövelő szivattyútelep miatt. A vízfolyás hossza 13,00 km, vízgyűjtőterületének nagysága 97,97 km², befogadója a Tisza 369,700 fkm szelvénye.

A Tiszaderzsi-3. csatorna és az Érfői-csatorna síkvidéki jellegűek. A Tiszaderzsi-3. csatorna medre természetes vonulatban halad, hossza 8,750 km, az Érfői-csatorna hossza 1,750 km, a vízfolyásokhoz tartozó vízgyűjtőterület nagysága 47,1 km², befogadója a Tisza 411,300 fkm szelvénye.

A Villogó-csatorna jellemzően síkvidéki, kis esésű, trapéz szelvényű belvízcsatorna. Vízgyűjtője mélyfekvésű, belvízérzékeny. A csatorna hosszirányú átjárhatósága teljes hosszúságban biztosított. Teljes hossza 37,470 km, vízgyűjtőterületének nagysága 331,615 km², befogadója a Hortobágy-Berettyó 54,900 fkm szelvénye.

A Nagykunsági-főcsatorna alakja kissé kanyargós, mély vonulatban haladó. A terepszint alatt kotort csésze szelvényű, a terepszint fölött töltésezett. A mesterséges csatorna teljes hossza 74,330 km, befogadója a Hármaskörös 35,900 fkm szelvénye. A Nagykunsági öntözőrendszert a Tisza-tó bal part 144+642 tkm szelvényében lévő gravitációs fővízkivételi beeresztő zsilipen keresztül látja el öntözővízzel. Az öntözőrendszer területe 1224,35 km². A Nagykunsági-főcsatorna keleti ág magasvezetésű csatorna, amely a terepszint alatt kotort csésze szelvényű, a terepszint fölött töltésezett. A vízrendszer domborzata uralkodóan sík. A csatorna teljes hossza 17,792 km, befogadója a Hortobágy-Berettyó 16,200 fkm szelvénye (a 25. sz. fenékleürítő műtárggyal kapcsolódik a Körös-völgyi vízrendszerhez). A Nagykunsági-főcsatorna keleti ág a Nagykunsági-főcsatorna 39+280 km mederszelvényénél balra ágazik ki. A kiágazásnál a keleti ág 0+206 km szelvényében lévő 18. sz. zsilipes műtárggyon keresztül jut be az öntözővíz a csatornába. A csatorna 76,1 km² kiterjedésű öntöző hatásterülettel rendelkezik.

Az NK-III-2. öntözőcsatorna a Nagykunsági-főcsatorna 17+820 km szelvényéből ágazik ki. A Nagykunsági-főcsatornától keletre terül el. A csatorna teljes hossza 26,911 km, befogadója a Karcagi-II. csatorna 10+370 km szelvénye. Az öntözőcsatorna hatásterülete 340 km² kiterjedésű.

A Német-ér időszakos vízfolyás. A belvízcsatorna vízjárását mindenkor a hidrometeorológiai viszonyok határozzák meg. Teljes hossza 12,554 km, vízgyűjtőterületének nagysága 55,86 km², befogadója a Hortobágy-Berettyó 78,000 fkm szelvénye.

A Tiszafüredi öntöző-főcsatorna alakja kanyarulatossá, természetes vonulatban haladó. Hatásterülete 400 km² kiterjedésű mezőgazdasági terület, melynek domborzata uralkodóan sík, a terület É-D-i irányba lejt. Teljes hossza 36,564 km, befogadója az NK-III-2-5. öntözőcsatorna.

A Tisza folyó 243,6-440,0 fkm közötti szakasza tartozik az alegységhez. A Kiskörei Duzzasztómú alatti folyószakasz közvetlen vízgyűjtője É-D-i irányba elnyúlt keskeny sáv, kiterjedése 556,557 km². A terület síkvidéki jellegű. A Tisza Tiszabábolna és Kisköre közötti szakasza (403,2440,0 fkm) a Tisza-tó területére esik. A folyó ezen szakasza is síkvidéki jellegű, közvetlen vízgyűjtőterülete 134,498 km² kiterjedésű.

Jelentősebb állóvizek

Az alegységen nagyszámú természetes illetve mesterséges állóvíz található. Sok a természetes lefűződött és az átmetszéssel létrejött holtág. Az alegység területén található holtágak – melyek a Tisza, illetve a Hármaskörös folyók mentén alakultak ki – nagyobb része az árvízvédelmi töltésen kívül, az ún. mentett oldalon helyezkedik el, kisebb részük a töltések közötti hullámtéren. Az alegység területén jelentős számban létesítettek síkvidéki körtöltéses halastavakat. Szintén a mesterséges állóvizek közé tartoznak a belvíztározók (pl. Kecskeri-tározó, X. tározó). Az állóvizek közül a Nagykunság alegységen a legnagyobb a Tisza-tó, amely hazánk második legnagyobb, de egyben legfiatalabb tava.

Eredeti neve Kiskörei-tározó, amely a Kiskörei vízlépcső által mesterségesen biztosított duzzasztás hatására jött létre 1978-ban (a duzzasztás hatására ekkor alakult ki a nyári időszakra jellemző vízborítottság). A Tisza-tó 33 km hosszú 127 km² felületű. A tó 4 medencéje északról dél felé (a Tisza folyásirányában) haladva a következő:

- Tiszavalki-medence,
- Poroszlói-medence,
- Sarudi-medence,
- Abádszalóki-öböl.

A síkvidéki tározó magába foglalja a Tisza folyó medrét is. A víztározó 1978 óta különleges természeti értékévé vált, mert a természet fokozatosan visszafoglalta a területet, és a Tisza szabályozása előtti tájhoz hasonló állapotok alakultak ki. *(Forrás: 2-18 Nagykunság alegység Vízyűjtő-gazdálkodási terve)*

Vízyűjtő-gazdálkodási Terv: 2-19 Kurca tervezési alegység

Vízyűjtők és víztestek jellemzése

A tervezési alegység kijelölését a térség morfológiai adottságai indokolták, igazodva a Tisza folyó jobb parti vízgyűjtőjének természetes határaihoz. A 2-19 számú Kurca alegység (AEP229) Magyarország DK-i részén helyezkedik el. Területe 2163,09 km², mely az ország területének mintegy 2,3 %-a. Az alegység a Dél-alföldi régió központi tengelyétől (Tisza) K-re található. Nyugaton a Tisza vonala jelenti a természetes határt, Északon a Veker-ér (AEQ102) vízgyűjtője, Keleten a Mágocs-ér (AEP770) és a Kórógy-ér (AEP 707), míg Délen a Maros (AEP783) határolja.

Legfontosabb vízfolyása a Kurca, mely Szentés város északi közigazgatási határától Mindszent város északi határáig 38,86 km hosszban az alegység ÉNy-i részén húzódik. A víztest vízgyűjtő területe 1155 km², mely az alegység területének 53 %-a. A Kurca születése a Körösök szabályozásához köthető. Az egykori fattyúágat a folyószabályozás idején vágták el a főmedertől. A víztest vízgyűjtőjének felszíne is az Ős-Tisza és az Ős-Körösök felszínalakító munkájának köszönhető. A szabályozásokat követően, a folyóvízi felszínformáló folyamatok a töltések által közrefogott területekre korlátozódtak, a tájalakító folyamatok mára az antropogén tevékenységekhez köthetők. A mentett oldali ártér magán hordozza a fluvialis felszínalakító folyamatokat, főként tavasszal, a vízbő időszakokban telnek meg az egykori medermaradványok vízzel. A vízgyűjtő kis relatív relieffel (2-3 m/km²) jellemezhető. A terület lefolyási iránya Ny, D-Ny irányú, valamennyi víztest befogadója a Tisza. A vízhálózat mai képe jól tükrözi az egykori lefolyási irányokat. Az alegység tengerszint feletti magassága 80-105 mBf között változik, alig tér el a közvetlenül a Kurcához tartozó vízgyűjtő terepszintjétől (80-101 mBf.) Az alegység keleti fele ártéri terület, enyhén hullámos síkság, mely a szabályozások óta ármentes síkság. A felszín változatosságát a fluvialis eredetű formák adják: övzátonyok, folyóhátak stb., melyeket erősen módosított az emberi beavatkozás. Az alegység északi részén a Körösök, déli részén a Maros egykori vízhálózatának nyomait fedezhetjük fel. A negyedidőszakban kialakult vízhálózatok gerincét, a mai víztestek nyomvonalát őrzi. Az alegység területén jó minőségű talajok alakultak ki, így a mezőgazdasági művelés nagy jelentőséggel bír. A tervezési alegységen 2,5 km² védett terület található, mely madár- és növényvédelmi szempontból kiemelkedő. Az alegység legnagyobb állóvíze a Nagyfai-holtág, amely a Tisza szabályozása idején jött létre 1862-ben, a 89. számú átmetszéssel.

Természeti környezet

Domborzat, éghajlat

Az alegység felszínének mai képét leginkább a negyedidőszakban bekövetkezett változások határozzák meg. Kezdetben a fluvialis felszínformáló folyamatok hatásai voltak dominánsak, az éghajlat változásával azonban később a szél felszínformáló tevékenysége alakította a felszínt, bár ezen az alegységen ennek nyomainak kevésbé észrevehetőek. Mindez annak köszönhető, hogy nagy kiterjedésű hordalékkúp itt nem alakult ki, amelyből a szél anyagot fújhatott volna ki. A pleisztocén elején az Ős-Tisza Berettyóújfalun – Szeghalom – Szentés vonalon haladt, majd fordult Szeged felé, azaz az alegység É-i részének aktív felszínalakító tényezője volt. A Körösök ekkor még nem érték el a területet. A würmben bekövetkező tektonikai változások miatt a Tisza követve a süllyedés irányát

Hódmezővásárhely felé folyt és fokozatosan magához vonzotta a Körösöket. A kőzetlemez mozgások hatására később Nyugat felé fordult, s ekkor az alegység területén a Körösök, Maros szövevényes mederhálózata alakult ki. A mélyben tehát az Ős-Tisza, Ős-Körös, Ős-Maros üledékeit találhatjuk meg. A felszint formáló folyók kisebb mennyiségű és durvább üledéket szállítottak, így a hideg száraz glaciális időszakokban csak kisebb mértékű volt az eolikus anyagmozgatás. Az alegység területén nem alakultak ki jelentős pozitív és negatív formák, a számos kisebb vízfolyás folyamatosan szabdalta és egyengette a felszint, egymás erózióbázisai voltak. A folytonos fluviális felszínformálásnak köszönhetően jöttek létre azok a tökéletes síkságok, enyhén hullámos síkságok, amelyek ma a táj „egyhangúságát” jelentik. Az eolikus felszínformálás ugyan csak kevés nyomot hagyott a felszínen, azonban ezen a területen is számottevő szerepe volt. A légkörbe jutott finom szemcsék hullópor formájában visszajutottak a felszínre és kiváló minőségű talajok jöttek létre. A löszös felszínborítás eredményeként néhol még kivehetők az egykori vízálózat nyomai, ám ezek az intenzív mezőgazdasági művelés miatt nagyrészt eltűntek. Az ember megjelenése előtti időszakban az alegység területén kiterjedt mocsárvilág virágzott, melynek táplálója a Körösök egykori kusza vízrendszerének maradványai voltak.

13. táblázat: Jellemző magassági pontok (Kurca)

	Alegység területén	Tisza részvízgyűjtőn	Magyarországon
Legalacsonyabb pont tengerszint feletti magassága	75 mBf	75 mBf	75 mBf
Legmagasabb pont tengerszint feletti magassága	105 mBf	1015 mBf	1015 mBf
Terület átlagos tengerszint feletti magasság	95 mBf	130,7 mBf	148,2 mBf

Az alegység az Alföld nagytáján, azon belül a Körös-Maros köze középtáján helyezkedik el. A középtájat két kistájcsoporthoz tartozik, É-en a Békés-Csongrádi-sík, D-en a Békés-Csanádi-hát. A kistájcsoporthoz tartozó kistájai, melyek az alegységet felépítik: Körösszög, Csongrádi-sík, Békési-hát, Marosszög és Dél-Tisza völgye. A kistájak nem teljes területükkel érintik az alegységet, kapcsolódnak a 2-21 Maros tervezési alegységhez is.

Az alegység területének éghajlata mérsékelt meleg, illetve meleg-száraz. Az évi napsütéses órák száma kiemelkedően magas, 2000 óra körüli, ettől csak kis mértékű eltérés tapasztalható. Az évi középhőmérséklet 10,2 – 10,6 °C, Északon jellemzőek az alacsonyabb értékek. Az évi csapadékösszeg 500 – 580 mm között változik, de az utóbbi évtizedekben csökkenés tapasztalható. Vízhányos időszakban akár egyhavi csapadék-mennyiséggel is kevesebb hullhat a területre. A Pálfai-féle besorolás szerint eddig előfordult aszályok alapján az erősen aszályos, nagyon erősen aszályos zónába tartozik az alegység. A belvív-veszélyeztetettség térkép szerint az alegység mélyfekvésű ártéri területei közepesen, a legmélyebb térszínek pedig az erősen belvívveszélyes kategóriába tartoznak. A Csongrádi-sík magasabb területei mérsékelt kockázatosak, s csak a Békési-hát „magaslatai” (az alegység középső, keleti fele) mentesülnek a belvízi elöntés alól. A téli félévben kialakuló hótakaró vastagsága átlagosan 18-24 cm, a hótakarós napok száma 29-34 között változik. Az uralkodó szélirány északi, illetve déli, a szélesség átlagos értékei nem haladják meg a 3 m/s-ot.

Földtan, talajtakaró

A tervezési alegység az Alföld medencealjátának legmélyebb (>6000 m) süllyedékén - a Szenteshódmezővásárhely-Makó tengelyű ún. dunai szerkezeti árok – területén helyezkedik el. A paleozóos metamorf és mezozóos karbonátos üledékekből álló medencealjzatra üledékhézzaggal neogén (miocén és pliocén) tengeri eredetű üledékek rakódtak a földtörténeti Pannon-tenger, majd beltó feltöltődése során. Az északról déli irányban ~ 2100-2200 m mélységről 2400-2500 m-re lesüllyedt felső-pannon medencealjzatra rendkívül nagy vastagságban beltengeri-, tavi- majd folyóvízi eredetű üledékek települtek. Az üledékképződés olyan folyóvízi deltákhoz kapcsolódó, képződési

környezetekben (delta lejtő, delta front és delta síkság) ment végbe, melyek az agyagmárga, aleurit és agyag üledékek mellett több tíz méter vastag homok rétegek lerakódását eredményezték. A pannóniai üledékek fedőjében a földtörténeti negyedkor folyóvízi üledékei találhatóak, a terület szegélyein 150-600 m, a központi tengelyében 700-800 m-es vastagságban. A folyóvízi üledékösszlet legnagyobb részét a néhány 10 m vastag, de bizonyos zónákban akár a 100 m-es öszvastagságot is elérő, felfelé finomodó, alul homokos, majd kőzetlisztes, agyagos övzátóny sorozatok alkotják. Az övzátóny sorozatok a medencét egykor feltöltő meanderező folyók (Ős-Duna, Ős-Tisza stb.) üledékei, ezek oldalirányban általában csak a nagyobb vastagságot elérő zónákban korrelálhatóak egymással. Az övzátóny sorozatok mellett a terület másik jellegzetes képződménycsoportja az akár többtíz méter vastagságot elérő agyagos-aleuritos ártéri üledékek, amelyek az övzátóny sorozatokkal váltakozva jelennek meg a területen. Egykori egymásba vágódott mederekből álló vastag homokos rétegcsoportok az északkeleti térségében jellemzőek az öszzletet tagoló több, néhány 10 m vastag mederüledék formájában, de oldalirányban jelentősebb távolságban követhető homoktest rajzolódik ki a részegység keleti határán a felszín alatt -100–150 m mélységben. Ezek a képződmények is lokálisan jó vízadó rétegek lehetnek, bár oldalirányba viszonylag kis távolságon belül kiékelődnek. A részegység felszíni földtani képződményei agyagok, iszapok, friss folyóvízi öntések, de nagy területeket fed a nedves térszíni (infúziós) lösz is.

Az alegység területén kialakult genetikus talajtípusok jól tükrözik a korábbi felszínalakító folyamatokat. Az agrotopográfiai térkép alapján elmondhatjuk, hogy az alegység területe kevésbé heterogén, az uralkodó talajtípusokon kívül csak néhány talajtípus ékelődik közbe. A 2-19 Kurca tervezési alegység területének 71 %-án csernozjom talajokat találunk (mélyben sós csernozjom, mélyben sós alföldi mészlepedékes csernozjom, réti csernozjom). Ezek a jó minőségű talajok dominálnak az egész alegységen. A déli részen, az ártéri területen réti talajok 15% és fiatal nyers öntéstalajok 3 % jelzik a korábbi folyami aktivitást. A Tisza mellett réti öntéstalajok jellemzőek, amelyek aránya mintegy 7 %. Az alegység területén csupán 4 %-nyi a rossz vízháztartással rendelkező talajféleségek aránya, amelyek közbeékelődve az északi és a középső részen törnek meg a homogenitást. Ezeken a területeken szolonyec és sztyeppesedő szolonyec talajokat találunk, amelyek az egykori vízjárta területek helyét jól kirajzolják. A 70-es években ezeket a művelésre kevésbé alkalmas területeket is intenzíven hasznosították, mára azonban ismét parlagon hevernek.

Vízföldtan

Magyarország a világtáznál (1 °C/33 m) nagyobb geotermikus gradiens következtében igen gazdag hévizekben. A Dél-Alföldön gyakoriak a nagy mélységből feltörő 70-90 °C-os hévizek. A mélyben elhelyezkedő vízadó rétegek termálvízkészletei számos fürdő vízbázisát képezik. A kedvező összetételű vizek nagy részét elismerik ásvány- és gyógyvízként, melyeket balneológiai célra, ivókúrára vagy palackozásra használnak. A tervezési részegység területén – országos viszonylatban is – a legjobb porózus hévíztároló felsőpannóniai képződmények találhatóak. A hévízrezervoár felső határa mintegy 550-600 m-es mélységben található, azaz pl. a Hódmezővásárhelyen a vízművek pleisztocén rétegekre telepített kútjai már >30°C-os vizet tárnak fel. A területen fúrható hévízkutakat az 1000-2000 l/p átlagos vízhozam, a maximálisan 90-100°C-os kifolyó vízhőmérséklet jellemzi. Kezdetben (az 1950-70-es években) ezek a vízhozamok – miután túlnyomórészt pozitív nyomásgradiens jellemzi a területet – felszín feletti szabad kifolyással álltak rendelkezésre. A nagyarányú vízkivétel azonban erősen lecsökkentette a tároló rétegek nyomását, vagyis a vízkitermelés meghaladta az utánpótlódást, és sok helyen negatív vízszintűekké váltak a kutak. A hévizek vízminőségét nátriumhidrogénkarbonátos összetétel, és 2000 mg/l-ről kelet felé haladva vízkőkiválási hajlammal társuló ~4000 mg/l-re növekvő összes sótartalom jellemzi. A negyedidőszaki képződmények, a pleisztocén folyóvízi üledékek ezen a területen nagyon jó vízadók, nagyon jó vízvezető képességűek, horizontálisan is és vertikálisan is mintegy 70%-ra tehető a gyakorisága a víztesten belül. Ezen képződmények közé települt az övzátóny és az ártéri fácies, melyek félig áteresztők a bennük található kőzetlisztes agyag, agyag rétegek miatt, melyek a negyedidőszaki képződmények vertikális vízvezető képességét rontják (20%). A Nagyalföldi Formáció félig áteresztő, vízvezető képessége horizontálisan a benne található kőzetliszt, homok, agyag, kavics rétegek, agyagos és agyag-homok rétegek sűrű váltakozásából álló ártéri üledékek miatt

gyenge. A vertikális vízvezető képessége szintén gyengének mondható. Gyakorisága 10 %. Az alegység 70%-a regionálisan jó és 30%-a regionálisan rossz vízvezető képességű hidrosztratigráfiai egységekből áll. A dunai földtani szerkezeti árok nagy vastagságú folyóvízi hordalék-összlettel jellemezhető területén egymás alatt a ciklusos üledéklerakás eredményeként 815 vízadó szint is kifejlődhetett 500-700 m-es vastagságban. Általában a felső- és a középsőpleisztocén vízadó szintek a finomabb szemcsészetűek, az alsópleisztocén üledékek durvább szemű homokokból épülnek fel. Ennek megfelelően a homokrétegek vízadó képessége a mélység felé növekvő trendet mutat: a kutanként kitermelhető 800-1500 l/p-ről az 1000-2000 l/p-re. A rétegvizek Na-hidrogénkarbonátos vízminőségi típusúak. Közvetlenül ivóvízellátásra való felhasználásukat általában az arzén, a vas, az ammónium, délkeleti területeken a bór kívánatosnál nagyobb értékei, és a vizek lágysága hátrányosan befolyásolják, vízkezelés alkalmazása szükséges. A rétegvíz készlet a terület legnagyobb részén regionális igények kielégítésére alkalmas nagyságú. A rétegek nyomásviszonyait a Tisza-völgy területén a pozitív-, a keleti részeken a neutrális nyomásgradiens jellemzi. A pozitív gradiens a feláramlási (megcsapolási) területet jellemzi. Talajvíztartóknak a holocén és a késő-pleisztocén folyamán képződött üledékek tekinthetők. A víztartók vertikális alsó határa a felszíntől számított első vízrekesztő rétegnél húzható meg, amely átlagosan a felszíntől számított 20-30 m mélységben található. A talajvizekre szűrőzött kutak átlagosan 100-200 l/p max. vízhozamúak, a talajvíz nyomás alatti (feszített) víztükrű. A vizek minősége a felszíni szennyező hatásoknak kitett, így alacsonyabbrendű vízigények kielégítésére alkalmas. A rétegvíz utánpótlása jóval lassabb, mint a talajvízé, ráadásul mélyebben, földtanilag védettebb környezetben helyezkedik el, ezért kevésbé tud elszennyeződni. A rétegvizeket kutakkal tárták fel. A rétegvíz döntően ivóvízként hasznosítható, azonban helyenként olyan természetes eredetű ásványi anyagokat tartalmaz, amely felhasználását nehezíti (pl. vas, arzén). A közüzemi vízművek által termelt víz a sérülékeny ivóvízbázisból származik. Ebbe a körbe tartoznak a hordalékkúp, valamint a homokos fedővel rendelkező hátsági területek vízbázisai.

Vízrajz

Az alegységhez közvetlenül ugyan nem tartozik jelentős folyó, azonban három oldalról nagy vízfolyás határolja. É-on a Hármas-Körös, Ny-on a Tisza, D-en a Maros vonala adja az alegység határát. A három fő vízfolyás ellenére az alegység valamennyi víztestjének befogadója a Tisza. A víztestek ÉK-DNy irányból érik el a fő befogadót. A három folyó egymásra hatása jelentős. Mértékadó tiszai árhullám esetén mindkét másik folyó visszaduzzasztása megfigyelhető. A Tisza mellékfolyóinak hatása nagy vízhozam és hosszantartó árhullám idején számottevő. Az alegység szempontjából a vízfolyások vízpótlási célú hasznosítása jelentős. A jó minőségű mezőgazdasági területeken az öntözésnek nagy hagyományai vannak, kiépített vízkormányzó rendszerek segítik a víz eljuttatását a célterületre. Tehát ha közvetlenül nem is, közvetve mindhárom folyónak fontos szerepe van az alegység szempontjából. A vízpótlási rendszerek nélkül a terület vízhiányos, gyér lefolyású, víztöbblet a tavaszi kora nyári időszakban jellemző, amikor a felszíni lefolyás számottevő. Ilyenkor az összegyülekező vizeket szivattyúzással juttatják a folyóba. Vízpótlás nélkül a víztestek jelentős hányada kiszáradna, illetve a rendszerbe be nem kapcsolt felszíni vízhálózatok ki is száradnak. A felszíni vízhálózat mai nyomvonal az egykori medermaradványokat követi, így az ősvízrajzi viszonyok feltárhatók. A víztestek kis és közepes vízgyűjtő mérettel rendelkeznek, kis esésűek, hiszen jelentős térszín különbségek nem jellemzőek. A vízállások és vízhozamok biztosítottak a vízpótlással, az éghajlati adottságok nem befolyásolják, vízhiány az alegység déli területein tapasztalható. A kis esés és a vízgyűjtő méret következményeként a vízfolyások hordalékszállítása csekély, finom szemű hordalékszállítás jellemző. Az intenzív gazdálkodás miatt a diffúz tápanyagterhelés jelentős. Az alegység névadó vízfolyása a Kurca, melynek rendszere jelentős hő- és só-szennyezést kap a bebocsátott mezőgazdasági hasznosítású termálvizekből. A szabályozások előtt a Kurca hajózható vízfolyás volt, a környék lakossága szállítási útvonalként és halászati céllal hasznosította. A Körösök szabályozása után jelentősége csökkent, a vízáramlás szinte megszűnt, megindult az eutrofizáció és az élővilág pusztulása. Az alegység legnagyobb állóvíze a Nagyfai-holtág, amely a Tisza szabályozása idején jött létre 1862-ben, a 89. számú átmetszéssel. Területe 76 hektár, hossza 5,9 km, átlagos szélessége 103 m, átlagos vízmélysége 1,5 m. Vízterfogata megközelítőleg 900 000 m³. Vízpótlása megoldott, a Tisza, illetve a

becsatlakozó csatornák biztosítják a szükséges vizet. A holtág belvíztározási funkciójának tavaszi időszakban van jelentősége, nyáron vízkészletét öntözővízként hasznosítják, valamint kis fokú halászati hasznosítás jellemzi. (Forrás: 2-19 Kurca alegység Vízyűjtő-gazdálkodási terve)

Felszíni vízelvezetés, vízrendezés, belvízvédelem

A települések ár-és belvíz veszélyeztetettségi besorolását a **18/2003. (XII. 9.)** KvVM-BM együttes rendelet határozza meg a legvesélyeztetettebb településrész helyzete alapján. Ez alapján **Kunszentmárton a közepesen veszélyeztetett (B)** kategóriába került besorolásra.

Kunszentmárton belterülete az Alsó-Tisza-vidéki Vízügyi Igazgatóság (továbbiakban: ATIVIZIG) illetékességi területén helyezkedik el. A belterületi vízrendezés kapcsán figyelembe vehető befogadók és a főbefogadó ATIVIZIG kezelésben vannak.

A város külterülete, annak északi, észak-nyugati része átnyúlik a **KÖTIVIZIG** területére, érintve ezzel a 66. Hármas-Körös jobb parti belvízrendszer 66/b Kungyalu I. öblözetét. Kunszentmárton külterülettel érintett területe belvízvédelmi szempontból a 10.09. sz. Cibakházi belvízvédelmi szakaszhoz tartozik.

14. táblázat: Öblözet főbb adatai

Öblözete	Kiterjedés (km ²)	Fajlagos kiépítési (l/s/km ²)	
		gravitációs	szivattyús
66/b Kungyalu I.	75,0	25,3	26,9

Főcsatornája a Kungyalu I.

Az NK XII-1. Öntözőcsatorna üzembehelyezése óta a belvízcsatorna nemcsak a belvizek elvezetését szolgálja. A csurgalékvizek elvezetését, az öntözőcsatorna ürítésekor pedig a felesleges vizek elvezetését szolgálja.

Kungyalu I. szivattyútelep

A Kungyalui főcsatorna és mellékcsatornáit által szállított belvizeket emeli a Hármas-Körös jobb parti 22+658 tkm szelvényébe.

Kékeslaposi belvízcsatorna

Az önálló mellékcsatorna az ún. Kékeslapos belvízmentesítést látja el. Mint önálló vízgyűjtőterület sem zsilippel, sem tiltóval nem rendelkezik. Az általa szállított belvizet a Kékeslaposi szivattyúállás vezeti le. A csatorna két részre osztott, a Kékeslaposi I-b csatorna a KÖTIVIZIG kezelésében van, a Kékeslapos mentesítést ellátó Kékeslaposi I-a csatorna kezelője ismeretlen.

Kungyalu I-4 belvízcsatorna

A csatorna a Kungyalu I. főcsatornához a 3+815 km szelvényben csatlakozik. A belvízcsatorna Cserkeszlő község É-i részén keletkező belvizeken kívül, az öntözőtelep csurgalékvizét szállítja a Kungyalu I. belvízcsatornába.

Megállapítható, hogy a Kungyalui rendszerben a belvízvédelmi művek többlet funkcióval rendelkeznek, igazodva a megfigyelhető időjárási szélsőségekre. A többlet igénybevétel következtében a csatornák jórészt leterheltek, üzemeltetésük nagy odafigyelést igényel.

Az öblözet csatornáit korábban a vízgazdálkodási társulat kezelésében voltak, jelenleg KÖTIVIZIG kezelés, üzemeltetés a jellemző. Az öntözés-üzemeltést külső szervezet végzi megállapodás alapján.

A KÖTIVIZIG által érintett közigazgatási terület a Dr. Pálfi Imre által készített belvíz veszélyeztetettségi mutató alapján az enyhén, illetve közepesen belvízvesélyeztetett kategóriába, valamint Dr. Pálfi Imre féle Magyarország zonális aszályossági térképe alapján a nagyon erősen aszályos kategóriába tartozik. A településrendezési terv készítése, valamint a településfejlesztési elképzelések során figyelembe kell venni, hogy az országos vízminőség-védelmi terület övezete a település közigazgatási területének E-i felét érinti.

Fejlesztési elképzelések:

Az érintett belvízvédelmi művek esetében a KÖTIVIZIG rövid-és középtávú fejlesztést nem irányzott elő. Az M44 gyorsút építése kapcsán a nyomvonallal érintett csatornákon kisebb nyomvonal korrekciók, rekonstrukciók és műtárgyépítések valósulnak meg.

Az országos vízvédelmi terület övezete érinti Kunszentmárton közigazgatási területét.

26. térkép: Az országos vízvédelmi terület övezete



A **Körös-vidéki Vízügyi Igazgatóság** kezelésébe tartozik a Hármas-Körös folyóközépvízi medre, a mederél és a víztest. A bal oldali hullámtér és árvízvédelmi töltés az Alsó-Tisza-vidéki Vízügyi Igazgatóság, míg a jobb oldali hullámtér és árvízvédelmi töltés a Közép-Tisza-vidéki Vízügyi Igazgatóság kezelésében van. A településrendezési terv készítése során figyelembe kell venni, hogy a Hármas-Körös folyóra nagvízi mederkezelési terv készült.

A "12.NMT.05. Hármaskörös Nagyvízi mederkezelési terv" a Hármaskörös Hortobágy-Berettyótorkolat - Tisza-torkolat közötti szakasz Kunszentmárton közigazgatási területét az alábbi szelvényekben érinti:

15. táblázat: Hármaskörös jobb oldali szelvény adatai

közigazgatási terület	kezdő-	vég-
	szelvény	
	fkm	
Kunszentmárton	15,3	30,2
Kunszentmárton	31,3	32,03
Kunszentmárton	32,35	33,6

16. táblázat: Hármaskörös bal oldali szelvény adatai

közigazgatási terület	kezdő-	vég-
	szelvény	
	fkm	
Kunszentmárton	12,6	25,4

A nagyvízi mederre vonatkozó előírásokat, köztük az építési szabályokata nagyvízi meder, a parti sáv, a vízjárta és a fakadó vizek által veszélyeztetett területek használatát, hasznosítását, valamint a folyók esetében a nagyvízi mederkezelési terv készítésének rendjére és tartalmára vonatkozó szabályokat a 83/2014. (III. 14.) Korm. rendelet határozza meg.

A tervben a parti sáv növényzetszabályozása, erdőtisztítás, térszerkezet váltás, cserjeirtás, gyepgazdálkodás bevezetése, valamint a folyót keresztező hidak alsó szintjének megemelése lett előírva.

A folyók mértékadó árvízszintjét a 74/2014. (XII.23.) BM rendelet szabja meg, a vonatkozó szinteket a mellékelt hossz-szelvény ábrázolja.

A Hármaskörös folyó Kunszentmárton város közigazgatási területére eső teljes szakasza Natura 2000-különleges természetmegőrzési terület része.

Külterületi vízrendezés:

Kunszentmárton közigazgatási területe a Szentés és Környéke Vízgazdálkodási Társulat (Körös folyó bal part) és a Mezőtúri Vízgazdálkodási Társulat (Körös folyó jobb part) érdekeltségi területén fekszik. A Szentés és Környéke Vízgazdálkodási Társulat a 8. belvízvédelmi szakaszon belül 2 belvízvédelmi rendszerre tagozódik, melynek fő befogadói a Tisza és a Körös folyók.

A 76. sz. Hármaskörös balparti rendszernek (4300 ha) két belvízvédelmi öblözete a

- 76/2 sz. Nagyéri öblözet,
- 76/3 sz. Jaksoréri öblözet

a Jász-Nagykun-Szolnok – Csongrád megyei határrészen helyezkedik el.

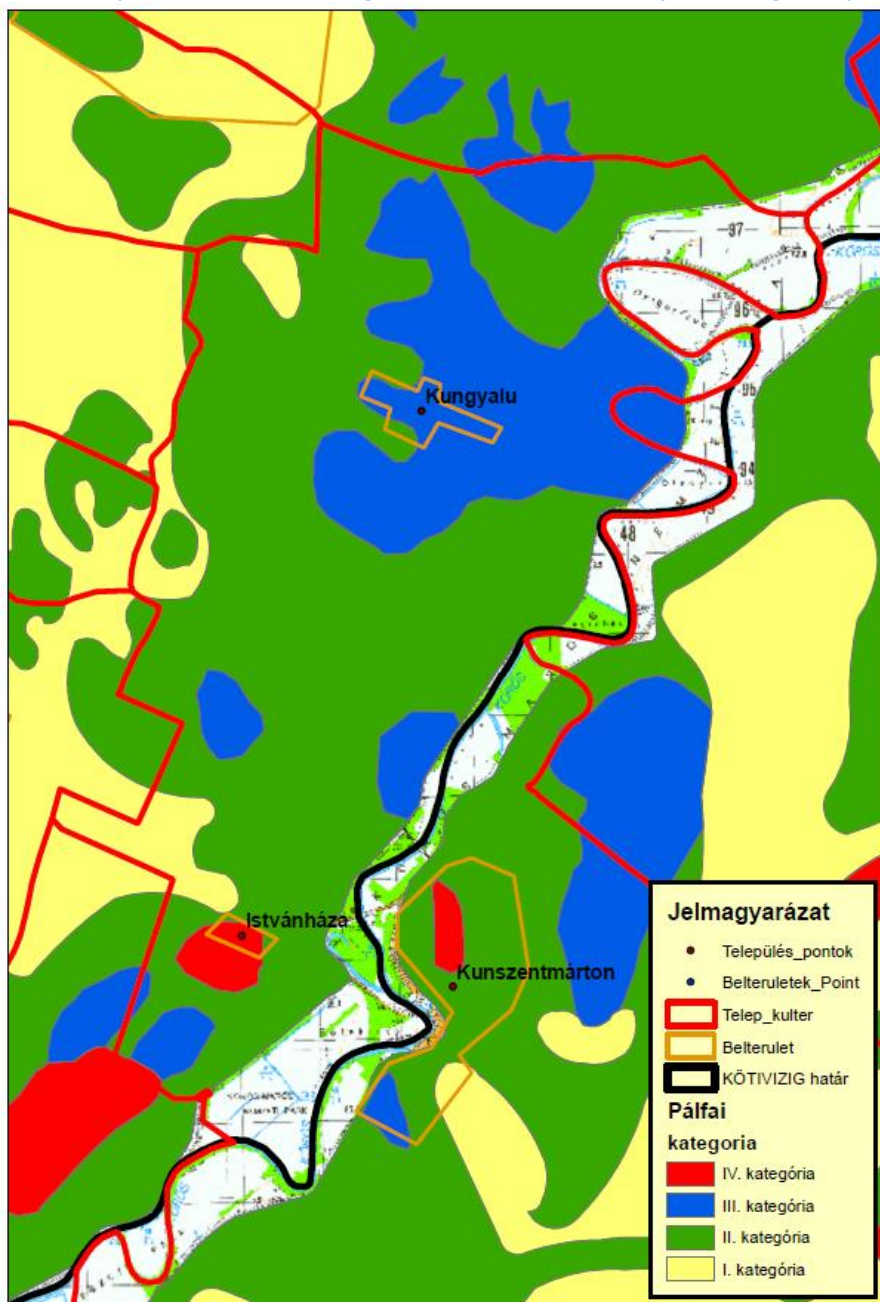
A 8. sz. belvízvédelmi szakasz domborzata síkvidéki, jellemző magassága 82,0-84,0 mBf szintek között van, de egyes esetekben ettől eltérő magasságú területek is megfigyelhetők. Ilyenek a Tisza és Körös folyók árvízvédelmi töltései mellett húzódó mélyfekvésű területek, amelyek a kora tavaszi olvadás és a nagy intenzitású nyári záporok idején rendszeresen belvízjárta területek. Tartósan magas folyami vízállás esetén ezeken a helyeken fakadó vizek megjelenése az árvízvédelmi töltések csaknem teljes hosszában problémát jelent. Kiemelten veszélyeztetett terület Kunszentmárton város területén az Erdőtéri városrész, és az Érpárti rész. Ugyancsak az átlagosnál mélyebb fekvésű, belvízjárta területnek minősül a Harangozólapos területe.

Az átlagosnál magasabb fekvésű területek jellemzően (a talaj szerkezetét tekintve) hordalékkúpok, amelyek rétegződését vizsgálva az alábbi szerkezet figyelhető meg:

0,80 – 1,30 m közötti termőréteg, humusz,
1,30 – 2,50 m között homokos szürke agyag,
2,50 m-től homokliszt.

Ilyen jellegű területek találhatóak a Telekparti és a Jaksorparti részeken. Az általaj szerkezetéből adódóan ezeken a területeken jó vízelvezető képességű talajtípusok a jellemzőek.

27. térkép: Kunszentmárton térségének Pálfai-féle belvíz veszélyeztetettség térképe



Forrás: Pálfai

A Jaksorparti és a Nagyéri főcsatorna társulati kezelésbe tartozó 2600 fm-es szakaszán a Körös folyó megfelelő vízállása esetén az érkező vízmennyiség gravitációs úton kerül a befogadóba. A gravitációs elvezetés az árvízvédelmi I. fokozat elrendelésekor megszűnik.

A belvízvédelmi fokozat elrendeléséhez szükséges vízszinteket, illetőleg a levezető csatornák telítettségét a közbenső átemelőnél telepített vízmércéken leolvasott vízállás határozza meg. A Nagyéri-főcsatornán lévő szivattyútelep üzemeltetése, és a belvízvédelmi fokozat elrendelése a Hármaskörösön elrendelt árvízvédelmi fokozat függvénye.

A Nagyéri öblözet:

A főgyűjtő Nagyéri főcsatorna a Nagyéri átemelő felé szállítja az érkező belvizeket. A határ a 10+331 fm szelvényben lévő 1,0 m-es átmérőjű vb. csőáteresz. A Szentés és Környéke Vgt. kezelésébe a főcsatorna 0+000 fm szelvényétől a kunszentmártoni szennyvíztisztító telep tisztított szv. bevezetési pontjáiig, azaz 2+600 fm szelvényéig tart. Üzemeltetési szerződés alapján üzemeltetett szakasz a 2+600 – 10+331 fm szelvények közötti csatorna. A megnövekedett érkező belvízmennyiség biztonságos továbbítása érdekében a Nagyéri szivattyútelep provizórikus jellege megszűnt, stabil kiépítés miatt a kapacitás bővítésére került sor. A beruházás kapcsán beépítésre került 2db elektromos FLYGT szivattyú kapacitása 0,72 m³/s.

Az öblözet társulati kezelésű területe 1720 ha, ebből Kunszentmárton város belterületének ezen öblözetre eső része 51,5 ha. Az öblözet jellemző talajviszonyai fekvése szerint mély ártéri, szikes, vagy szikesedésre hajlamos kötött agyag talaj, a felső rétegben vékony 0,8-1,0 m-es termőréteggel.

A terepadottságaiból és az öblözet földrajzi helyzetéből következően a belvízelvezetési viszonyok szerint évente előntés alá kerülő területek az Érpárti zártkertek, a társulati kezelésbe tartozó Juhodály csatorna vízgyűjtő területe, Kunszentmárton belterületén az ún. Erdőtéri városrész, valamint esetenként a Kurucz és Bíró csatornák vízgyűjtőjének területe.

A magas talajvízes területek nagyságát a Hármaskörös folyó mindenkori vízállása döntően befolyásolja, ezért az előzőekben említett mélyfekvésű, töltés melletti területeken kívül egyéb területeken is megfigyelhető magas talajvízszint.

Rendkívüli belvízvédelmi helyzetben elsődleges prioritást kell biztosítani a Kunszentmárton Erdőtéri városrész belvízmentesítésének, a Hármaskörös védelmi töltése és a Nagyéri-főcsatorna által bezárt területen telepített Ipari Park területének, az Érpárti terület zárkertjeinek, valamint a 44. sz. főútvonal és a Kunszentmárton-Tiszaföldvár vasútvonal keresztezésében lévő aluljáró csomópontnak.

A Nagyéri-főcsatorna torkolati művén keresztül kerül elvezetésre a Kunszentmárton városi szennyvíztisztító művéről kibocsátott tisztított szennyvíz és a Magyar Közút Kht. Jász-Nagykun-Szolnok Megyei Közútkezelője által üzemeltetett szivattyútelepétől érkező többlet vízmennyiség. A Kht. szivattyútelepe a fentebb leírt főútvonal és a vasút kereszteződésében üzemel 70 l/s kapacitással. Szélsőséges esetben ezt az értéket meghaladó vízmennyiség kerül átvezetésre a Nagyéri szivattyútelepre.

A Jaksoréri öblözet:

A Jaksoréri öblözet főgyűjtő csatornája a Nagyjaksoréri főcsatorna, mely a Hármaskörös folyó, mint befogadó felé szállítja az érkező belvizet. A főcsatorna 0 – 9+100 m, és a 0+000 fm szelvényben lévő szivattyú telepe az ATIVIZIG üzemeltetéséből 2001. év során az FVM Csongrád megyei Hivatalának kezelésébe került. Üzemeltetési Szerződés keretében a létesítmény üzemeltetését a Szentés és Környéke Vízgazdálkodási Társulat végzi.

Az öblözet társulati kezelésű területe 2.580 ha, ebből Kunszentmárton város belterületének ezen öblözetre eső része 38,2 ha. Az öblözet jellemző talajviszonyai fekvése szerint mély ártéri, szikes, vagy szikesedésre hajlamos kötött agyag talaj, a felső rétegben vékony 0,8-1,0 m-es termőréteggel, helyenként, mint a Jaksori rész zsombékos, lápos terület. Domborzata szerint egyenetlen talajfelszín mellett megtalálhatóak a mélyfekvésű területek, Jaksori terület a Hármaskörös árvédelmi töltések melletti bel- és fakadóvízjárta területek, és a vízválasztó szerepét betöltő ún. Jaksorparti és Tűzkövesi rész magas fekvésű területei.

A terepadottságaiból és az öblözet földrajzi helyzetéből következően a belvízelöntési viszonyok szerint évente elöntés alá kerülő terület az Jaksori terület, az Alsóerdőmelletti társulati kezelésbe tartozó csatorna vízgyűjtő területe, Kunszentmárton belterületén az ún. Nádorúti telep. Esetenként belvízjárta terület a Jaksorparti csatorna vízgyűjtőjének területe, amely egyébként a Jaksorparti magas fekvésű területen helyezkedik el.

A magas talajvizes területek nagyságát a Hármaskörös folyó mindenkori vízállása döntően befolyásolja, ezért az előzőekben említett mélyfekvésű, töltés melletti területeken kívül egyéb területeken is megfigyelhető magas talajvízszint.

Rendkívüli belvízvédelmi helyzetben elsődleges prioritást kell biztosítani a Kunszentmárton Nádorúti városrész belvízmentesítésének, valamint a Jaksorparti tanyák, Jaksorparti csatorna vízgyűjtőjének területén. A Jaksorparti csatorna üzemeltetését a Hármaskörös folyó vízállása határozza meg. Alacsony vízállásnál a Jaksorparti csatorna a kettős esés miatt 0+000 – 2+594 m szelvények között gravitációs úton közvetlenül a befogadó felé továbbítja a belvizet, árvízvédelmi fokozat elrendelését követően a töltéskeresztező műtárgyak zárása után a teljes hossz (0+000 – 3+960 m) a Nagyjaksoréri főcsatornába ürítendő.

Kunszentmárton közigazgatási területén a KÖTI-KÖVIZIG kezelésében lévő belvízvédelmi létesítmény nincs. A meglévő belvízcsatornák átkerültek az FVM Mezőgazdasági Szakigazgatási Hivatalának kezelésébe és a Mezőtúr-Tiszazugi Vízgazdálkodási Társulat üzemeltetésébe. A belvízcsatornák gravitációsan és szivattyúsan, de többségében csak szivattyúsan vezetik a befogadóba (Hármaskörös) a belvizeket.

Kunszentmárton közigazgatási területe a KÖTI-KÖVIZIG 9. és 10. belvízvédelmi szakaszának a 66 b és 66 c belvízöblözetéhez tartozik. A terület domborzata síkvidéki, teljes egészében mélyártéri. A területe a Pálfai-féle belvíz-veszélyeztetettségi index alapján a mérsékelt veszélyeztetett kategóriába tartozik.

Kunszentmárton közigazgatási területe **rendszeresen belvízjárta terület**-nek minősül, ahol **I-IV** -es veszélyeztetettségi kategóriájú területrészek is megtalálhatóak. A belvizekkel különösen veszélyeztetett területek jellemzően a közigazgatási terület külterületét érintik.

Különösen a Nagyéri-főcsatorna vízgyűjtőjén, a határút mellett a Nagy halastó (Sellő) környezetében, valamint az Arácsi halastavak alatti mezőgazdasági művelésű területeken alakulnak ki inkább a belvíz általi nagyobb elöntések.

Kunszentmárton külterületén, Istvánháza területe a Pálfai - féle belvíz veszélyeztetettségi mutató alapján erősen belvízveszélyes kategóriába sorolt.

Jelentősebb csapadékvíz elvezetési probléma a 2006. évi nagy árvíz alkalmával az Erdőtér utcai tározónál (Verekeresztes) volt, melyből folyamatosan kellett a vizeket (csapadékvíz+fakadóvíz) áttemelni. Az Erdőtér utcai csapadékvíz elvezetés máig is gyakori problémát okoz, mert a 45-ös út alatt kiépült áteresztési fenékszintje nem megfelelő, ezért nagyobb záporok, esőzések esetén az összegyülekező vizeket nem tudja hatékonyan elvezetni.

A település belterületén főként szikkasztó rendszerű csapadékvíz elvezető árkok találhatóak. Ez alól kivétel a Kossuth L. úti beton 600 mm átmérőjű, zárt rendszerű csapadékvíz elvezető csatorna, melynek befogadója a Nagyéri-csatorna, ill. az Erdőtéri nyíltfelszínű burkolt árkok, amely a Körös folyóba vezet le a csapadékot.

A magas talajvizes területek nagyságát a Hármaskörös folyó mindenkori vízállása döntően befolyásolja, ezért a mélyfekvésű, töltés melletti területeken kívül egyéb területeken is megfigyelhető magas talajvízszint.

A belvízcsatornák gravitációsan és szivattyúsan, de többségében csak szivattyúsan vezetik a befogadóba (Hármaskörös) a belvizeket.

Kunszentmárton város ÉNY-i területrészének csapadékvíz elvezetése– TOP 2.1.3-15 pályázat

A településen jelenleg nincs kiépítve az egységes csapadékvíz elvezető hálózat. A belterületi úthálózat mentén földmedrű csatornák szikkasztó árkok vannak kialakítva, amelyeknek kb. 50 %-a felújításra szorul.

Az összegyülekező csapadékvizek befogadója az 1-0-0 sz. csatorna, amely a 44. sz. közlekedési úttal párhuzamosan húzódik és a Nagy-éri főcsatornába csatlakozik.

2010. évben elkészült Kunszentmárton belterületének csapadékvízzel veszélyeztetett egyik területrészen került kiépítésre a 3-0-0 sz. (Csincsa) csapadékvíz főgyűjtő csatorna felújítása és átépítése.

Jelen pályázat keretében Kunszentmárton belterületének ÉNY-i területét érinti. A Pálfi belvíz veszélyeztetettségi alapon történő besorolása értelmében erősen veszélyeztetett területrészek minősül a tervezéssel érintett településrész.

A tervezéssel érintett ÉNY-i területrész lehatárolása: északról a 44. sz. főút – nyugat felől a 45. sz. főút (Szent Imre herceg út) – déli oldalon a Táncsics Mihály utca – keleti oldalon pedig a vasútvonal által határolt terület.

A csatornanyomvonalak egy része a jelenleg is meglévő gravitációs csatornák, ill. szikkasztóárkok nyomvonalainak felhasználásával került a tervben meghatározásra.

A tervezett csatornák nyílt földmedrű csatornák, amelyek rövid burkolt szakaszokat tartalmaznak. Az 1-2-0 sz. gyűjtőcsatorna a Jászapáti, és Vásártér, Táncsics utcákban burkolt elemekkel került kialakításra. Szintén burkolt nyomvonalak kerültek betervezésre a keskeny utcákban Bem József, Aradi, Fél, és Benkő Albert utcák rövid szakaszain.

Az 1-2-1 sz. csatorna 0-105 m szakasza jelenleg is magáningatlanon keresztül húzódik, ezen a szakaszon fedlapos csatornát terveztünk réselt burkoló és fedlap elemekkel.

A hordalékfogó és iszapfogó műtárgyak betervezésére, a földmedrű és burkolt szakaszok találkozásánál került sor. A csatornahálózat az esetlegesen későbbi ütemekben tervezett, megépülő csatornák becsatlakozását is tudja biztosítani.

A csapadékvíz hálózat összes hossza 8 425 fm, amely 6034 fm földmedrű, 1 986 fm burkolt, 105 fm fedlapos és 300 fm rekonstrukcióval érintett burkolt csatorna szakaszt tartalmaz.

A tervezés során célként került meghatározásra (amely a pályázati kiírás egyik sarkalatos pontja) a vizek helyben tartására, ezért az 1-es öblözetből az 1-2-0, és 1-3-0 jelű gyűjtő csatornák által levezetésre kerülő csapadékvíz záportározóba került bevezetésre, amely önkormányzati területen kerül kialakításra. Az 1-1-0 és 3-3-3 sz. gyűjtőcsatornák által szállított kisebb vízmennyiség közvetlen a befogadóba kerül bevezetésre; itt nincs mód tározó kialakítására, a beépítettség és a közművek elhelyezkedése miatt.

Mivel ebben a két öblözetben csak földmedrű árokhálózat kerül kialakításra a vízvisszatartást füvesítéssel és az árok szélén lévő faültetéssel biztosítjuk.

A pályázathoz kapcsolódik a Kunszentmárton város belterületén, a Gát utca mellett az 552/1hrs-ú vízgazdálkodási terület egy tervezett záportározó területe.

A záportározó, belvízbefogadó területére a KEVITERVAKVA Kft. készített elvi vízjogi létesítési engedélyezési tervet 2016. évben.

A Kunszentmárton város ÉNY-i területrész csapadékvíz elvezetés vízlétesítményeinek vízjogi létesítési engedélyezési tervei elkészítéséhez a Csongrád megyei Katasztrófavédelmi Igazgatóság Katasztrófavédelem Hatósági Osztály 35600/3254-13/2016 ált. számon elvi vízjogi engedélyt adott.

A terv megnevezése:

Kunszentmárton város ÉNY-i területrészének csapadékvíz elvezetése

A terv ismertetése:

A településen nincs kiépítve az egységes csapadékvíz elvezető hálózat. A belterületi úthálózat mentén földmedrű csatornák szikkasztó árkok vannak kialakítva, amelyeknek kb. 50 %-a felújításra szorul.

A kezdeti csapadékvíz problémákat szikkasztóárkok ásásával oldották meg, amely csak ideiglenes megoldást jelentett a település számára. A későbbiekben beigazolódott, hogy ezek az árkok minden szempontból alkalmatlanok a nekik szánt funkció ellátására. Erre leginkább 2006-os és 2010-es évi

események világítottak rá. Ezekben az években magas fokú belvízvédelmi készültségek elrendelése mellett is az épületekben károk keletkeztek, amelyek helyreállítására volt szükség.

Az összegyülekező csapadékvizek befogadója az 1-0-0. sz. csatorna, amely a 44 sz. közlekedési úttal párhuzamosan húzódik és a Nagy-éri főcsatornába csatlakozik.

A település kezelésében a csapadégyűjtő hálózaton szivattyútelep nincs, belvízvédekezés során illetve a befogadók magas vízállása esetén a vízáttemelés mobil szivattyúkkal történik.

A településnek van belvízvédelmi terve és készült vízkár-elhárítási terv is, amely aktualizálása folyamatban van. A települések ár- és belvíz veszélyeztetettségi alapon történő besorolására vonatkozó 18/2003. (XII. 9.) KvVM-BM együttes rendelet alapján „B” közepesen belvíz veszélyeztetett kategóriába tartozik.

2010. évben elkészült Kunszentmárton belterületének csapadékvízzel veszélyeztetett egyik területén került kiépítésre a 3-0-0 sz. (Csincsa) csapadékvíz főgyűjtő csatorna felújítása és átépítése.

A tervdokumentáció Kunszentmárton belterületének ÉNY-i területét érinti, amely területre 2011-ben elvi vízjogi engedélyezési terv készült. A Pálfi belvíz veszélyeztetettségi alapon történő besorolása értelmében erősen veszélyeztetett területrészek minősül.

A tervezés során a tervezők törekedtek a vizek helyben tartására, ezért az I-es öblözetből az 1-2-0, és 1-3-0 jelű gyűjtő csatornák által levezetésre kerülő csapadékvíz záportározóba kerül bevezetésre, amely önkormányzati területen kerül kialakításra. Az 1-1-0 és 3-3-3 sz. gyűjtő csatornák által szállított kisebb vízmennyiség közvetlen a befogadóba kerül bevezetésre. Itt nincs mód tározó kialakítására, a beépítettség és a közművek elhelyezkedése miatt, felhasználható önkormányzati terület nem áll rendelkezésre.

Mivel ebben a két öblözetben csak földmedrű árokhálózat kerül kialakításra a vízvisszatartást füvesítéssel és az árok szélén lévő faültetéssel biztosítjuk. Az 1-2-0 és 1-3-0 sz. gyűjtők által szállított csapadékvíz a záportározóba kerül bevezetésre innen az 1-0-0 jelű befogadó csatorna 1457m szelvényébe Ø 40-es tiltós átereszen keresztül szabályozottan kerül bevezetésre, a befogadó kapacitása függvényében. Teljes kiépítés esetén max: 244 l/s, pályázat által érintett megvalósítás esetén max: 268 l/s).

A tervezett záportározó:

A záportározó az 1-2-0 és 1-3-0-ás öblözetből levezetett csapadékvíz befogadója. Megvalósítása az 552/1 hrsz-ú belterületi ingatlanon (tulajdonos: Kunszentmárton városi Önkormányzat) kivett beépítetlen területen történik.

Főbb paraméterek:

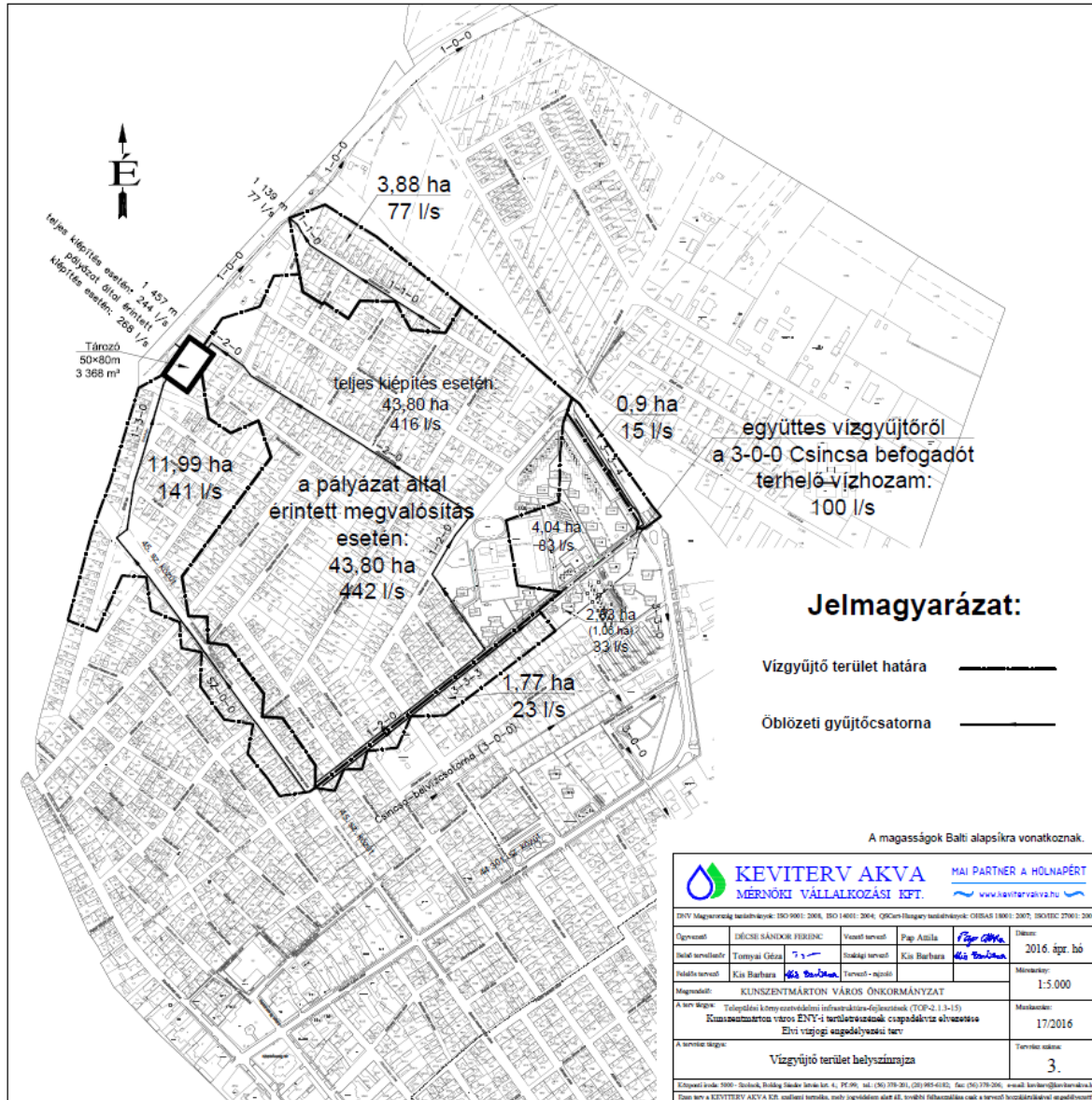
- Kialakítása: földmedrű
- Fenékmérete 50,0x80,0 m
- Fenékszintje 81,50 mBf.
- Rendezett terepszint 82,50 mBf.
- Rézsűhajlás: 1:2

Hasznos tározótérfogat: 3 368 m³

Kunszentmárton belterületének felszín közeli rétegei vízzáró, kötött agyagtalajok, amely érvényes a záportározó területére is.

A tározó területének felső rétegeiből kitermelt talajból a szerves anyag töltésepítéshez nem használható. A 0,3 m alatti rétegeiből kitermelt agyagos talaj depóniában történő szárítás után feltöltésbe, töltésbe beépíthető a felesleges földmennyiség pedig elszállításra kerül a hulladéklerakóba.

28. térkép: A tervezési terület a záportározóval



Forrás: KEVITERV AKVA Kft.

A tározó kiépítésével az összegyülekező csapadékvíz bevezetése biztosított az 1-0-0 jelű csatornába, mint elsődleges befogadóba. A település rendelkezik vízkár-elhárítási tervvel, amely kiegészítése és felülvizsgálata, valamint jóváhagyása folyamatban van.

A tervezett fejlesztés illeszkedik a vízkár-elhárítási és az aktuális vízgyűjtő gazdálkodási tervhez. A település rendelkezik Integrált Településfejlesztési Stratégiával is, amelyben szintén benne van az ÉNY-i városrész csapadékvíz elvezetésének megoldása.

A településen a belvízelvezető rendszer egy része, főleg gyűjtőcsatornák pld. 3-0-0 (Csincsá) valamint egy-egy kritikus helyzetben lévő utca kiépítésre kerültek, de jelentős részén szikkasztóként funkcionálnak a nyomvonalak.

A vízkár-elhárítási terv és Integrált Településfejlesztési Stratégia is előírja a megfelelő vízviszatartás (záportározó) beiktatásával létrehozott csapadékvíz elvezetés kiépítését.

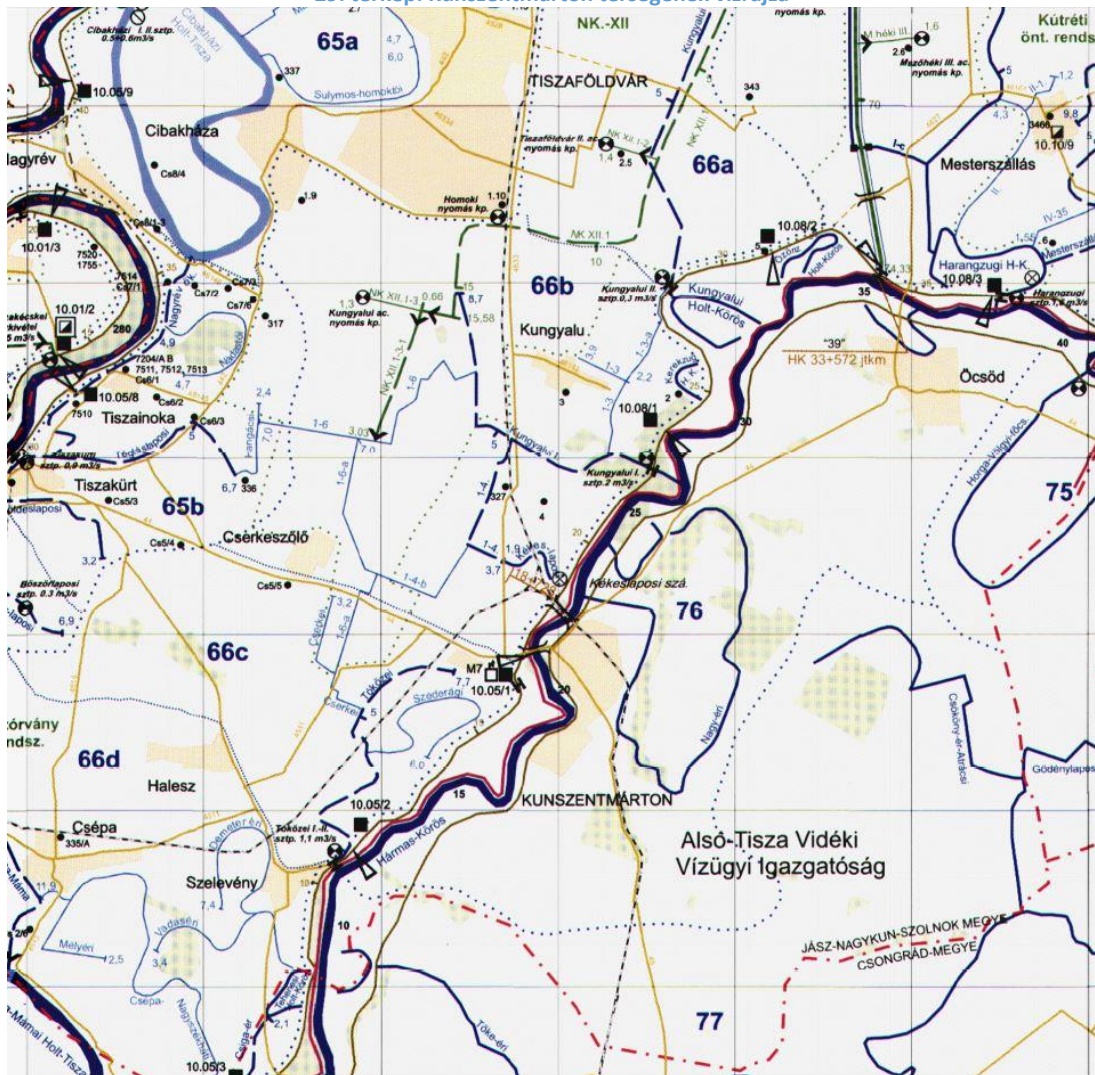
A fejlesztéssel érintett területen a belterületről összegyülekező csapadékvíz biztonságos összegyűjtése, visszatartása a cél a minél gyorsabb elvezetés helyett, ezért alakítottuk ki a záportározót, illetve a földmedrű árkok füvesítését, fák ültetését valamint a burkolt nyomvonalak réselt elemekkel történő kiépítését.

Felszíni vízelvezetés, belvízvédelem:

Kunszentmárton közigazgatási területe a KÖTIVIZIG 9. és 10. belvízvédelmi szakaszának a 66 b és 66 c belvízöblözetéhez tartozik. A település déli része pedig az ATIVIZIG 76 belvízrendszeréhez kapcsolódik. A terület domborzata síkvidéki, teljes egészében mélyártéri. A területe a Pálfi-féle belvíz-veszélyeztetettség index alapján a mérsékeltен veszélyeztetett kategóriába tartozik. Most készül Kunszentmárton Város vízkár-elhárítási terve, várhatóan 2018. május/június hónapban fog elkészülni.

Kunszentmárton Város Integrált Településfejlesztési Stratégiájának Környezeti fejlesztései a csapadékvíz és belvízelvezető rendszer fejlesztésére is kitérnek.

29. térkép: Kunszentmárton térségének vízrajza



Csapadékvíz hálózat fejlesztése:

A tervezett beruházás keretében a város legproblémásabb – település ÉNY-i, és DNY-i területei - szakaszaira fókuszálunk, melyekre még 2011. évben elkészült a csapadékvíz elvezetés elvi vízjogi engedélyezési terve, mely csapadékvíz elvezető rendszer újabb 10 km hosszon újítaná meg a csapadékvíz elvezetést. A tervezett nyomvonalak nagy részén, a Sörház utcában, a Jászapáti utcában jelenleg is üzemelő csatornák vannak. A többi érintett utcában a tervezett nyomvonalak a meglévő szikkasztó árkok nyomvonalába vannak tervezve.

Belvízelvezető rendszer fejlesztése Kungyaluban:

Kungyalu főutcáján jelenleg is működő csapadékvíz elvezető rendszer van, lejtése is megfelelő. Az oda csatlakozó utcák belvízelvezető rendszerének kiépítése szükséges, körülményektől függően mederlapos és földmedrű kivitelben, összesen mintegy 1500 méter hosszan.


Csapadékvíz hálózat további fejlesztése:

A csapadékvíz elvezető rendszer fentebb említett fejlesztésén túl a város jelentős területén szükséges a rendszer további kiépítése fejlesztése. Az önkormányzat a csapadékvíz elvezető rendszer fejlesztési szükségletét előzetesen felmérte.

Bökényi duzzasztó fejlesztése:


A Hármas-Körös 5,6 folyókilométerében 1905-1907 között épült vízlépcső célja az, hogy a békésszentandrási vízlépcsőig lehetővé tegye a hajózást, és a folyószakasz mentén biztosítsa az öntözéshez szükséges vizet. Ez a mű volt az első vasbeton szerkezetű vízépítési műtárgy Magyarországon. A terveket dr. Zielinszky Szilárd műegyetemi tanár készítette. A vasszerkezeteket a MÁVAG szállította. A duzzasztómű 35m széles tűsgát, amely a mederbe lefektethető 27 db keretlábból, 15 db tőtartó csőből és az azokra támaszkodó 350 db, 464 cm hosszú vörösfenyő gerendából áll. Az üzemi duzzasztás 3,53 m. A hajózsilip 10 méter széles és 68 méter hosszú. Az átzsilipelhető legnagyobb uszály 1000 tonnás. A kamra feltöltése és ürítése a zsilipfalban elhelyezett oldalcsatornák segítségével történik. A kapuzárnyak kézi mozgatású vasszerkezetek. A duzzasztómű jelenleg nem működik. A duzzasztó Csongrádhoz tartozik, Csongrád megyében van, így a felújítás nem tartozik az önkormányzat feladatai közé, azonban a duzzasztó felújítása révén Csongrád és Békésszentandrás között szabályozhatóvá válna a vízszint, biztosítva a folyamatos öntözést, illetve hozzájárulna a hajózhatóság javításához, valamint a Kunszentmártoni szabadstrand folyamatos üzemeltethetőségéhez.

30. térkép: Belvízi veszélyeztetettség



June 17, 2016

- | | | | |
|---|-----------------|---|---------------|
| — | Névek | ■ | II. kategória |
| — | település_vizig | ■ | I. kategória |
| — | KÖVIZIG | | |
| — | IV. kategória | | |
| — | III. kategória | | |



Forrás: KÖTIVIZIG (KP - 1891 - 002/2016)

31. térkép: Nagyvíz meder



June 28, 2016

- nagyviz_jav_2009_04
- Red: Band_1
- Green: Band_2
- Blue: Band_3

1:192,860
0 1.5 3 6 mi
0 2.5 5 10 km

© OpenStreetMap contributors

Forrás: KÖTIVIZIG (KP - 1891 - 002/2016)

Fejlesztési javaslatok:

A településrendezési eszközök módosításánál figyelembe kell venni a település vízrendezési és vízkár-elhárítási tervében foglaltakat. A település rendezési terveknek és a beépítésre tervezett területek építési előírásainak összhangba kell lennie a csapadékvíz-elvezető hálózat létesítésével és kiépítésével.

A 282/2009. (XII.11.) Korm. rendelet 1. számú melléklete szerinti Rendszeresen belvízjárta terület-nek minősül Kunszentmárton közigazgatási területe, ahol I-IV -es veszélyeztetettségű kategóriájú területrészek is megtalálhatóak.

Településrendezési tervekneli figyelembe veendő jogszabályok:

- 83/2014. (III. 14.) Korm. rendelet a nagyvízi meder, a parti sáv, a vízjárta és a fakadó vizek által veszélyeztetett területek használatáról, hasznosításáról, valamint a folyók esetében a nagyvízi mederkezelési terv készítésének rendjére és tartalmára vonatkozó szabályokról.
- A felszín alatti vizek jó állapotának biztosítása érdekében, a csapadékvíz szikkasztásánál a 219/2004. (VII. 21.) Korm. rendelet előírásait, a felszíni vizek minőségének védelme érdekében, a felszíni vízbe történő bevezetésekor, pedig a 220/2004. (VII. 21.) Korm. rendelet előírásait kell betartani.
- 120/1999. (VIII.6.) Korm. rendelet a vizek és a közcélú vízellátási rendszerek fenntartására vonatkozó feladatokról
- 1995. évi LVII. törvény a Vízgazdálkodásról 4.-6.,8.-10.,12.§
- 10/1997. VIL17. KHVM rendelet az árvíz és belvízvédkezéséről
- 232/1996 (XII.26.) kormányrendelet a vizek kártételei elleni védekezés szabályairól 4.§(1)-(2). bek., 13. §
- 253/1997. (XII. 20.) Korm. rendelet az országos településrendezési és építési követelményekről
- 36/2002. (III. 7.) Korm. rendelet az országos településrendezési és építési követelményekről szóló 253/1997. (XII.20.) Korm. rend. módosításáról
- 7001/2002. (2002.01.) FVM-KöVim irányelv Az árvíz és belvíz által veszélyeztetett települések ár- és belvízveszély ellen hatásosabb védelmet nyújtó településrendezési eszközeinek elkészítéséhez és módosításához
- 147/2010. (IV. 29.) Korm. rendelet a vizek hasznosítását, védelmét és kártételeinek elhárítását szolgáló tevékenységekre és létesítményekre vonatkozó általános szabályokról

Az érintett területek fejlesztésével és az új épületek kialakításával egy időben javasoljuk a csapadékvíz-elvezetést biztosító csatornák kapacitásának vizsgálatát. A településrendezési terveknek és a beépítésre tervezett területek építési előírásainak összhangban kell lennie a csapadékvíz-elvezető hálózat létesítésével és kiépítésével. A településrendezési eszközök módosításánál figyelembe kell venni a település vízrendezési és vízkár-elhárítási tervében foglaltakat.

Vízgazdálkodási területként nyilvántartott területet (árok, vízfolyás, vízmosás, víztároló, vízállásos terület, vízelöntéses terület, stb.) egyéb célra hasznosítani csak vízjogi létesítési engedély alapján szabad.

A csapadékvíz (akár nyílt árokrendszerrel, akár zárt csapadékcsonnával összegyűjtve) élővízbe történő bevezetése előtt hordalékfogó műtárgy elhelyezése kötelező. Csapadékvíz az elválasztott rendszerű szennyvízcsatorna hálózatba nem vezethető!

A belvízcsatornák mindkét oldalán, a partéltól számított 4-4 m széles fenntartási sávot karbantartási célból szabadon kell hagyni. Kizárólagos állami tulajdonú vízi létesítmények (jelentősebb vízfolyások, patakok és tavak) esetén a karbantartási sáv a partéltól mért 6-6 m széles területsáv. A közcélú vízi létesítmények esetében 3-3 m szélességű a karbantartási sáv.

Parti sávon belül építmény nem helyezhető el, valamint le nem keríthető!

Új út, utca létesítésekor a tervezett közművek egyidejű megépítéséről, a csapadékvizek elvezetéséről, beépítésre szánt területen a közvilágítás megépítéséről, út rekonstrukciónál a meglévő közművek szükséges egyidejű felújításáról és a még hiányzó közmű kiépítéséről is gondoskodni kell.

A közművezetékek átépítésekor és új vezetékek fektetésekor a racionális területgazdálkodás érdekében, az útburkolat alatt a közművek elrendezésénél mindig a távlati összes közmű elhelyezésére kell helyet biztosítani. Továbbá, a beépítésre szánt területeken a közművezetékek helyét úgy kell kijelölni, hogy azok 12 m szabályozási szélességet el nem érő utcákban legalább egyoldali, 12 m szabályozási szélességet meghaladó szélességű utcákban kétoldali fasor telepítését ne akadályozzák meg.

Kereskedelmi szolgáltató gazdasági terület kijelölése során figyelembe kell venni az elmúlt időszakban előforduló belvízhelyzetben szerzett tapasztalatokat. Vízrendezési szempontból nem javasolt a mély fekvésű, belvízjárta területek beépítése.

A felszín alatti vizek jó állapotának biztosítása érdekében, a csapadékvíz szikkasztásánál a 219/2004. (VII. 21.) Korm. rendelet előírásait, a felszíni vizek minőségének védelme érdekében, a felszíni vízbe történő bevezetésekor, pedig a 220/2004. (VII. 21.) Korm. rendelet előírásait kell betartani.

A fejlesztésre javasolt területeken a belvíz- és csapadékvíz elvezetését ki kell építeni, illetve a meglévő létesítmények rekonstrukciója szükséges.

Az utak, utcák burkolatának felújításával párhuzamosan a vízvezető rendszerek kiépítését, illetőleg rekonstrukcióját is meg kell oldani.

A belvízelvezető csatornák egyéb (pl. csurgalékvíz stb.), nem csapadékvíz elvezetéséből történő további terhelését kerülni kell.

A beépítéssel érintett területen javasoljuk zárt burkolatok helyett a beszivárogtatást lehetővé tevő, hézagos burkolt felületek kialakítását.

A felszíni vízvezető rendszerek fejlesztése kapcsán felhívjuk a figyelmet arra, hogy a vízrendezési létesítmények (pl. tározók, csatornák) építése, azokba történő vízbevezetés, rácsatlakozás vízjogi engedély köteles tevékenység. Az engedélyezési eljárás lefolytatása az illetékes Vízügyi Hatóság hatáskörébe tartozik, amelyhez az érintett csatorna kezelőjének hozzájárulása minden esetben szükséges.

A meglévő rendszerek folyamatos karbantartásáról, - a medrek kotrásáról, az áttereszek és zárt csatornák tisztításáról, valamint az árokpártok kaszálásáról - gondoskodni kell. A csapadékvizek zavartalan lefolyását mindenkor biztosítani kell.

Az ingatlanok, intézmények, üzemek szennyvizét, egyéb szennyezést vagy mérgező anyagot (szemetet, trágyalevet, iszapot, vegyszermaradékot, stb.) tilos a nyílt felszínű, illetve a zárt csapadékvíz-elvezető csatornába, felszíni vizekbe, felszín alatti vizekbe, valamint a talajba, és ástott kutakba juttatni.

A csapadékvíz az egyes telkeken belül elszivárogtatható, ha ez a telek és a szomszédos telkek, továbbá az építmények állékonyságát és rendeltetésszerű használatát nem veszélyezteti.

Az egyes ingatlanokról a csapadékvizet a közterületi nyílt csapadékvíz elvezető árokba, zárt szelvényű csapadékvíz csatornába vagy biztonságos közlekedést nem akadályozó, tisztítható ráccsal ellátott folyóka segítségével az utcai járdaszint alatt, illetve a járda szintjével megegyező síkban szabad kivezetni. Amennyiben a vízvezető árok a közút tartozéka, úgy abba a környezetéből - a telkekről - csapadékvíz bevezetése csak az út kezelőjének hozzájárulásával történhet.

A belterületi védekezési terv, illetve vízkár-elhárítási terv évenkénti rendszeres felülvizsgálatát és aktualizálását el kell végezni.

A tározók és a csapadékcatornák folyamatos karbantartásáról az önkormányzatnak gondoskodni kell. Telekkialakítás, közterület rendezés és közműépítés csak a tervben rögzített töltésnyomvonal figyelembevételével történhet. Csatlakozó telkek közművek tervezésekor 46/1999. Korm. rendelet (III.18.) előírásai betartandók. Minden egyéb, a vízgazdálkodást érintő tervezésnél a Vízgazdálkodásról szóló 1995. évi LVII. Törvényt kell figyelembe venni.

Kunszentmárton közigazgatási területén található vízgazdálkodási létesítményeket a VK-1 jelű tervlap szemlélteti.

1.16.2. Energia

1.16.2.1. Energiagazdálkodás és energiaellátás (villamos energia, közvilágítás, gázellátás, távhőellátás és más ellátórendszerek)

Meglévő kül –és belterületi hálózat

A TRT tervezési területének villamos energiaellátását a EON Hungária Zrt biztosítja a saját tulajdonában lévő elosztó hálózaton keresztül. A területen lévő 120/22kV-os alállomásról több 22kV-os gerinchálózatról kapja a villamos energiaellátást. A területet érinti egy 120kV-os vezeték is, mely a 120/22kV-os alállomást táplálja meg. A belterületen több transzformátorállomás 22kV-os földkábel keresztül kap energiaellátást.

A területen 22kV-os szabadvezetékes és földkábeles hálózaton keresztül üzemelnek a fogyasztói transzformátorok állomások. A fogyasztói transzformátorok állomásokról a villamos energiaelosztás kiefeszültségű szabadvezetékes – szabadvezetékes és szigetelt szabadvezetékes, illetve földkábeles elosztóhálózaton keresztül jut el a fogyasztókhoz.

A transzformátorállomások szabadvezetékes hálózat esetén oszlop állomások, illetve több oszlop állomás kap 22kV-os földkábeles ellátást valamint 22kV-os kábelhálózat esetén épített házas transzformátor állomások is létesültek. A településen mindenütt biztosítható a villamos energiaellátás, ezért ilyen szempontból zárolt terület nincs.

Külterület energiaellátása:

A villamos energiát az áramszolgáltató saját tulajdonú, üzembiztos hálózatról biztosítja a külterületi fogyasztók részére. A karbantartásuk, korszerűsítésük folyamatos.

A belterület közvilágítása már korábban került korszerűsítésre, viszont jelenleg már a még energiahatékonyabb LED-es közvilágítás még nem valósult meg a településen.

Fejlesztések:

Idegen tulajdonú hálózatról ellátott területek nincsenek.

Ellátatlan területek vizsgálata

Az ellátatlan területen jelenleg nincs a településen. A jelentkező fogyasztói energiaigények műszaki-gazdasági feltételeit az áramszolgáltató határozza meg. A villamos energiaellátás jelentős költségei miatt csak a ténylegesen jelentkező igények kiszolgálását kell biztosítani. A fejlesztéseknél jelentkező költségek egy részét az áramszolgáltató fedezi az érvényben lévő rendelkezések alapján.

A jelenlegi belterület energiaellátása biztosított. Az új létesítmények kialakításához középfeszültségű hálózat, alállomás és kiefeszültségű hálózat létesítése szükséges.

Közmű szolgáltató fejlesztései

Az EON Hungária Zrt 2000 évtől kezdődően középtávú fejlesztésbe kezdett, melynek célja a villamos energiaellátás minőségének javítása, az üzembiztonság fokozása, a hálózatok átviteli kapacitásának bővítése.

A jelenlegi 22kV-os középfeszültségű hálózaton az EON Hungária Rt nem tervez jelentősebb beavatkozást, mert azok állapota és kapacitása megfelelő, a később jelentkező energiaigényeket is ki tudja elégíteni.

Az áramszolgáltató a fejlesztési terveiben Kunszentmárton város területén jelenleg hálózat bővítést nem tervez. A kiefeszültségű szabadvezetékes hálózat korszerűsítését az Áramszolgáltató (EON Hungária Zrt) folyamatosan végzi a biztonságos villamos energiaellátás érdekében.

A középfeszültségű hálózatokon az alábbi programszerű fejlesztéseket és korszerűsítéseket valósítja meg az áramszolgáltató a zavartalan és biztonságos energiaellátás érdekében:

- középfeszültségű oszlopkapcsoló készülékek cseréje

- közép/kisfeszültségű transzformátor állomások túlfeszültség védelme
- közép és kisfeszültségű hálózatok rekonstrukciója – tartószerkezetek és vezetékszakaszok cseréje.
- Kiskeresztmetszetű hálózatok cseréje kapacitásbővítés céljából
- Meghibásodott szerkezetek folyamatos cseréje.

A fejlesztési területen az alábbi védőtávolságokat kell betartani a létesítés során a 112/2014. (X.15.) NGM rendelet alapján:

villamosmű	elhelyezkedés	biztonsági övezet
200kV-ig (120kV)	külterület	13m
22kV-os szabadvezeték	külterület	5m
22kV-os szabadvezeték	belterület	2.5m
22kV-os földkábel	kül-és belterület	1m
22/0,4 kVos transzformátor állomás és 22kVos kapcsolóberendezés	kül- és belterület	5m
0,4 kV-os csupasz szabadvezeték	kül- és belterület	1m
0,4 kV-os szigetelt szabadvezeték	kül- és belterület	0,5m
0,4 kV-os földkábel	kül- és belterület	1m

A biztonsági övezet(ek)re vonatkozó tilalmakat a hatályos jogszabályok alapján betartandók (kiemelten, de nem kizárólagosan a 112/2014. (X. 15.) NGM rendelet).

32. térkép: Elektromos energiaellátás vizsgálata



Forrás: saját szerkesztés

Az Önkormányzat kiemelt célja, hogy a frekvenciát területeken a légvezetéseket földbe helyezve, a betongyámas villamos oszlopokat kiváltsa a városképbe illő kandelláberekkel.

1.16.2.2. Megújuló energiaforrások alkalmazása, a környezettudatos energiagazdálkodás lehetőségei

Az Önkormányzat rendelkezik energiamegtakarítási intézkedési tervvel, melynek bővebb bemutatására az 1.10. fejezetben kerül sor.

1.16.2.3. Az önkormányzati intézmények energiahatékonysági értékelése

Az Önkormányzat rendelkezik energiamegtakarítási intézkedési tervvel, melynek bővebb bemutatására az 1.10. fejezetben kerül sor.

1.16.3. Elektronikus hírközlés (vezetékes elektronikus hálózat, vezeték nélküli hírközlési építmények)

Telefonellátás:

- Helyközi hálózat:

A településre a Magyar Telekom Nyrt optikai gerincábele érkezik Szolnok és Szentés irányából. A településről üzemelnek a Szelevény irányában élő települések is.

- Helyi hálózat:

A helyi hálózat központja az Magyar Telekom Nyrt Kunszentmártoni telefonközpontja a Kölcsey u. 5 szám alatt található a Posta területén. A helyi hálózat alépítmény, földkábel vezetékes és légháló vezetékves vegyes rendszerű, több tápterületre szétosztva. A telefonközpont ARK rendszerű a helyi igényeket kielégíti és a bővíthető. A hálózat jelenlegi tulajdonosa a Magyar Telekom Nyrt

A helyi hálózat bővítése a gazdasági területek fejlesztésének irányába várható, bővítés erre mini projekt jelleggel javasolt.

- Kábel nélküli telefonellátás:

A település közigazgatási területén belül adótorony a Hrsz:2407/1 területén a Telenor Zrt üzemeltetésében, a Hrsz:1458/1 területén a Magyar Telekom Nyrt üzemeltetésében és a Hrsz: 2043 a T-Com torony található.

A Digi Kft új mobil adótorony építésére nyújtott be tervet a 011 hrsz-on

A jelentkező kábel nélküli telefonigények kielégíthetők.

- Mikrohullámú rendszer:

A közigazgatási területen Szentés-Martfű, illetve Kunszentmárton-Martfű irányban mikrohullámú magassági korlátozással járó sáv üzemel. Ezek védőtávolsága 50-50, illetve 20-20 méter.

Kábeltelevízió ellátás:

- Ktv Helyi hálózat:

A ktv helyi hálózat központja a Köztársaság tér 1. szám alatt, a Városi Önkormányzat épületében található. A helyi hálózat elektromos oszlopsoron üzemelő légháló vezetékves rendszerű. A központ a helyi igényeket kielégíti és a bővíthető. A hálózat jelenlegi tulajdonosa az önkormányzat az üzemeltető a Vidékháló Kft

A hálózat bővítése konkrét igények esetén mini projekt jelleggel javasolt.

Védőtávolság:

Telefon, ktv földkábel társszolgáltató földkábeltől 0,5 m

Telefon, ktv földkábel minden más létesítménytől általában 1,50 m

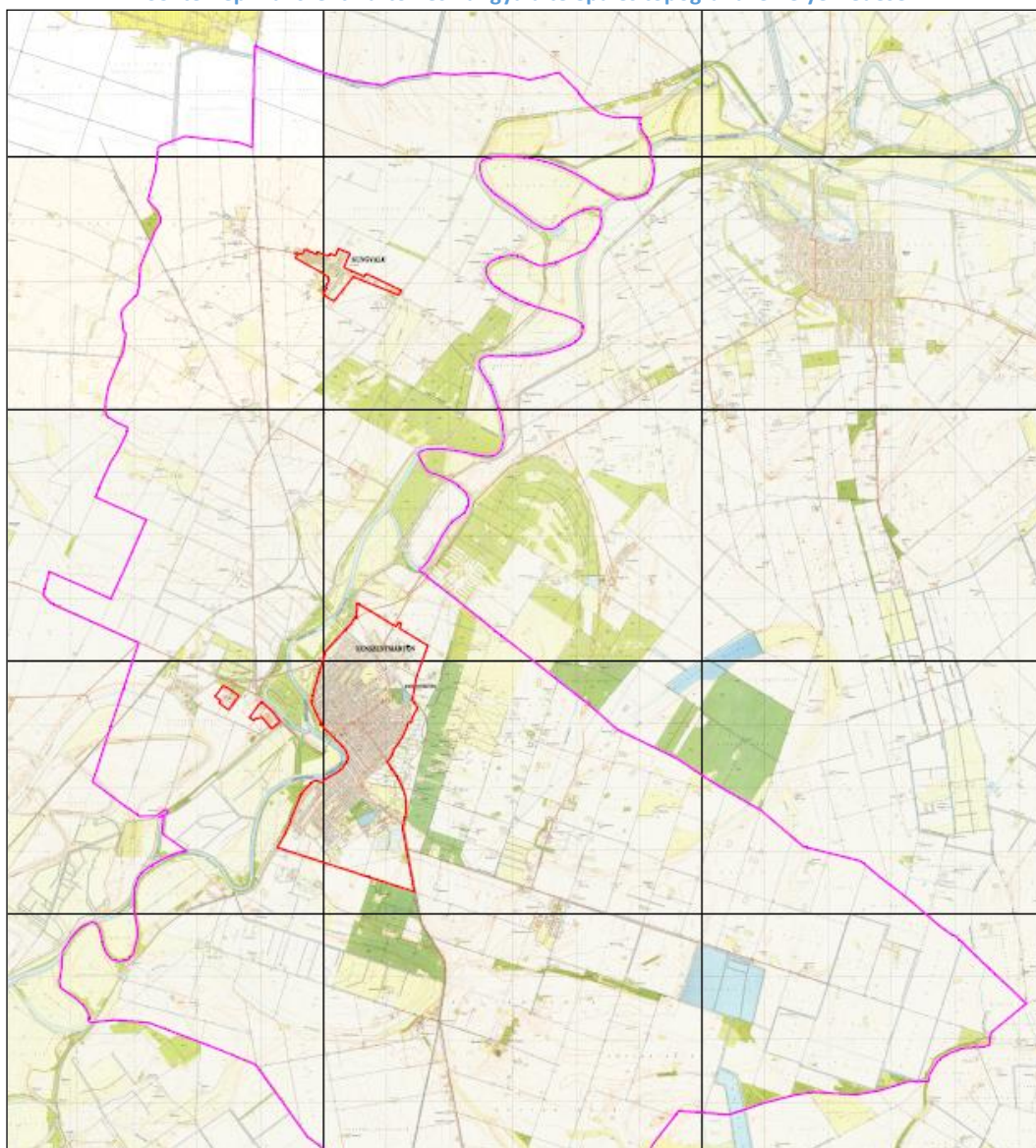
Az elektronikus hírközlési építmények vonatkozásában a 2003. évi C. törvény 94.§. (1) alapján: „a településtervezésénél, rendezésénél utak és közművek építésénél, korszerűsítésénél, egyéb építmények és más létesítmények megvalósításánál, felújításánál – a külön jogszabályban meghatározott módon – biztosítani kell az elektronikus hírközlési építmények elhelyezésének lehetőségét.”

A postai létesítmények vonatkozásában pedig a 2003. évi CI. törvény 40.§. (1) alapján: „a településtervezésénél, rendezésénél utak és közművek építésénél, korszerűsítésénél, egyéb építmények és más létesítmények megvalósításánál, felújításánál – a külön jogszabályban meghatározott módon – biztosítani kell a postai létesítmények elhelyezésének lehetőségét.

1.17. KÖRNYEZETVÉDELEM (ÉS TELEPÜLÉSÜZEMELTETÉS)

Kunszentmárton Magyarország keleti részén, az Alföldön, Jász-Nagykun-Szolnok megyében, a Hármas-Körös bal partján fekszik. Szolnoktól közúton 40 km -re található. A Martfű-Kunszentmárton összekötőút 1998-ban történt megépítése óta lényegesen jobb és időben rövidebb Szolnok megközelíthetősége. Közúti kapcsolatok terén a 44. sz. főközlekedési út igénybevételével Kecskemét, valamint Szarvas, a 45. sz. főközlekedési úttal Szentés, Hódmezővásárhely közúti elérése megoldott. Kunszentmártont érinti a Szolnok – Martfű – Kunszentmárton - Szentés, valamint a Kunszentmárton – Tiszaug - Kecskemét vasútvonala. Kunszentmárton város közigazgatási területéhez tartozik Kungyalu és Istvánháza.

33. térkép: Kunszentmárton és Kungyalu település topográfiai elhelyezkedése



Kunszentmárton a Körösszög kistáján helyezkedik el, Jász-Nagykun-Szolnok és Csongrád megye területén. A kistáj területe 377 km².

A kistáj települései a következők:

- | | |
|--------------------------|------------------------|
| 1. Békésszentandrás | 4. Magyartés (Szentés) |
| 2. Kaján (Szentés) | 5. Nagytőke |
| 3. Kunszentmárton | 6. Öcsöd |

34. térkép: Körösszög kistáj



Domborzati adatok

A kistáj 79,5 és 98,6 m közötti tszf-i magasságú, a Hármas-Körös völgyétől a Maroshordalékkúpsíkság felé enyhén emelkedő, alacsony, ármentes síkság. Vertikálisan igen gyengén tagolt (átlagos relatív relief érték 1,5 m/km²). A felszínt morotvák, elhagyott folyómedrek kusza hálózata tagolja, gyakoriak a 3-4 m magas kunhalmok. A belvízveszélyes, rossz lefolyású alacsony síksági részek helyenként folyóhátakkal elgátoltak. A jelenlegi horizontális szabdaltsága a rekonstruálható „természetes” állapotnak mintegy 40%-a (kb. 1,8 km/km²).

Földtani adottságok

A jelentős mélységben (kb. 4 km) elérhető medencealjazatot metamorfitek és mezozoos képződmények alkotják. Erre nagy tömegű középső- és késő-miocén kőzetek, majd kb. 2 km vastagságban késő-pannon üledékek települtek. Szerkezeti- morfológiai szempontból a kistáj egy fiatal (holocén) süllyedékterületre és egy idősebb, folyószabdalt pleisztocén végi (würm) peremvidékre tagolható. Az elsők a Körös völgy rendszere és fiatalkori öntések találhatók, a D-ebbi peremen a Veker és a Maros régi mederrendszere, ill. ezek feltöltése a jellemző. A felszín közeli iszapos-agyagos üledékeket gyakran vékony infúziós löszköpeny fedi. Homok az egykori folyógátak parti dűnéihez kapcsolódva a felszín kb. 8%-án fordul elő.

Éghajlat

Meleg, száraz kistáj. A napfény tartam évi összege 2000-2020 óra; ebből a nyári évnegyedben 810 óra körüli, a téli évnegyedben mintegy 190 óra napsütés várható.

Az évi középhőmérséklet 10,3-10,5 °C, a nyári félévé 17,5-17,6 °C. Ápr. 1-2. és okt. 20-21. között, azaz évente 199-201 napon át a napi középhőmérséklet magasabb, mint 10 °C. K-en évi 198 nap körül, Ny-on viszont több mint 200 napon át nem kell fagypon alatti hőmérséklettől tartam.

Ez az időszak K-en ápr. 8. és okt. 24-26. közé, Ny-on ápr. 4-6. és okt. 24-26. közé esik. Az évi abszolút hőmérsékleti maximumok és minimumok sokévi átlaga kevéssel 34,0 °C fölötti, ill. -17,0 °C körüli.

DNy-on 520 mm, máshol csak 490-510 mm évi csapadékmennyiség várható. A tenyészidőszakban 290-310 mm esőre számíthatunk (DNy-on a több). A legtöbb, egy nap alatt lehullott csapadék ezen a tájon 108 mm volt (Nagytóke).

Évente 30-32 napon át tartó hóborítottságra számíthatunk, a hótakaró átlagos maximális vastagsága 17 cm. Az ariditási index DNy-on 1,35, máshol 1,40 körüli. A szélirány eloszlása elég egyenletes, kis mértékben az É-i irány emelkedik ki. Az átlagos szélesebség 2,5 és 3 m/s között van. Csak öntözéssel optimális az éghajlat a szántóföldi és a kertészeti kultúrák számára.

Vízrajz

É-on a Hármaskörösre támaszkodik, de a folyónak csak a Szarvastól Ny-ra eső 43 km-es szakasza tartozik a tájhoz (teljes hossza 91 km, 27 537 km²-es vízgyűjtővel, amiből 12 931 km² hazai terület). Tiszai torkolata előtt pár km-re ágazik ki belőle balról a Kurca (37 km, 1266 km²), amely a Vekerérfőcsatorna (36 km, 24 km²) torkolatáig Ny-ról a tájhatáron folyik, 9 km-en át.

A többi vízfolyást a Hármaskörös veszi fel (Szarvasi-Holt-Körös: 28 km, 686 km², Nagyérfőcsatorna: 16,5 km, 30 km² stb.). Igen száraz, gyér lefolyású, erősen vízhiányos terület.

A Hármaskörös vízjárását a kunszentmártoni vízmérce adataival jellemezzük. A Hármaskörös vízjárását a Tisza visszaduzzasztása is befolyásolja. A legnagyobb árvizek általában kora nyáron jelentkeznek, míg a helyi csatornák hóolvadás után áradnak meg. A Kurca öntözési idényben a Hármaskörösből kap 1 m³/s vizet, a többi a beléje folyó csatornákból származik. Az év második felében vízhiányos. Békésszentandrásnál duzzasztó szolgálja a hajózást és a víztározást. A belvízlevezető csatornahálózat hossza kb. 250 km. Állóvizei között első helyen a 13 körösi holtág említhető, 119 ha területtel. Közöttük a békésszentandrás (27 ha) a legnagyobb. 2 tározója közül a békésszentandrás duzzasztó felülete 640 ha. 2 kis természetes tava (4 ha) jelentéktelen. A Hármaskörös vízjárását a kunszentmártoni vízmérce adataival jellemezzük.

17. táblázat: Hármaskörös vízjárását a kunszentmártoni vízmérce adatai

Vízfolyás	Vízmérce	LKV	LNV	KQ	KÖQ	NQ
		cm		m ³ /s		
Hármaskörös	Kunszentmárton	-240	987	7,6	105	1150

A „talajvíz” mélysége általában meghaladja a 4 m-t. Mennyisége csekély. Kémiai jellege főleg kalcium-magnézium-hidrogénkarbonátos, bár pl. Kunszentmárton környékén a nátriumos típus is kiterjedten jelentkezik. Keménysége 15-25 nk° között van, de a települések közelében a 45 nk°-ot is eléri. Szulfáttartalma 60-300 mg/1 között váltakozik, de Békésszentandrás környékén 300 mg/1 fölé emelkedik. A rétegvíz mennyisége nem jelentős. Az artézi kutak mélysége átlagban 260 m alatti, vízhozamuk változatos, de elég sok bővizű kút is van. Békésszentandrásnak 49 °C-os, Kunszentmártonnak 42 °C-os, Öcsödnek 79 °C-os vizet adó fúrása van.

Növényzet

É-on és K-en a Maros-hordalékküpperem és a mentett oldali magasártér természetes vegetációja jórészt eltűnt, helyét intenzív szántók foglalják el. A zonális erdőssztyep-lőszpuszta fajai (vörösszárú pimpó - *Potentilla heptaphylla*, parlagi rózsa - *Kosa gallica*, horgas bogáncs - *Carduus hamulosus*) mezsgyéken, gátakon, kunhalmokon maradtak fenn. Telepített tölgyesek fajszegény sziki erdőssztyep növényzettel (réti őszirózsa - *Aster sedifolius*, bárányüröm - *Artemisia pontica*) a hátság alluviális

határain található (Bábockai-erdő). A Körös hullámterét puhafaligetek, telepített nyárasok, ecsetpázsitos rétek (réti iszalag - *Clematis integrifolia*, fényes borkóró - *Thalictrum lucidum*, gyíkhagyma - *Allium angulosum*), a kubikok-holtágak eutróf hínarasai (rucaöröm - *Salvinia natans* - és súlyom - *Trapa natans*) és mocsári növényzete (virágkáká - *Butomus*, nyílfa - *Sagittaria*) jellemzik.

D-en a holocén öntésterület és a tagolt felszínű óalluviális peremvidék találkozásánál nagy kiterjedésű természetes élőhelymozaik maradt fenn (Tőke-puszta). Itt a szabályozásokig vízjárta, szikesedő laposok ecsetpázsitosai, nádas- harmatkásás mocsarai még nem veszítették el ártéri jellegüket. A magasabb térszinteket cickórós puszták és rétsztyep-vegetáció borítja. Az ártérből kiemelkedő, pleisztocén felszíneken sztyeprétek (magyar szegfű - *Dianthus pontederæ*, lenlevelű zsellérke - *Thesium linophyllum*, ebfojtó müge - *Asperula cynanchica*, koloncos legyezőfű - *Filipendula vulgaris*, hengeres pere peremisz - *Innia germanica*, kunkorgó árvalányhaj - *Stipa capillata*) és vakszikes-ürmös puszták foltok (gyakori a sziki varjúháj - *Sedum caespitosum*) mozaikolnak. A részben ármentes helyzet, a fejlett mikrodomborzat és a fajkészlet ősi szikesedésre utal. Az érhálózat hínárvegetációja fajgazdag (Kurca: fehér tündérrózsa - *Nymphaea alba*, tündérfátyol - *Nymphoides peltata*). Asztatikus vízterek iszapján jellemző a Nanocyperionvegetáció (lányfajok - *Elatine* spp., henye füzény - *Lythrum tribracteatum*, tekert csüdfű - *Astragalus contortuplicatus*).

Gyakori élőhelyek: A1, A3a, B1a, BA, D34, F2, F1b;

közepesen gyakori élőhelyek: A23, A5, B2, B3, B5, B6, F1a, F5, H5a, I1, J4, OC, RA, RB, RC;

ritka élőhelyek: D6, F3, 12, F4, J3, M3, M6, J6, P45.

Fajszám: 600-800; védett fajok száma: 20-40;

özönfajok: zöld juhar (*Acer negundo*) 3, bálványfa (*Ailanthus altissima*) 2, gyalogakác (*Amorpha fruticosa*) 4, selyemkóró (*Asclepias syriaca*) 2, tájidegen őszirózsafajok (*Aster* spp.), 1, amerikai kőrös (*Fraxinus pennsylvanica*) 4, japánkeserűfű-fajok (*Reynoutria* spp.) 2, akác (*Robinia pseudoacacia*) 4, aranyvessző-fajok (*Solidago* spp.) 3. (*Toth Tamas*)

Talajok

A kistáj fiatal és idősebb folyóvízi hordalékok anyagából épül fel, amelyet több helyen infúziós lösz takar. A talajvíz szintje átlagosan 4 m alatt van. A talajtakaró 70%-át az agyagos vályog mechanikai összetételű, gyengén savanyú kémhatású, igen jó termékenységű (int. 110-130) réti csernozjom talajok (39%) és azok mélyben sós változatai alkotják. Hasznosításuk 80-85%-ban szántóként, 5-15%-ban legelőként és 10-5%-ban erdőterületként lehetséges.

A szintén agyagos vályog mechanikai összetételű szikes talajok a terület 13%-án fordulnak elő. A szikes talajféleségek közül a réti szolonyecsek 6%-ot, a sztyepesedő réti szolonyecsek pedig 7%-ot tesznek ki. Hasznosításuk 75 és 30%-ban legelőként és szántóként lehetséges.

A Körös-ártéren képződött, agyagos vályog szemcse-összetételű, gyengén savanyú kémhatású öntés réti talajok 17% területen találhatóak. A 35-50 (int.) földminőségi kategóriába tartoznak, rét-legelőként (50%), szántóként (40%) és ligeterdőként hasznosulhatnak.

1.17.1. Talaj

A termőréteg megmentése érdekében a kiadásra kerülő építési engedélyekben elő kellene írni az építési területekről elszállított humuszos termőréteg termőföldön történő elhelyezését.

Külterületen a mezőgazdasági területek esetében az egyéni gazdaságok fejleszthetőségének szempontjából olyan építési előírások megalkotása a cél, amelyek lehetővé teszik a tanyás gazdaságok létrehozását. Ezzel a termőföldek okszerűbb, környezetkímélőbb és takarékosabb megművelése válhatna lehetővé. A következő táblázat a művelési ágakat szemlélteti:

18. táblázat: Művelési ágak

Művelési ág	Területe ha/m ²
szántó	10002.7261
rét	519.7884
kert	30.7715
gyümölcsös	3.5768
legelő	894.0047
nádas	3.0721
erdő	1051.5473
kivett	1730.9931
halastó	128.9879
Összesen	14365.4679

1.17.2. Felszíni és a felszín alatti vizek

Kunszentmárton vízellátása közüzemi vízműről biztosított, melynek üzemeltetője a Bácsvíz Zrt. A lakosság vezetékes ivóvízzel 95 %-osan ellátott. A települési vízellátó rendszer 80 – 100 mm átmérőjű nyomóvezetésekből áll, melyek anyaga elavultnak mondható, azbesztcement nyomócső. Az ivóvízhálózat hossza 60,5 km, túlnyomórészt körvezetékes kialakítású. A város vízellátó rendszere mennyiségi szempontból biztonságosan kielégíti a távlati vízigényeket.

A tervezett fejlesztések vízellátása a meglévő hálózatról biztosítható. Az ivóvízhálózatra bekötött lakások száma 2013 - ban 3912 lakás volt. A lakosságnak szolgáltatott vezetékes ivóvíz 2013 - ban 270 000 m³volt.

A város számára ezen a területen fontos előrelépés, hogy részt vesz az Észak - Alföldi Operatív Programból támogatott „Tiszazugi Ivóvízminőség-javító projekt” című, KEOP-1.3.0/2F/09-2011-0002 azonosító számú projektben, amely kivitelezése 2015-ben zárult.

A program során regionális vezeték épül ki Csépa és Kunszentmárton között, amely által új csépai kútból kerül az ivóvíz a kunszentmártoni felújított vízműtelepre. A projekt része a településen néhány ac. körvezeték cseréje KPE vezetékre.

Külterületi vízellátás

A Kőröshús Kft. sertéstelepe üzemel a kunygalui területen, az üzemnek saját vízellátó rendszere van.

Az ipari parkban lévő vállalkozások:

- NIEF Plastic Hungary Kft.: műanyag termékek gyártása
- Interplex Hungary Kft.: fém tömegcikk gyártása, fémfeldolgozás

Jelentősebb vállalkozások a kül- és belterületen:

- Kasza és Társa Faipari üzem, a Martfű-Szolnok felé vezető közlekedési út melletti területen.
- AWASSI Zrt (sajtüzem)
- Jász-Sütőház Kft.
- Hód-Tész Szövetkezet ALFÖLDI Gabonaipari Rt. Malomüzeme
- Uniturn Kft.
- Katona Transz

Szennyvízelhelyezés és tisztítás

Kunszentmárton területén a Bácsvíz Zrt. végzi a vízellátási és csatornázási feladatokat.

Kunszentmárton szennyvízgyűjtő hálózatáról a következő adatok állnak rendelkezésre: a szennyvízgerinccsatorna hossza 39 km hosszú, a hálózati szennyvízátelők száma 7 db, a szennyvízcsatornával ellátott lakások száma 2935 db lakás, ami 6244 fős ellátottságot jelent, aminek értelmében a lakosság ellátottsága 74%

A szennyvíztisztítási technológia megnevezése:

- mechanikai,
- eleveniszapos,
- mély légbefúvósos,
- nitrifikációs és denitrifikációs teljes biológiai tisztítás,
- vegyszeres foszfor-eltávolítás, a tisztított szennyvíz fertőtlenítése.

A tisztított szennyvizet - melynek minősége az előírt határértékek alatti - a Nagyéri-főcsatornába vezetik. Ennek befogadója a Hármas-Körös. A Nagyéri-főcsatornába történő bevezetés típusa: felszíni mederbe való bevezetés. A tisztított szennyvíznek a Nagyéri-főcsatornára gyakorolt hatása „elhanyagolhatóként” lett jelölve a Vízyűjtőgazdálkodási Tervben.

Az elősűrített fölösiszapot iszapszikkasztó ágyakon víztelenítik, majd stabilizálás után szántóföldi kihelyezésre kerül.

Vízrendezés, vízhasznosítás

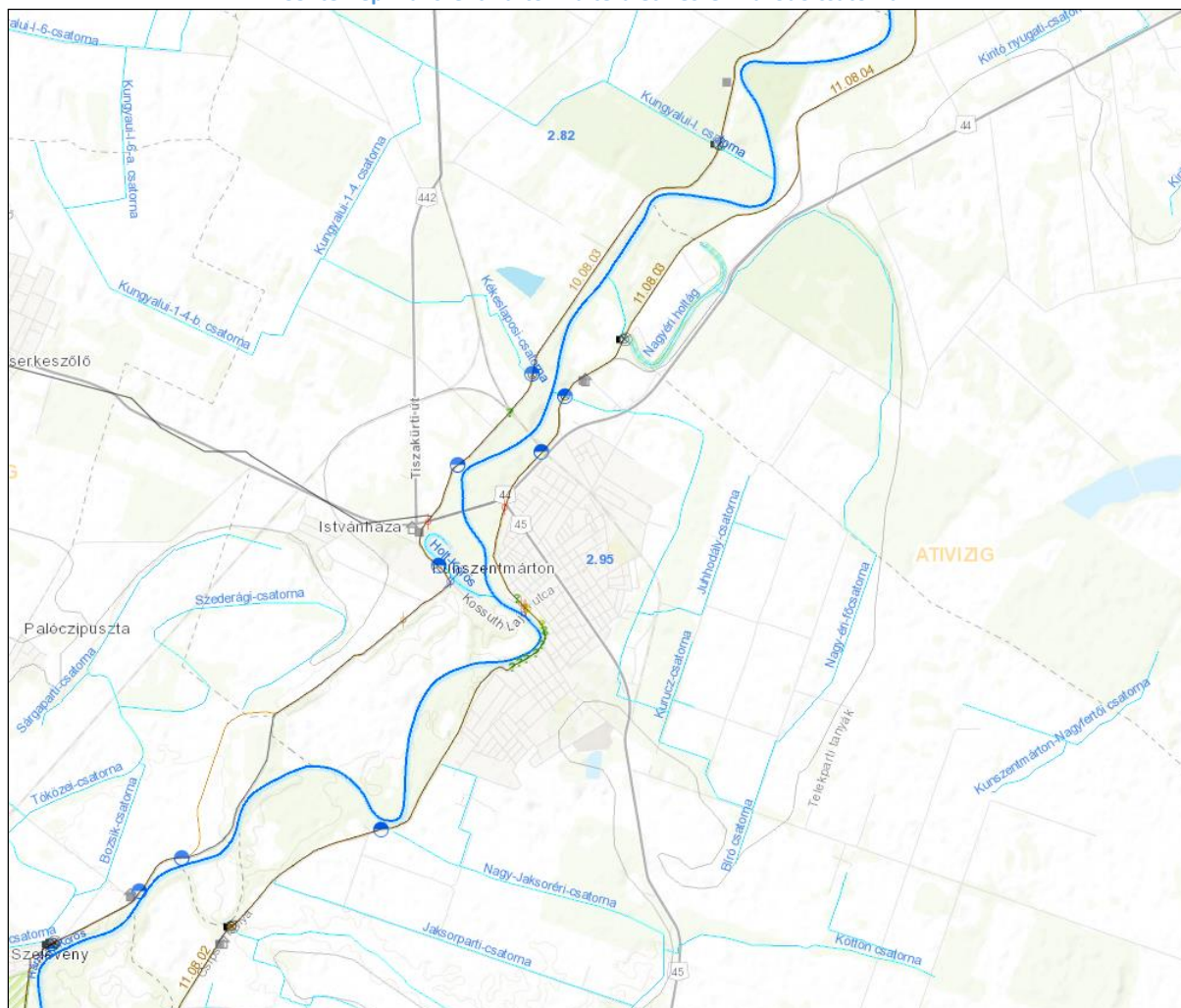
Belterületi vízrendezés

A településen általában szikkasztó rendszerű csapadékvíz elvezető árkok találhatóak. Ez alól kivétel a Kossuth Lajos utcai beton 600 mm átmérőjű, zárt rendszerű csapadékvíz elvezető csatorna, melynek befogadója a Nagyéri-csatorna, ill. az Erdőtéri nyíltfelszínű burkolt árok, amely a Körös folyóba vezeti le a csapadékot. A belterületi vízvezető rendszerek önkormányzati tulajdonban és kezelésben vannak.

Külterületi vízrendezés, vízhasznosítás

Kunszentmárton közigazgatási területe a Szentés és környéke Vízgazdálkodási Társulat (Körös folyó bal part) és a Mezőtúri Vízgazdálkodási Társulat (Körös folyó jobb part) érdekeltégi területén fekszik.

35. térkép: Kunszentmárton külterületi részén húzódnó csatornák



Forrás: <http://geoportal.vizugy.hu/belviz/index.html>

27/2004. (XII. 25.) KvVM rendelet a felszín alatti víz állapota szempontjából érzékeny területeken levő települések besorolásáról jogszabály szerint: **Kunszentmárton az érzékeny felszín alatti vízminőség védelmi területen lévő települések közé tartozik.**

A kockázatos anyagok elhelyezése, felszín alatti vízbe történő közvetlen vagy közvetett bevezetése engedély köteles tevékenység, mely csak az illetékes környezetvédelmi felügyelőség által kiadott engedély, illetve a felügyelőség szakhatósági állásfoglalásával más hatóság által kiadott engedély alapján történhet.

Fontos talaj és a felszín- és felszín alatti vizek védelmével kapcsolatos hatályos jogszabályok betartása ill. betartatása!

Élővíz folyásba, kutakba, csapadék csatornába hulladékot és szennyvizet bevezetni tilos!

Vízgyűjtő gazdálkodás

Magyarország Vízyűjtő-gazdálkodási Terve a 1042/2012. (II. 23.) Korm. határozat mellékleteként jelent meg. Ezen anyagban az ország négy vízgyűjtőre és 42 tervezési alegységre lett felosztva, melyen belül Besenyszög közigazgatási területe, az 2-9 számú Hevesi-sík vízgyűjtőgazdálkodási tervezési alegységre esik.

A vízgyűjtő gazdálkodási terv célkitűzései és intézkedési tervei a következők:

1. Szennyvíztisztító telepek építése és korszerűsítése
2. Mezőgazdasági eredetű tápanyagszennyezés csökkentése
3. Mezőgazdasági eredetű peszticid szennyezés csökkentése
4. Bekövetkezett szennyezések csökkentése, felszámolása, beleértve a felhagyott szennyezett területek kármentesítését
5. Hosszirányú átjárhatóság helyreállítása, a duzzasztás és a vízszintszabályozás hatásának csökkentése
6. Hidromorfológiai viszonyok javítása a hosszirányú átjárhatóságon kívül (vízfolyások és állóvizek morfológiai szabályozottságának csökkentése)
7. A vízjárési viszonyok javítása illetve vízkivételek, más víztestre történő átvezetések ökológiai hatásainak csökkentése
8. A víz hatékony felhasználását elősegítő műszaki intézkedések, az öntözés, az ipar, az energiatermelés és a háztartás területén
9. Vízár politikai intézkedések a költségmegtérülés alkalmazása érdekében a lakossági vízi szolgáltatás területén
10. Vízár politikai intézkedések a költségmegtérülés alkalmazása érdekében az ipari vízi szolgáltatás területén
11. Vízár politikai intézkedések a költségmegtérülés alkalmazása érdekében a mezőgazdasági vízi szolgáltatás területén
12. Mezőgazdasági tanácsadás vízvédelmi szemponttal kiegészített rendszere
13. Ivóvízbázisok védelmét szolgáló intézkedések (védőterületek, pufferzónák)
14. Kutatás, tudásbázis fejlesztés a bizonytalanság csökkentése érdekében
15. Elsőbbségi veszélyes anyagok kibocsátásának megszüntetése és elsőbbségi anyagok kibocsátásának csökkentése
16. Ipari szennyvíztisztítók korszerűsítése, bővítése
17. Talajerózióból és/vagy felszíni lefolyásból származó hordalék- és szennyezőanyag terhelés csökkentése
18. Inváziós, tájidegen fajok és betegségek terjedésének megelőzése és szabályozása
19. A rekreáció (beleértve a horgászatot is) káros hatásainak megelőzése és szabályozás
20. A halászat és egyéb olyan tevékenységek káros hatásainak megelőzése és szabályozása, amelyek állatok és növények eltávolításával járnak
21. Településekről, épített infrastruktúrából és közlekedésből származó szennyezések megelőzése és szabályozása
22. Erdészeti tevékenységből származó szennyezés megelőzése vagy ellenőrzése
23. A természetes vízviszatartást elősegítő intézkedések
26. Halgazdasági hasznosítás káros hatásainak megelőzése és szabályozása
27. Termálvizek kezelése a vízfolyásokba történő bevezetés előtt
28. Hűtővizek felszíni vízbe történő bevezetésének szabályozása
29. Mezőgazdasági telepekről (állattartásból) származó terhelés csökkentése
30. Hordalék- és tápanyag-visszatartás felszíni befogadókba történő bevezetés előtt
31. Beszivárogtatás, visszasajtolás korszerűsítése, szabályozása
32. Nem vízigények kielégítését szolgáló felszín alatti vízfelvonások szabályozása, a hatások enyhítése
33. Károsodott vízi és vizes és szárazföldi élőhelyek védelme a vízjárást befolyásoló hatásokkal szemben, az egyéb intézkedéseken felül
34. Károsodott vízi és vizes és szárazföldi élőhelyek védelme vízminőségi hatásokkal szemben, az egyéb intézkedéseken felül
35. Fürdőhelyek védelmét biztosító speciális intézkedések
36. Szakszerűtlenül kiképzett kutak ellenőrzése, rekonstrukciója, felszámolása
37. Balesetből származó szennyezések megelőzése.

1.17.3. Levegőtisztaság és védelme

Imissziós méréseket Kunszentmártonban nem végeztek, levegőtisztaság-védelmi panaszok nem jelentkeztek. Jelentős légszennyező anyag kibocsátás, illetve olyan telephely, amely ilyen kibocsátana, nincs a városban.

- Egyéb külön levegőtisztaság védelmi intézkedések nem szükségesek.

Az országos közúthálózat részeként az alábbi utak érintik a várost:

- A **44. sz. főút** a belterület északi határán kívül halad nyugatról a keleti irányba. A várost közvetlenül nem érinti. Itt, a város északi szélén kívül ágazik el belőle a **45. sz. főút**, amely keresztül szeli a belterületet Észak – Dél irányba.
- A **45. számú főút** belterületi szakasza.
- A **44301. számú vasútállomáshoz vezető út** a 45. sz. főútból ágazik el jelentéktelen forgalommal.
- A **442. számú II. rendű országos főút** Martfű – Kunszentmárton szakasza.

Ipari tevékenységből nem származik levegőtisztaság-védelmi jogszabály által előírt határértéket meghaladó káros légszennyező anyag kibocsátás.

A légszennyezettségi agglomerációk és zónák kijelöléséről szóló 4/2002. (X.7.) KvVM rendelet 1. számú rendelete alapján a légszennyezettség tekintetében **Kunszentmárton** az alábbi kategóriába tartozik:

19. táblázat: Légszennyezettségi besorolás

Zónacsoport a szennyező anyagok szerint						
	Kén-dioxid	Nitrogén-dioxid	Szén-monoxid	PM ₁₀	Benzol	
10. Az ország többi területe,	F	F	F	E	F	PM10 benz(a)-pirén (BaP)
	Talajközeli ózon	PM ₁₀ Arzén (As)	PM ₁₀ Kadmium (Cd)	PM ₁₀ Nikkel (Ni)	PM ₁₀ Ólom (Pb)	
	O-I	F	F	F	F	D

A levegőterheltségi szint határértékeiről és a helyhez kötött légszennyező pontforrások kibocsátási határértékeiről szóló 4/2011. (I.14.) VM rendelet 5. sz. melléklete a zónabesorolásokat az alábbiak szerint értelmezi:

A levegőtisztaság-védelmi szempontból meg kell említeni azokat a mezőgazdasági telepeket ill. vállalkozásokat, amelyek por emissziót (gabona szárítók), ill. bűzhatást (intenzív állattartás) okoztak ill. okoznak.

A települési környezetvédelmi rendelet szabályozza a belterületi állattartást építési övezetenként, meghatározva a létszámkorlátokat és a védőtávolságokat.

A levegő védelmével kapcsolatos jogszabályok előírásait be kell tartani ill. tartatni!

1.17.4. Zaj- és rezgésterhelés

Települési zajforrások:

- Közlekedés,
- Ipar,
- Kereskedelem,
- Szórakozás,
- Építkezés,
- Háztartási tevékenység.

A vendéglátó-ipari létesítmények megfelelően helyezkednek el a településen, az általuk kibocsátott zaj nem zavarja a lakosság nyugalmát, amelyet az engedélyezett nyitva tartáson keresztül szabályozott a

város képviselő-testülete. A kiskereskedelmi egységek száma és nagyságrendje szintén nem veszélyezteti a zaj-, rezgés-és légszennyezettségi értékeket. A lakosság által ilyen jellegű számottevő környezeti hatásokkal nem kell számolni.

A forgalomból származó zajterhelést a MÁV 130-as számú (Szolnok–Hódmezővásárhely–Makó), illetve a 146-os számú (Kecskemét-Kunszentmárton) vonalai okoznak. A város közúti közlekedésből származó zajterhelést a 44-es és a 45-ös, illetve a 442-es főutak okoznak, a lakosokat elsősorban a 45. számú főúton jelentősen megnövekedett teherforgalom miatti zaj- és rezgésterhelés zavarja.

Az emberek kevésbé érzik zavarónak a vasúti zajt. Különösen az éjszakai vasúti forgalom okoz meglepően csekély problémát. A személyvonatok zaját -magasabb frekvenciájuk miatt- zavaróbbnak érzik az emberek, mint a megrakott tehervonatokét.

A Környezetvédelmi Felügyelőség nyilvántartásában zajkibocsátási határértéket meghaladóan működő lakóterületbe ékelődött, vagy lakóterülettel határos két üzem szerepel: Kasza és Társa Faipari Kft., illetve a kunszentmártoni tejüzem. Mindkét esetben megoldották a zajcsökkentést. Kunszentmártonban határértéket meghaladó kibocsátás miatt zajbírság nem került kiszabásra, zajtérkép nem készült (Forrás: KUNSZENTMÁRTON VÁROS INTEGRÁLT TELEPÜLÉSFEJLESZTÉSI STRATÉGIÁJA).

A zajhatástól védendő az emberi tartózkodásra szolgáló épületek, közterületek. A rendezési terv készítése során fontos szempont, a területi funkciók, telepítések olyan meghatározása, hogy a megengedett határérték feletti zajterhelés ne keletkezzen.

A zaj- és rezgés védelemmel kapcsolatos jogszabályok előírásait be kell tartani ill. tartatni!

1.17.5. Sugárzás védelem

Kunszentmártonban a villamos energiát az E.ON Energiaszolgáltató Kft. biztosítja. A közigazgatási területen a közvetlen villamos energia ellátást 22 kV-os villamos légvezeték hálózat biztosítja.

A közigazgatási területen a transzformátor állomások ellátására 22 kV-os, a közvilágítási, a lakossági, a közületi fogyasztás biztosításához 1 kV-os hálózatot építettek ki.

A településre a T-Com optikai gerinckábele érkezik Szolnok és Szentes irányából is. A településről élnék a Szelevény irányában élő települések is.

A helyi hálózat központja az T-Com Kunszentmártoni telefonközpontja a Kölcsey u. 5 szám alatt található a Posta területén. A helyi telefonellátó hálózat a jelenlegi és jövőbeni igényeket kielégíti.

A település közigazgatási területén belül adótorony a Hrsz:2407/1 területén a Pannon Gsm Zrt üzemeltetésében, a Hrsz:1458/1 területén a T-Com üzemeltetésében és a Hrsz: 2043 a T-Com tornya található.

A közigazgatási területen Szentes-Martfű, illetve Kunszentmárton-Martfű irányban mikrohullámú magassági korlátozással járó sáv üzemel. Ezek védőtávolsága 50-50, illetve 20-20 méter.

A légkörben található sugárzó anyagok terjedésének mérésére épült ki hazánkban az országos sugárzásfigyelő rendszer, melynek legfontosabb eleme a több mint 130 mérőállomásból álló hálózat. Ezek a műszerek folyamatosan mérik a szabadtéri sugárzás, az óránkénti dózis, azaz a dózisteljesítmény értékét. A dózisteljesítmény mértékegysége a nanosievert/óra (nSv/h). A természetes háttérsugárzás mértéke Magyarországon 50 - 180 nSv/óra körül ingadozik. A mérőállomásokról beérkező jeleket folyamatosan figyelik. **A figyelmeztető szint 250 nSv/óra.** Ez a szint a valós veszélyt jelentő szint töredéke, nem jelenti azt, hogy az állomás közelében lévők veszélyben lennének, csak a szakembereket figyelmezteti a kivizsgálás megkezdésére. A 250 nSv/óra alatti háttérsugárzás természetes és semmiféle veszélyt nem jelent.

Kunszentmártonban nincs háttérsugárzást mérő berendezés, a legközelebbi Kisújszálláson és Szolnokon található.

A katasztrófavédelem honlapján az aktuális adatsorok mindenki számára elérhetőek és megtekinthetőek (www.katasztrofavedelem.hu/index2.php?pageid=monitor_nbiek_terkep).

1.17.6. Hulladékkezelés

Kunszentmárton hulladékgazdálkodásra vonatkozó helyi önkormányzati rendelettel rendelkezik.

A kommunális hulladékok gyűjtését és szállítását az Inno-Szolnok Kft. végzi. A kommunális hulladék végső ártalmatlanítása a Tiszazugi Regionális Hulladékkezelő Központban valósul meg.

A lakosság a keletkező hulladékot 120 l-es hulladékgyűjtő-edényzetben tárolja. A hulladékok elszállítása heti rendszerességgel napokon történik, míg lomtalanítás évente két alkalommal történik. Az Országos Hulladékgazdálkodási Ügynökség 2014. évi Iparfejlesztési Pályázatán az Inno-Szolnok Kft. által megnyert gyűjtő jármű lehetővé teszi a házhoz menő szelektív hulladékgyűjtés bevezetését, a csomagolási hulladékok hatékonyabb begyűjtését.

A gyűjtőszigetek elhelyezése a főbb csomópontokon történt, ahol a boltok és egyéb intézmények látogatottsága jelentős mértékű. A négy hulladékfrakció (műanyag, két fajta üveg és papír) elhelyezésére alkalmas 11 db gyűjtőszigetet a következő utcákban találhatók.

20. táblázat: Hulladékgyűjtő szigetek a településen

sorsz.	hulladékgyűjtő szigetek pontos helye	hrsz.
1	Juhász Gy. u. 1/b szám előtti közterületen	1025/20
2	Széchenyi lakótelepen, Vásártér utca 10. szám előtt	1165/40
3	Széchenyi lakótelepen, Coop bolt előtt	1165/40
4	Bémer László u. 1. szám előtti közterületen	1361
5	Szent Imre herceg u. 63. előtti, Szirom J. u. felőli beépítetlen területen	645/1
6	Alkotmány utca, városi piac nagykapuja előtti közterületen	2036
7	Köttön u/Munkácsy u. sarok; Köttön u. 26. szám előtti közterületen	3449
8	Csongrádi úton, a Kunság ABC (Csongrádi u. 13. sz.) előtti közterületen	3102/7
9	Csongrádi út végénél (buszforduló)	3102/7
10	Hunyadi u. 36. szám előtti közterületen	3611
11	Erdőtér utca 471/5 hrsz. alatti ingatlan előtti közterületen	471/3

A gyűjtő konténerek űrtartalma 1.100 literes. A szigetekken lévő edényzeteket telítődésnek megfelelően ürítik. A pontos elhelyezkedésüket a Kö jelű helyszínrajz szemlélteti.

A termelésből származó **veszélyes hulladékok** kezeléséről és ártalmatlanításáról a termelő köteles gondoskodni.

A helyi jogalkotásnál a közösségi hulladékgazdálkodási politikának a magyar jogi szabályozásba beépült alapelveit kell követni, melyek a következők:

- megelőzés elve,
- elővigyázatosság elve,
- megosztott felelősség elve,
- szennyező fizet elve,
- közelség elve,

valamint a közösségi környezetvédelmi szabályozásának megfelelően harmonizált hazai jogszabályok követelményeit szükséges figyelembe venni.

A rekultivált települési szilárd hulladéklerakó a 2450/5 hrsz.-ú területen található, melynek tulajdonosa Kunszentmárton Város Önkormányzata, üzemeltetője Kunszentmárton Városgondnoksága, akik a rekultivált hulladéklerakó utógondozását végzik.

Jelenleg a települési hulladék elhelyezése a szelevényi regionális hulladéklerakóba történik, mely részben Önkormányzati tulajdon, a hulladékok elszállítását a koncessziós szerződés szerinti hulladékgazdálkodási közszolgáltató végzi.

36. térkép: Rekultivált hulladéklerakó területe



A hulladékokkal és a hulladékgazdálkodással összefüggő törvények és a hozzá kapcsolódó rendeletek betartása ill. betartatása fontos feladat!

1.17.7. Vizuális környezetterhelés

A vizuális környezetterhelés témakörében a fényszennyezettség, valamint az illegális hulladéklerakás kerül kifejtésre. Ma már egyre több információnk van arra vonatkozóan, hogy a fényszennyezés érzékenyen érinti a természeti környezetet, az élővilág jelentős részét, az éjszakai tájképet, ráadásul egészségügyi kockázatot is jelent.

A vizuális környezetterhelés Kunszentmártonban nem jellemző, leginkább a különböző méretű és stílusú reklámtáblák okozzák. A település arculatát adó városmagban és a kaputérségben minél figyelemfelkeltőbb formában próbálják az érdeklődést elérni a reklámtábla kihelyezői, amely időnként komoly ellentmondásban van a település táji-, épített adottságaival. Az országos településrendezési és építési követelményekről szóló 253/1997. (XII. 20.) Korm. rendelet (OTÉK) módosítása (211/2012. [VII. 30.] Korm. rendelet) definiálta a fényszennyezés fogalmát, valamint megalkotta a fényszennyezés kivédésére szolgáló építési szabályrendszert. Az élhetőbb és egészségesebb környezet megteremtése érdekében a város tervezi a fényszennyező források felmérését, és azok, az új szabályozásnak megfelelő, korszerűbb és hatékonyabb eszközökkel való kiváltását, egyúttal a fényszennyezés kiváltó okait is megszüntetve.

A vizuális környezetterhelés másik formája is sajnos jelen van a településen főként a szegregált területeken: a szemét megjelenik több helyen, sajnos hiába a szervezett hulladékgyűjtés. Két külszíni bánya működik a város közigazgatási területén belül, mely vizuális környezetterhelést okoz. A településen elhelyezhető reklámokról a településképi rendelet rendelkezik.

1.17.8. Árvízvédelem

A Kunszentmártoni magaspart a Hármas - Körös jobb part 16+329 - 16+890 tkm között található Kunszentmárton város közigazgatási területén, a 2.82 - es Fegyvernek - Mesterszállási öblözet egy részét mentesíti az árvizektől. A magasparti védmű védelme mögött több ipari létesítmény és lakóingatlan mellett értékes mezőgazdasági területek találhatóak. A 2006. évi Hármas - Körösi árvíz során bebizonyosodott, hogy a magaspart árvízi biztonsága kimerült. A védekezés során 570 fm hosszban nyúlgát került kiépítésre 120 - 140 cm magasságban. A védekezést tovább nehezítette a magasparton térszint alatt átvezetett, legtöbb esetben nem ismert közmű és egyéb keresztezések okozta vízáttörések problémái. Az itt élők és az ipari üzemek árvízbiztonságát, illetve a magaspart által mentesített öblözet árvízvédelmét megnyugtatóan csak egy új, végleges árvízvédelmi mű kiépítése biztosíthatja, amely magassága a vonatkozó jogszabályban meghatározott MÁSZ+1 m-es magasságú kell legyen, ezért a 2006. évi nagy árvízét követően kiépült a Körös- parti sétány.

1.17.9. Fennálló környezetvédelmi konfliktusok, problémák

Kunszentmártonban fennálló környezetvédelmi konfliktusok:

- csatornabekötés nélküli helytelen szennyvízelhelyezésből (lakossági szinten) eredő környezetterhelés;
- külterületi részeken is megjelenő a belvíz;
- illegális hulladéklerakás
- közlekedési utak forgalomnövekedéséből származó zaj- és légszennyezés;
- a rendkívül erősen allergizáló pollent termelő parlagfű mértéktelen elszaporodása nem jellemző, de nagyon sok allergén fajta található a településen.

1.17.10. Természetvédelem

Természetvédelmi területek Kunszentmárton külterületét két természetvédelmi igazgatóság is felügyeli.

Különleges tájhasználatú területek a jelenleg az országos jelen tőtségű védett természeti területek. Ide tartozik Kunszentmárton külterületén a Hármas-Körös folyó és hullámtere, a hozzá kapcsolódó ártéri rét és az általa körbezárt természetközeli-és ültetett erdőterület, mely a Körös-Maros Nemzeti Park Igazgatóságának felügyelete és természetvédelmi kezelése alá tartozik.

Az utóbbi természetvédelmi park létrehozásának célja a Körösök és a Maros vízrendszerén kialakult jellegzetes tájszerkezet természetes és természetközeli erdők, árterek, időszakosan vízborított területek, holtágak, mocsarak növénytakarásainak és állatvilágának megőrzése, és a vonuló állatok, madarak védelmének biztosítása.

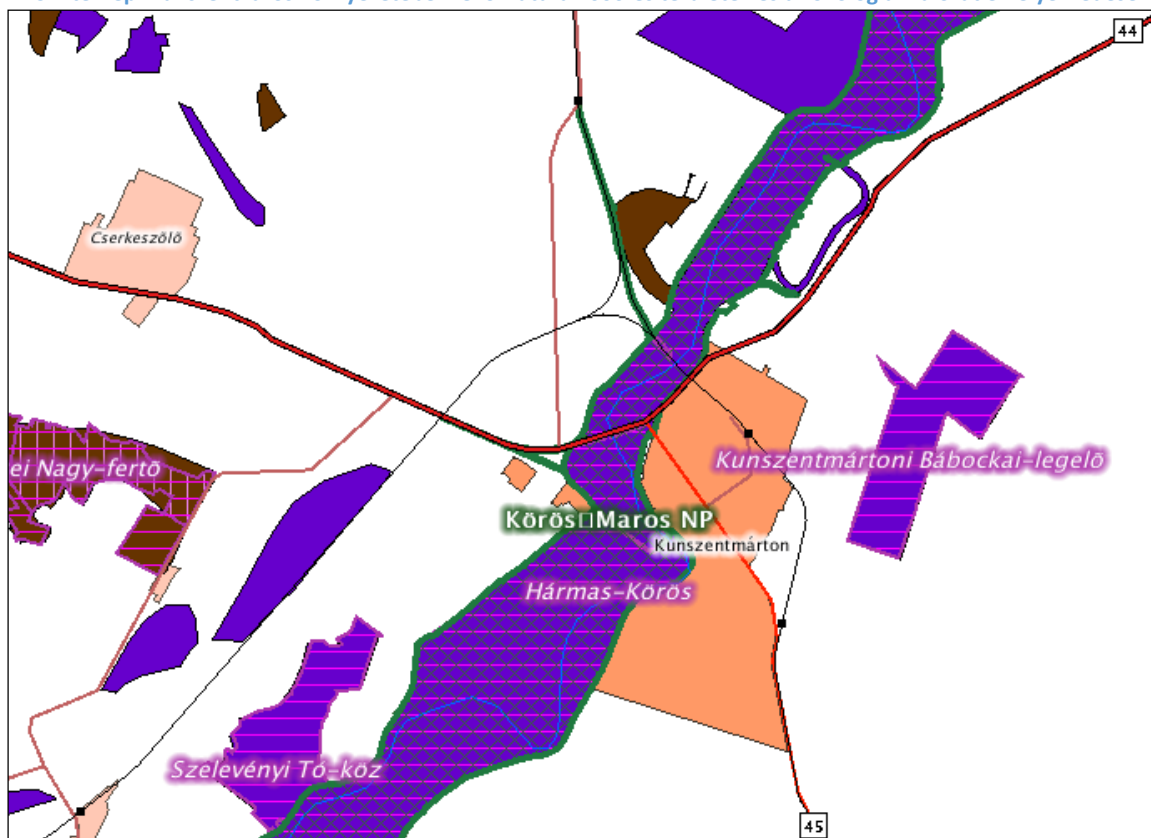
Kunszentmárton közigazgatási határában az alábbi helyrajzi számú területek tartoznak a Körös –Maros Nemzeti Parkterületéhez 0292, 0293, 0294/1-2, 95, 0296, 0297, 0342/2-10, 0325, 0326, 0327, 0351 – 0365, 0367 –0372, 0382, 0379, 0426, 0427, 0428, 0429/2-7, 0430, 0575, 0576/1-2, 0577, 0578, 0579/1-2, 0580, 0581, 0582, 0583, 0584/1-2, 0585 –0593, 0594/3, 0594/4-5, 0595, 0628, 0629/1-2, 0630, 0631, 0632, 0636, 0637, 0638, 0639/1-2, 0659 –0664, 0668, 0669, 0670/1-2, 0671, 0594/2,.

A Hortobágyi Nemzeti Park Igazgatósága mint területileg illetékes természetvédelmi hatóság és táj-és természetvédelmi kezelő. Feladata az európai közösségi jelentőségű természetvédelmi rendeltetésű területekről szóló 275/2004. (X. 8.) Korm. rendelet alapján az Európai Közösségek Natura 2000

hálózatába tartozó, a (kihirdetett, illetve kijelölt területeken előforduló), közösségi jelentőségű, valamint kiemelt jelentőségű közösségi élőhelytípusok, és az ott élő állatok és növények élőhelyének megóvása, a biológiai sokféleség fenntartásához a biodiverzitás megőrzéséhez szükséges szabályok, megállapítása, betartatása a város közigazgatási területén.

Ennek megfelelően kiemelt jelentőségű természetmegőrzési területek HUN20152 számon nyilvántartott és a Kunszentmárton-Öcsöd Bábockai legelőnevet viselő európai közösségi jelentőségű területek az alábbiak: 044/11, 044/12, 044/13, 044/15, 044/16, 044/18, 044/2, 044/22, 044/4, 044/41, 044/42, 044/43, 044/44, 044/45, 045, 046, 047, 048/2, 048/3, 048/4, 048/5, 048/6, 048/7 helyrajzi számon nyilvántartott területek.

37. térkép: Kunszentváros környezetében lévő Natura 2000-es területek és az ökológiai hálózat elhelyezkedése



1.17.11. Megújuló energiaforrások alkalmazása, környezettudatos energiagazdálkodás, egyedi közműpótlók

Az önkormányzati energia-költségek és károsanyag-kibocsátás csökkentésének csak az egyik lehetséges módja a megújuló energiaforrások alkalmazása. Ezen energiaforrások is csak akkor jelentenek igazán nagy megtakarítást, ha korszerű, kis energia-igényű épületekben vannak felhasználva, ezért célszerű az épületek komplex energetikai felújítását elvégezni. Az Önkormányzat céljai között szerepel, hogy pályázati- vagy egyéb forrásból energetikailag is felújítsa az önkormányzat épületeit. Ilyen beruházás alapján valósult meg pld. a Széchenyi lakótelepi iskola épületén az utólagos homlokzati hőszigetelés és fűtéskorszerűsítés mellett, a napelemek felszerelése.

1.18. KATASZTRÓFAVÉDELEM

1.18.6. Építésföldtani korlátok

1.18.1.1. Alábányászott területek, barlangok és pincék területei

Alábányászott területek, barlangok és pincék a településen nincsenek.

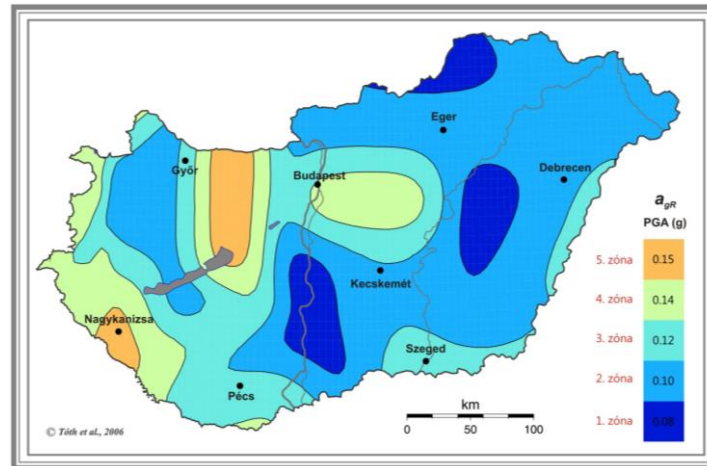
1.18.1.2. Csúszás-, süllyedésveszélyes területek

Csúszás-, süllyedésveszélyes területek a településen nincsenek.

1.18.1.3. Földrengés veszélyeztetett területek

Földrengés veszélyeztetett területek a településen nincsenek. A város közigazgatási területén belül nincs földrengés által veszélyeztetett terület. A várost és környékét ritkán érik földrengések. Az ország szeizmikus veszélyeztetettségi zónáiból, a település közvetlen környezete a 2-3. zónához tartozik.

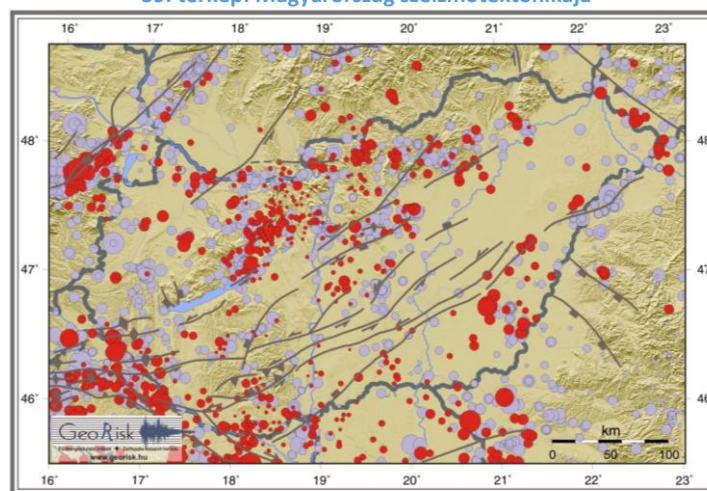
38. térkép: Magyarország szeizmikus zónatérképe



Forrás: GeoRisk Földrengés Mérnöki Iroda

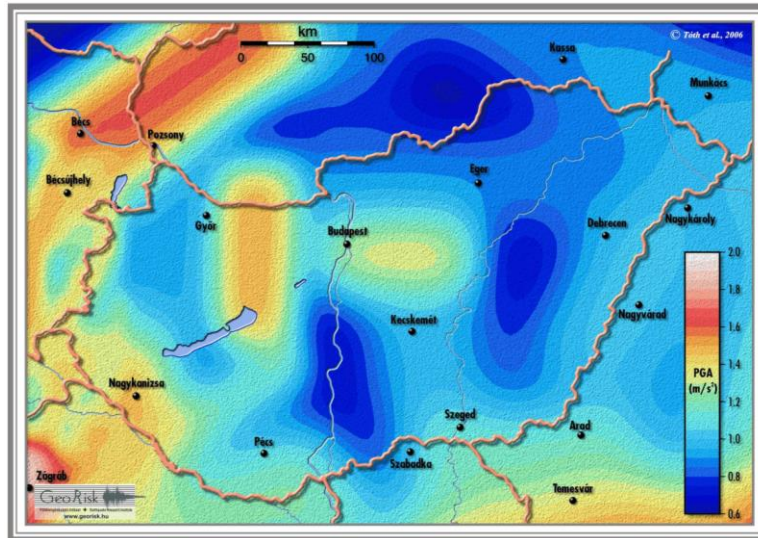
A történelmi és a jelen korokban feljegyzett szeizmológiai események által kismértékben érintett területen fekszik Kunszentmárton városa.

39. térkép: Magyarország szeizmotektonikája



Forrás: GeoRisk Földrengés Mérnöki Iroda

40. térkép: Magyarország földrengélyveszélyzettsége



Forrás: GeoRisk Földrengés Mérnöki Iroda

1.18.7. Vízrajzi veszélyzettség

1.18.2.1. Árvízveszélyes területek

Kunszentmárton városnak az ATIVIZIG működési területére eső területe a 2.95 számú Körös-Tisza-Maros-közi ártéri öblözetben helyezkedik el, melyhez az alábbi védvonalak tartoznak:

- ATIVIZIG vagyonkezelésű, 11.08. számú Hármas - Körös bal parti árvízvédelmi szakasz 11+249 - 22+778 tkm szelvények közötti része, továbbá
- nem ATIVIZIG vagyonkezelésű az öblözet lokalizálását szolgáló 2.95.03. számú Csengedi Holt - Körös töltés 441 m, valamint a 2.95.04. számú Szentés - Kunszentmárton másodrendű védvonal 8161 m hosszú szakasza.

A Hármas-Körös bal parti hullámtere a folyó partéle és az árvízvédelmi töltés között. A Hármas-Körös folyó 13,00 – 33,00 fkm közötti szelvénye a Körös-vidéki Környezetvédelmi és Vízügyi Igazgatóság (Gyula), a jobb parti hullámtér és a védtöltés a Közép-Tisza-vidéki Vízügyi Igazgatóság (Szolnok) kezelésébe tartozik.

A település igazgatási területéhez tartozó Hármas – Körös szakaszon 5 db partvédőmű található, amelyen a KÖVIZIG a település építési rendje szempontjából jelentősebb beavatkozásokat nem tervez. A város közigazgatási területén belül található a kunszentmártoni holtágnak a városhoz tartozó töltésszakasza, mely töltés a körösi átmetszések előtt elsőrendű védtöltés volt, jelenleg lokalizációs töltésként funkcionál.

A folyó kezelője a Körös-vidéki Vízügyi Igazgatóság, a bal parti hullámtér és az árvízvédelmi töltés valamint a település bal parti része az Alsó-Tisza-vidéki Vízügyi Igazgatóság illetékességébe tartozik.

A KÖTIVIZIG működési területének határa a Hármas-Körös középvízi meder jobb partjától 10 m-re, azzal párhuzamosan húzódik. Ezért a folyó, a bal parti hullámtér és árvízvédelmi töltés, valamint a település bal parti része a Körös-Vidéki Vízügyi Igazgatóság illetékességi körébe tartozik.

A Hármas-Körös jobb parti töltése a Tiszaugyi torkolattól a Szolnok-Szentési vasútvonal keresztezése közötti szakasza (0+000 – 18+728 tkm) a 2.86 Köröszugi ártéri öblözetet védi az árvizek ellen. Kunszentmárton településnek a folyó jobb partjára eső része ezen öblözetbe tartozik (kivéve Kungyalut), amelynek nagy része árvízről veszélyeztetett.

A jobb parti árvízvédelmi töltés a 10.05 Kunszentmárton-Nagyrévi árvízvédelmi szakasz részét képezi. Kunszentmárton város a Hármas-Körös jobb partján terül el, közigazgatásilag a Hármas-Körös jobb parti árvízvédelmi vonallal a 14+000 - 24+700 tkm szelvények közötti szakaszon érintkezik.

Árvízvédelmi szempontból a 2.86. számú Cibakháza-Köröszugi ártéri öblözetbe, a 10.05. számú Nagyrev - Kunszentmártoni árvízvédelmi szakaszhoz tartozik.

A településre jellemző vízállás adatokat a KÖTIVIZIG kezelésében lévő kunszentmártoni vízmércére vonatkoztatva adják meg (a vízmérce a 44. sz. út közúti hídjánál, a jobb parton van).

Hármas-Körös (21,20 fkm) „0” = 76,13 mBf.

MÁSZ = 974 cm

LNV = 1041 cm

A Hármas-Körös mértékadó árvízszintjét a folyók mértékadó árvízszintjeiről szóló 74/2014. (XII.23.) BM rendelet tartalmazza.

Eddig észlelt legmagasabb árvízszintje: Szarvasi elrendelő vízmércén 2006. 04. 20. -án mért 986 cm (87,12 mBf.)

A város területéhez tartozó árvízvédelmi töltésszakasz jelenlegi magassága sehol sem éri el a tervezett kiépítési szintet (MASZ+Im), ezért ezen szakasz jövőbeli fejlesztése szükséges.

A KÖTIVIZIG középtávú (2020-2031 között) fejlesztési tervében a Hármas-Körös jobb part 16+890 - 16+329 tkm szelvények közötti magasparton árvízvédelmi mű építés megvalósítása szerepel.

Az árvízvédelmi töltés mentett oldali töltéslábtól számított 110 m-en belül, illetve a vízdoldali töltés lábtól számított 60m-en belül tervezett létesítményekre a KÖTIVIZIG hozzájárulás szükséges.

A bal parti árvízvédelmi töltés Kunszentmárton város alatti 11+252 – 15 + 600 tkm közötti szakaszán a töltés fejlesztését az ATIVIZIG árvízvédelmi fejlesztési terve tartalmazza azokon a szakaszokon, ahol a töltéskorona szintje a MÁSZ+1,0 m – es biztonsági kiépítési magasságot nem éri el, vagy a töltés előírt geometriai mérete hiányos.

Az árvízi tapasztalatok alapján fakadóvízes, vagy ezzel a jelenséggel veszélyeztetett térszín közé tartozik a település árvízvédelmi töltés menti területének egy része. A védekezési tapasztalatok szerint a Hármas-Körös bal parti töltés 12+252 – 12+550, 14+800 – 15+800, 16+600 – 16+800 és 18+000 – 22+800 tkm szelvények közötti szakaszán egy levonuló árvíz esetén számolni kell a fakadóvizek megjelenésével. A mentett oldalon megjelenő fakadó (szivárgó) vizek elvezetése árvízvédelmi szempontból nem támogatható, mert így ennek a jelenségnek az intenzitása fokozódik, nagyobb vízhozammal jelentkezik, ami az árvízvédelmi töltés állékonyságát csökkentheti.

Az ATIVIZIG adatszolgáltatása alapján a 11.08. számú árvízvédelmi szakaszt az alábbi mértékadó árvízszint értékek jellemzik:

- 11.08. á.sz. 11+249 tkm (MÁSZ: 87,04 m.B.f.)
- 11.08. á.sz. 17+970 tkm (MÁSZ: 87,07 m.B.f.)
- 11.08. á.sz. 18+971 tkm (MÁSZ: 87,07 m.B.f.)
- 11.08. á.sz. 22+778 tkm (MÁSZ: 87,16 m.B.f.)

Most készül Kunszentmárton Város vízkár-elhárítási terve, várhatóan 2018. május hónapban fog elkészülni.

Fejlesztési javaslat:

Jász–Nagykun-Szolnok megye területének 76 %-a árvíz által veszélyeztetett terület.

A települések ár-és belvíz veszélyeztetettségi besorolását a 18/2003. (XII. 9.) KvVM-BM együttes rendelet határozza meg a legveszélyeztetettebb településrész helyzete alapján. Ez alapján Kunszentmárton a „B” kategóriába került besorolásra, közepesen veszélyeztetett.

A lakosság és az anyagi javak védelme kiemelkedően fontos, ezért minden érintett településnek rendelkeznie kell „Árvízvédelmi Terv”-vel. A terv tartalmazza a veszélyhelyzetek feltárását, a védelmi feladatok meghatározását, a védelemhez szükséges erők és eszközök számbavételét, az együttműködés megszervezését. A Tisza folyón a védekezési feladatokat a KÖTIVIZIG, valamint az ATIVIZIG látja el. Az Önkormányzat közreműködik a szükséges közerő mozgósításában.

10/1997. (VII. 17.) KHVM rendelet az árvíz- és a belvízvédekezésről tartalmazza a védekezésre vonatkozó előírásokat.

Az első- és másodrendű védtöltések és szivárgó csatornák mellett védő- ill. fenntartó sávot szükséges tartani, amelyen semmilyen építési tevékenység nem végezhető és a fenntartó sáv mezőgazdasági hasznosítása csak gyepterületen történhet.

Az árvízvédelmi töltés és szivárgócsatorna közötti területre csak ideiglenes jellegű, a terület elsődleges árvízvédelmi célját figyelembe vevő hasznosítás tervezhető.

A töltéslábtól számított 10-10 m, a szivárgó partlétől számított 6-6 m védősávot kell tartani. Az árvízvédelmi töltésen közforgalmú út nem vezethető. A megvalósítandó fejlesztésekkel kapcsolatban szigorúan be kell tartani a vizek és a közcélú vízellátási létesítmények fenntartására vonatkozó feladatokról szóló 120/1999. (VIII. 6.) Korm. rendeletben foglaltakat, a vizek hasznosítását, védelmét és kártételeinek elhárítását szolgáló tevékenységekre és létesítményekre vonatkozó szabályokról szóló 30/2008. (XII. 31.) Korm. rendeletben foglaltakat, továbbá a nagyvízi medrek, a parti sávok, a vízjárta, valamint a fakadó vizek által veszélyeztetett területek használatáról és hasznosításáról szóló 21/2006. (I. 31.) Korm. rendeletben foglaltakat.

Telekkialakítás, közterület rendezés és közműépítés csak a tervben rögzített töltésnyomvonal figyelembevételével történhet. Csatlakozó telkek közművek tervezésekor 46/1999. Korm. rendelet (III.18.) előírásai betartandók. Minden egyéb, a vízgazdálkodást érintő tervezésnél a Vízgazdálkodásról szóló 1995. évi LVII. Törvényt kell figyelembe venni. Minden vízgazdálkodást érintő tervezésnél, fejlesztésnél a Vízgazdálkodásról szóló 1995. évi LVII. Törvényt, továbbá az alábbi árvízvédelemmel kapcsolatos jogszabályokat kell figyelembe venni. Kunszentmárton közigazgatási területén található árvízvédelmi és vízgazdálkodási létesítményeket a VK-1 jelű tervlap szemlélteti. Most készül Kunszentmárton Város vízkár-elhárítási terve, várhatóan 2018. május/június hónapban fog elkészülni.

1.18.2.2. Belvízveszélyes területek

Az ide vonatkozó információk megtalálhatóak az 1.16.2.3. számú fejezetben.

1.18.2.3. Mély fekvésű területek

Az ide vonatkozó információk megtalálhatóak az 1.16.2.3. számú fejezetben.

1.18.2.4. Árvíz és belvízvédelem

Vízrendezés, belvízvédelem

Az ide vonatkozó információk megtalálhatóak az 1.16.2.3. számú fejezetben.

Árvízvédelem

Az ide vonatkozó információk megtalálhatóak az 1.18.2.1. számú fejezetben.

1.18.8. Egyéb

1.18.3.1. Kedvezőtlen morfológiai adottságok (pl. lejtés, falszakadás)

Kedvezőtlen morfológiai adottságú területek a településen nincsenek.

1.18.3.2. Mélységi, magassági korlátozások

Mélységi, magassági korlátozások nincsenek a településen.

1.18.3.3. Tevékenységből adódó korlátozások

Tevékenységből adódó korlátozások nincsenek.

1.19. ÁSVÁNYI NYERSANYAG-LELŐHELY

Kunszentmárton közigazgatási területén a Jász – Nagykun – Szolnok Megyei Kormányhivatal, Hatósági Főosztály, bányászati Osztály adatközlése alapján az alábbi kutatási területek és bányatelkek találhatók:

- **Kőrös – szénhidrogén kutatási terület**
- **Kunszentmárton – Öcsöd – Dél – homok, lösz kutatási terület**

ásványi nyersanyag megnevezése és kód:

Homok: 1453

Lösz: 1440

Képlékeny agyag II: 1419

Kevert ásványi nyersanyag II: 2312

Jogosított cég: TESZT Tervező, Szervező és Fővállalkozó Kft (5600 Békéscsaba, Bartók Béla út 23/A)

Érintett települések: Kunszentmárton (Jász – Nagykun – Szolnok Megye)

Öcsöd (Jász – Nagykun – Szolnok megye)

számított terület: 7,780716km²

Alaplapjának szintje: +72,00 mBf

Fedőlapjának szintje: +87,00 mBf

sarokpontjainak koordinátái EOVS rendszerben:

EOVS szelvény száma: 47 – 431, 47 - 432 és 47 – 434

21. táblázat: Kunszentmárton – Öcsöd – Dél – homok, lösz kutatási terület

Határpont	Y (m)	X (m)
1.	747 518,75	167 293,43
2.	751 349,79	164 256,90
3.	753 637,07	163 589,26
4.	754 793,91	163 928,09
5.	754 983,85	163 259,44
6.	753 109,53	162 931,66
7.	750 873,77	163 377,46
8.	747 042,73	166 414,00

Cserkeszlő – Kunszentmárton – homok, lösz kutatási terület

Békésszentandrás – Kunszentmárton – Öcsöd – homok, lösz kutatási terület

Kunszentmárton I. – agyag külfejtéses művelésű bányatelek

Kunszentmárton II. – agyag külfejtéses művelésű bányatelek

Kunszentmárton III. – homok, agyag, vegyes, kevert nyersanyag külfejtéses művelésű bányatelek:

- ásványi nyersanyag megnevezése, kód
- homok: 1453
- képlékeny agyag – II: 1419
- kevert ásványi nyersanyag II. 2312
- kitermelés módja: külfejtés
- jogosított cég: SOLTÚT Kft (6320 Solt, Kecskeméti út 34.)
- érintett települések: Kunszentmárton (Jász – Nagykun – Szolnok Megye)
- fedőlapja: +87,56 mBf
- alaplapja: +79,99 mBf
- számított terület: 0,210827km²
- határvonal töréspontjainak felszíni koordinátái EOVS rendszerben:

Kunszentmárton Város Településrendezési Terv
MEGALAPOZÓ VIZSGÁLAT – II./III. KÖTET

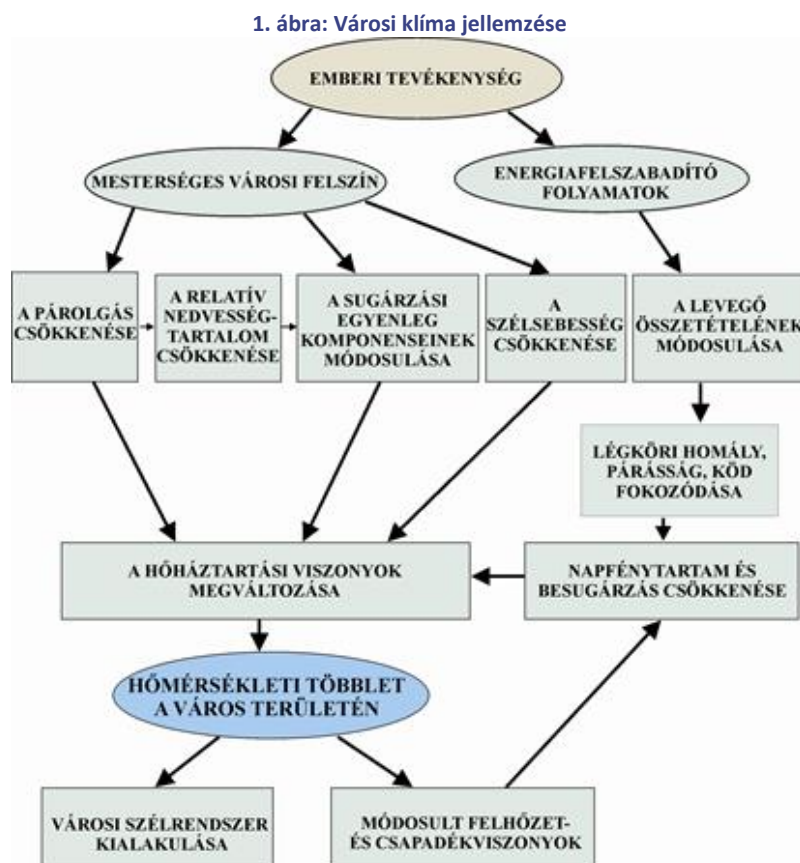
22. táblázat: Kunszentmárton III. – homok, agyag, vegyes, kevert nyersanyag külfejtéses művelésű bányatelek

Töréspont sorszáma	Koordináták		
	Y(m)	X(m)	Z(mBf)
1.	747026,04	161855,94	86,16
2.	747137,89	161810,53	85,46
3.	747158,38	161802,73	85,42
4.	747312,91	161739,14	85,51
5.	747186,78	161335,83	85,53
6.	746713,71	161476,65	86,24
7.	746790,51	161722,23	87,71
8.	746794,40	161720,60	87,68
9.	746849,67	161819,42	85,75
10.	746904,04	161788,52	85,53
11.	746928,79	161859,46	85,73
12.	746889,02	161876,85	86,13
13.	746902,29	161908,11	86,68
14.	746991,24	161870,07	86,12

1.20. VÁROSI KLÍMA

1.20.6. A városi klíma

Az egyedi, városi klíma létrejöttének alapja az emberi tevékenység, melynek hatására a különböző éghajlati elemek jelentősen módosulhatnak a települést övező természetes környezethez képest. E változások nem függetlenek egymástól, hanem szoros ok-okozati összefüggésben állnak.



Forrás: saját szerkesztés

Az egész folyamat kiindulópontja az emberi tevékenység, melynek hatására sajátos, mesterséges felszín jön létre. Ennek jellemzője az, hogy igen változatos, kis területen belül hirtelen módosulhat, a különféle éghajlati paramétereket pedig jelentősen befolyásolja. A városban le hulló csapadék a mesterséges, nem vízáteresztő felszínneknek és a csapadékelvezető csatornahálózatnak köszönhetően nagyon gyorsan lefolyik, így a városban a párolgás rövidebb ideig tart és kisebb mértékű, mint a városkörnyéki területeken. Ezáltal a városban a relatív nedvességtartalom is kisebb lesz.

A felszín másik fontos hatása a sugárzási paraméterek módosulásában nyilvánul meg. Azt, hogy egy adott felszín a ráeső napsugárzást milyen mértékben nyeli el, illetve veri vissza, a felszín tulajdonságai döntően meghatározzák. A változatos felszín, a nagyobb érdesség miatt a város felett nagyobb a sűrűlódás, ami a szélsebesség csökkenéséhez és a turbulencia fokozódásához vezet.

23. táblázat: Felszíntípusok klíma-jellemzői

Felszíntípus	Albedó (α)	Emisszivitás (ϵ)
Csupasz talaj (sötét, nedves)	0,05-	0,98-
(világos, száraz)	0,40	0,90
Sivatag	0,20-0,45	0,84-0,91
Fű hosszú (kb. 1 m magasságú)	0,16-	0,90-

Kunszentmárton Város Településrendezési Terv
MEGALAPOZÓ VIZSGÁLAT – II./III. KÖTET

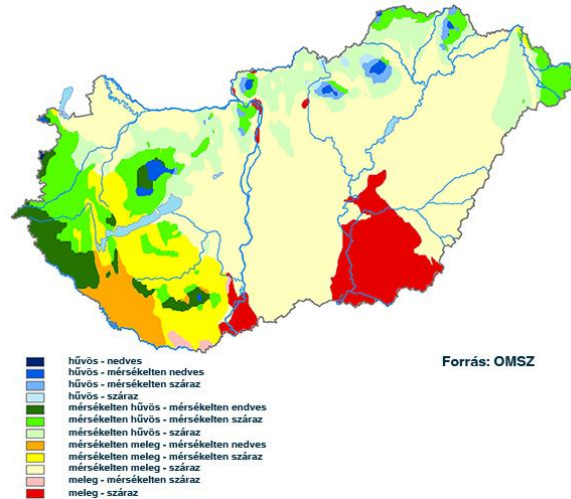
Felszíntípus	Albedó (α)	Emisszivitás (ϵ)
rövid (kb. 0,02 m magasságú)	0,26	0,95
Mezőgazdasági földek, tundra	0,18-0,25	0,90-0,99
Gyümölcsös	0,15-0,20	
Erdő Lombhullató (lomb nélküli állapot)	0,15-	0,97-
Lombhullató (lombos állapot)	0,20	0,98
Örökzöld	0,05-0,15	0,97-0,99
Víz (kis zenitszög esetén)	0,03-0,10	0,92-0,97
(nagy zenitszög esetén)	0,10-1,00	0,92-0,97
Hó régi	0,40-	0,82-
friss	0,95	0,99
Jég tenger	0,30-0,45	0,92-0,97
gleccser	0,20-0,40	
Aszfalt	0,05-0,20	
Beton	0,10-0,35	
Fehér festett fal	0,50-0,90	
Színes festett fal	0,15-0,35	
Piros/barna tetőcserép	0,10-0,35	
Tégla és kő	0,20-0,40	
Kátrány és sóder	0,03-0,18	
Hullámlemezes tető	0,10-0,15	

Mindezek hatására megváltoznak a hőháztartási viszonyok: a város területén hőmérsékleti többlet alakul ki. Ezt kiegészíti az is, hogy a levegőszennyezés hatására fokozódik a különféle üvegházgázok koncentrációja a város fölött, ami erősíti az üvegházhatást.

1.20.7. Kunszentmárton városi klímáját befolyásoló tényezők

A közvetlenül a településről származó hőmérsékleti adatok nem állnak rendelkezésre. A város klímáját jelentősen befolyásoló geomorfológiai képződmény nincs, a település közvetlen környezete nagyterjedésű vízfelületektől is mentes. Az alapvetően érvényesülő kontinentális éghajlat az elhelyezkedésből adódik. Az ország egyik legszárazabb területének (mérsékelten meleg - száraz) zónájához tartozik a település.

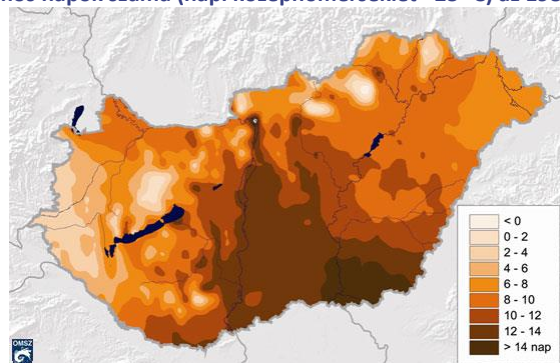
41. térkép: Klimatikus viszonyok eloszlása Magyarországon



Forrás: Országos Meteorológiai Szolgálat

A település zöldfelületei klímahatás szempontból közepesen jelentősek. A fásított közterületek nem összefüggőek, rendszert nem alkotnak, kiterjedésük lokális, mikrokörnyezeti hatást tudnak csak kifejteni. A település szerkezetéből és jellemző beépítési módjából adódóan a burkolt felületek aránya viszonylag alacsony, nem jellemzőek a városi ún. faltól-falig szilárd burkolatú térrészek. A tömbbelsőkből összeérő telekvégek zöldfelületei többnyire egyszintesek, a fásított felületek kiterjedése minimális, egysoros. A településközpontban a római katolikus templom körül kialakított zöldterület pozitív hatást fejt ki a környezetére. A város klimatikus viszonyainak alakulásában nagy szerepet játszik, hogy a közvetlen környezetben a Körös folyó és hullámtere, valamint a jelentős kiterjedésű, előregedett ártéri erdő, mely a település egészére fejt ki hatását ellensúlyozva a közlekedésből adódó klimatikus viszonyokat.

42. térkép: Hőhullámos napok száma (napi középhőmérséklet >25 °C) az 1980-2009-es időszakban



1.20.8. A klímabarát város kialakulásának alapvetései, ajánlása

1. Klímapartnerség és többszintű kormányzás a városokban

A városok számára széles körű és rendszeres, szervezett partnerség létrehozása ajánlatos, amely a következőket veszi figyelembe:

- Együtműködés a város működését érintő nemzeti, regionális hatóságok és önkormányzatok között, összhangban az ágazati politikákkal is.
- A városi klímapolitikát széles körre épülő, tartós és jól szervezett partnerség keretében kell kialakítani, mely mind a lakosságot, mind a civil és gazdasági szereplőket magába foglalja.
- Integrálni kell a klímabarát szempontokat a szabályozásoktól a lakosság és a gazdasági szereplők tájékoztatásán és ösztönzésén keresztül egészen a közszolgáltatások működtetéséig minden téren. A városi önkormányzat minél több szakterületre támaszkodhat, annál erősebb városi klímapolitikát tud megvalósítani.
- A városi klímapolitika kialakításának egyik legfontosabb eszköze lehet a város gazdaságpolitikája, amennyiben az képes a zöld gazdaság céljait és elveit követni, valamint erősíteni a helyi erőforrásokra épülő helyi gazdaságot.
- Európai és nemzeti szinten biztosítani kell a városi és városhálózati klímapolitikai kezdeményezések megismerését, és hasznosítani azok tapasztalatait, lehetőleg városi hálózatokon keresztül.

2. Klímatervezés az integrált stratégiákban

A városoknak az alábbi elvek szerint érdemes integrálniuk az éghajlati szempontokat saját stratégiáikba:

- A városi klímatervezést a város más fejlesztési és irányítási folyamataihoz kell kötni egy integrált, többszintű megközelítéssel, mind a kibocsátás-csökkentés és megelőzés, mind az alkalmazkodás lehetőségeit figyelembe véve.
- A klímaváltozást a városok stratégiai tervezési folyamatának minden egyes lépésénél figyelembe kell venni (helyzetfeltárás, célok és eszközök kijelölése, a nyomon követés és a végrehajtás megtervezése).

3. Klímabarát városszerkezet kialakítása a városszerkezet és az övezeti tagolás révén

A városoknak törekedniük kell:

- a kompakt városszerkezet megteremtésére, amelyben intenzívek a kölcsönhatások és együtműködések, mérsékeltek az utazási távolságok, korlátozott az urbanizált területhasználat kiterjedése és hatékony az energiafelhasználás;
- a városszerkezet tagolására beépítetlen területekkel, zöldterületekkel és szellőztetést biztosító zónákkal;
- a városon belüli és város körüli utazási, közlekedési szükséglet mérséklésére; optimalizálni kell a munkahelyek, lakóterületek, szolgáltatási és közlekedési hálózatok elhelyezkedését;
- a többközpontúság erősítésére nagytérségi, agglomerációs szinten, csakúgy, mint a városszerkezetben;
- a városi zöldterületek bővítésére és minőségi fejlesztésére, hálózatba kapcsolva őket;
- magánberuházások esetén a barnamezős területek (használaton kívüli ipari területek) hasznosítására, és kerülni kell a zöldmezős beruházásokat.

4. Város és vidéke (város és környéke) együtműködései

A helyi önkormányzatoknak és az érintett társadalmi szereplőknek érdemes együtműködniük annak érdekében, hogy:

- Erősítsék a város és vidéke munkamegosztáson alapuló együtműködését, úgy, hogy az a város szétterülését megfékezze, megelőzve így a beépített területek összenövését, a fokozott energiafogyasztást és ökológiai funkciójú területek elvesztését.

- Korlátozzák a városok szétterülését, megakadályozva a városkörnyéki vidékies területek és természetes zöldterületek beépítését, a város elkerülhetetlen növekedése a közösségi közlekedési útvonalakat kövesse
- A városban élők élelmiszerszükségletét mind nagyobb arányban a környék mezőgazdasági termelői biztosítsák, az értékesítési lánc rövidüljön és lehetőleg maradjon a térségen belül.

5. Hátrányos helyzetű társadalmi csoportok és társadalmi következmények

Annak érdekében, hogy a városok segítsenek a hátrányos helyzetű csoportokon, és hogy figyelembe vegyék a klímaváltozás társadalmi hatásait, az alábbiakat kell tenniük:

- Fokozottan figyelembe kell venni a hátrányos helyzetű társadalmi csoportok érdekeit és kockázatait, hiszen nekik további erőfeszítésekre van szükségük, hogy alkalmazkodjanak a változó körülményekhez.
- A városok legyenek fokozott figyelemmel a megelőző és alkalmazkodási intézkedésekkel járó lehetséges negatív társadalmi hatásokra, és ilyen esetben tegyenek ellensúlyozó intézkedéseket, különösen azokban a térségekben, ahol sokan élnek hátrányos helyzetben.

6. Klímabarát építészeti megoldások

A helyi építészeti szabályozás és építészeti kultúra fejlesztése során a városoknak a következőkre érdemes kiemelt hangsúlyt fektetni:

- Megelőzés – hatékony energetikai megoldások az építészetben, energiatudatos építészet (pl. passzívház, alacsony szén-dioxid kibocsátású épületek).
- A háztartások energiafogyasztásának mérséklése (fűtés, hűtés, világítás), megújuló energiák felhasználása (pl. nap és geotermális energiafelhasználás).
- Víztakarékoság és újrahasznosítási megoldások, újrahasznosítható, környezetbarát építőanyagok alkalmazása az építészetben.
- Az épületállomány felkészítése a szélsőséges időjárási helyzetekre.
- Holisztikus, mindenre kiterjedő (építőanyag-gyártás, építés, használat, bontás/újrahasznosítás) energia-, költség- és károsanyag-kibocsátás elemzés készítése az épületek teljes életciklus elemzése során.

7. Klímatudatos magatartás és életmód

A helyi hatóságok számára előnyös, ha növelik a lakosok környezeti felelősségét. A mindennapi életmód az oktatás, a kultúra, az ismeretterjesztő kampányok, események által is befolyásolható, annak érdekében, hogy megerősítsék:

- a közös felelősséget a városi környezet állapotáért és a közös társadalmi értékek kialakítását;
- klíma- és környezettudatos életmódot: például utazási szokások, fogyasztási szokások és piaci kereslet kialakítása;
- klímaváltozás következményeinek megismertetését, a tudásmegosztást;
- helyi erőforrások hasznosításának ösztönzését, a helyi termelők marketingjét;
- helyi közösségek kohézióját, összetartó erejét, ennek érdekében a társadalmi, kulturális és vallási intézmények lehetőségeinek bővítése szükséges.

8. A klímabarát városok további főbb szektorális pillérei

- A városok sokat tehetnek a klímaváltozás megelőzéséért önmagában már azzal is, hogy mint helyi piacok megerősítik a helyi, részben önellátó gazdaságot, amelynek célja a helyi igények kielégítése helyi erőforrások által mind a városokban, mind annak vidéki környezetében.
- Klímabarát, fenntartható, alacsony szén-dioxid kibocsátású, de versenyképes és biztonságos városi tömegközlekedés kialakítása, előtérbe helyezve a gyalogos és a kerékpáros közlekedést, valamint a változó klimatikus viszonyokhoz való alkalmazkodást (pl. árnyékolás, légkondicionálás, infrastruktúrális elemek).

- Biztosítani kell a hatékony és energiatakarékos energiagazdálkodást, kombinálva a zöld- és a helyi energia-előállítást a helyi gazdaság fejlesztésével, megújuló energiák felhasználásával és a városi hulladékból készült biogáz előállításával.
- Fenntartható, természetközeli városi vízgazdálkodási rendszer kialakítására van szükség, szoros együttműködésben a vízgyűjtő terület többi településével. A műszaki infrastrukturális szolgáltatásokat fel kell készíteni a változó környezeti feltételekre, különösen az árvízvédelem, közlekedésbiztonság szempontjából.
- Olyan katasztrófavédelmi intézkedéseket kell tenni és olyan egészségügyi szolgáltatásokat kell létrehozni, amelyek az egyre gyakoribb és jelentősebb környezeti kockázatokat sikeresen képesek kezelni (árvíz, hirtelen lezúduló nagy mennyiségű csapadék, tengerszint-emelkedés, hóhullámok, vízhiány, ipari katasztrófák, havária helyzetek). Növelni kell az ezzel foglalkozó intézmények, szervezetek felkészültségét és a lakosság tudatosságát.

Kunszentmárton
a napfény és a vizek városa




Kunszentmárton Város Megalapozó Vizsgálata



III. kötet




Településrendezési
Terv
készítéséhez



Tervező:

Kiszelovics és Társa Kft.
5000 Szolnok, Szántó Krt 52. II/5.

2018.



Külzetlap

Kunszentmárton
Város
Településrendezési
Terv



Megalapozó
Vizsgálat

Készítette:



Kiszalovics és Társa Kft.

Kiszalovics Ildikó
ügyvezető

2018. május



Aláírólap

Vezető településrendező tervező

Kiszelovics Ildikó

TT-1-16-0238

településmérnök, városépítési városgazdasági szakmérnök

Közlekedéstervező

Kovács Ferenc

TKö-16-0568

Közlekedési vezető tervező

Távközlési tervező

Puskás Béla

MK-16/0297, TH-T-16-0297; TRh - T -16-0297

Távközlésmérnök

Környezetvédelmi tervező

Desics Judit

Környezetmérnök, környezetgazdálkodási közmű üzemeltetői,
ár- és belvízvédelmi szakmérnök

SZKV 1.1.-1.4.

Viziközmű tervező

Gönczöl Csaba

MK-16-0857

építőmérnök

Elektromos közmű tervező

Egervári László

TET-16-0222
villamosmérnök

Társadalompolitikai szakértő

Papp György

Táj- és zöldfelületi tervező

Szűcs Gábor

TK/1 01 5078
Okl. táj- és kertépítésmérnök

Táj- és zöldfelületi tervező munkatárs

Kollányiné Földi Hajnalka

Okl. táj- és kertépítésmérnök

Közreműködők:

Wenner - Várkonyi Attila

*Kunszentmárton Város
polgármestere*

Szakra Zoltán

*Kunszentmárton Város Önkormányzata
főépítész*

Kunszentmárton Város Településrendezési Terv
MEGALAPOZÓ VIZSGÁLAT – III./III. KÖTET

Jelen Megalapozó vizsgálat annak terjedelmére való tekintettel három kötetre bontottan kerül kidolgozásra. A kötetek egymástól elválaszthatatlanok és egyben kezelendők.

TARTALOMJEGYZÉK

2.	HELYZETELEMZŐ MUNKARÉSZ.....	8
2.1.	A VIZSGÁLT TÉNYEZŐK ELEMZÉSE, EGYMÁSRA HATÁSUK ÖSSZEVETÉSE	9
3.	HELYZETÉRTÉKELŐ MUNKARÉSZ.....	11
3.1.	A HELYZETELEMZÉS EREDMÉNYEINEK ÉRTÉKELÉSE, SZINTÉZIS	12
3.1.1.	A folyamatok értékelése	13
3.1.2.	A település és környezetének fejlesztését befolyásoló külső és belső tényezők összefoglaló értékelése	13
SWOT	13
3.1.3.	A településfejlesztés és - rendezés kapcsolata	22
3.2.	PROBLÉMA ÉS ÉRTÉKTÉRKÉP.....	23
3.3.	ELTÉRŐ JELLEMZŐKKEL RENDELKEZŐ TELEPÜLÉSRESZEK.....	30
3.3.1.	A településrészek kijelölése, pontos lehatárolása, a lehatárolás indoklása, térképi ábrázolása, a lehatárolt településrészek rövid bemutatása	31
3.3.2.	Szegregált vagy szegregációval veszélyeztetett területek lehatárolása, térképi ábrázolása és helyzetelemzése (potenciális akcióterületek)	34
3.3.3.	Egyéb szempontból beavatkozást igénylő területek lehatárolása, térképi ábrázolása és helyzetelemzése (potenciális akcióterületek)	37
MELLÉKLETEK	38
	Védett értékek lajstroma	39


TÁBLÁZATJEGYZÉK

1. táblázat: Erősségek, gyengeségek (SWOT analízis)	13
2. táblázat: Lehetőségek, veszélyek (SWOT analízis)	19

TÉRKÉPJEGYZÉK

1. térkép: Problématérkép (teljes közigazgatási terület)	24
2. térkép: Problématérkép (belterület)	25
3. térkép: Problématérkép (Kungyalu településrész)	26
4. térkép: Értéktérkép (teljes közigazgatási terület)	27
5. térkép: Értéktérkép (belterület)	28
6. térkép: Értéktérkép (Kungyalu településrész)	29
7. térkép: Városrészek	33
8. térkép: Kunszentmárton szegregátumokat bemutató térképe (30 % feletti)	35
9. térkép: Kunszentmárton szegregátumokat bemutató térképe (35 % feletti)	35
10. térkép: Az 1. számú szegregátum térképe	36
11. térkép: A 2. számú szegregátum térképe	36
12. térkép: A 3. számú szegregátum térképe	37

2. HELYZETELEMZŐ MUNKARÉSZ



Kunszentmárton Város


Megalapozó Vizsgálat

2. Helyzetelemző munkarész

2.1. A VIZSGÁLT TÉNYEZŐK ELEMZÉSE, EGYMÁSRA HATÁSUK ÖSSZEVETÉSE

A fejezet egyeztetése folyamatban van.

3. HELYZETÉRTÉKELŐ MUNKARÉSZ



Kunszentmárton Város

Megalapozó Vizsgálat

3. Helyzetértékelő munkarész

3.1. A HELYZETELEMZÉS EREDMÉNYEINEK ÉRTÉKELÉSE, SZINTÉZIS

3.1.1. A folyamatok értékelése

A folyamatok értékelése során feltérképezzük azokat a témaköröket, amelyek települési szinten a megoldandó problémákat mutatják be. Ezek jellemzően nem csupán egy szakághoz köthetőek, többnyire szakágakon átívelő, több témakört felölelő problémák, megoldásuk komplex szemléletet igényel. A megjelenő folyamatok többsége a helyzetelemző munkarészben több szakág elemzésében is megjelent. A SWOT fejezetben kerülnek felsorolásra nevezettek.

3.1.2. A település és környezetének fejlesztését befolyásoló külső és belső tényezők összefoglaló értékelése

SWOT

1. táblázat: Erősségek, gyengeségek (SWOT analízis)

Erősség	Gyengeség
Települési térségi szerepkör, hatósugár (Településhálózatban betöltött szerep)	
<ul style="list-style-type: none"> ▪ Kunszentmárton az Alföld történelmi jelentőségű települése. ▪ Járásszékhely, így közigazgatási funkciója magas fokú. ▪ Városterületi központként funkcionál (Kunszentmárton a Tiszazug hagyományos központi szerepkörrel rendelkező városa). ▪ Csépa Község és Kunszentmárton Város Közös Önkormányzati Hivatala tart fenn. ▪ Elsősorban foglalkoztatási szerepével és közszolgáltatás koncentrációjával jelentős kisugárzó hatást gyakorol a Kunszentmártoni járás és a Tiszazug településeire. ▪ Kunszentmárton megyei szinten funkcióellátottsága alapján középvárosi funkciókkal rendelkezik. 	<ul style="list-style-type: none"> ▪ Nem kellően formalizált gazdasági, turisztikai kapcsolatrendszer a térségi településekkel. ▪ Kunszentmárton a megye viszonylag periférikus részén fekszik. ▪ A településen nem található felsőoktatási intézmény vagy annak kihelyezett tagozata (így az oktatási rendszerben betöltött státusza alacsony). ▪ A város környezetében lévő erős gravitáció centrumok csökkentik Kunszentmárton súlyát.
Társadalom	
<ul style="list-style-type: none"> ▪ Erős a lokálpatriotizmus, a helyi identitástudat. ▪ Pezsgő kulturális élet jelenléte. ▪ Sokrétű civil szféra, a civil szervezetek több területen is aktívak. ▪ Intenzív az együttműködés a civil szervezetek és az önkormányzat között. 	<ul style="list-style-type: none"> ▪ A település lakónépessége tendencia szerűen csökkenő. ▪ Kunszentmárton idősödő korfával rendelkező település, mind a járási, megyei és országos átlagot is meghaladóan (öregségi mutató/ eltartottsági ráta magas). ▪ A halálozások száma rendre meghaladta az élveszületéseket. ▪ Jász-Nagykun-Szolnok megyei járásközpontok átlagát meghaladóan vándorolnak el a településről, növekszik a szelektív elvándorlás mértéke. ▪ Alacsony képzettségi mutatók.

Erősség	Gyengeség
	<ul style="list-style-type: none"> ▪ A nyilvántartott álláskeresők aránya a munkaképes korú népesség százalékában a Jász-Nagykun-Szolnok megyei járásközpontok és a magyarországi átlagot is meghaladóan rossz. ▪ Egy lakosra jutó nettó belföldi jövedelem értéke elmarad az országos átlagtól. ▪ Újonnan épített lakások aránya alacsony. ▪ Magas a gazdaságilag inaktív lakosok aránya.
Humán infrastruktúra	
<ul style="list-style-type: none"> ▪ Bölcsődei és óvodai ellátás biztosított. ▪ Egyházi intézményfenntartó(k) jelenléte (Szent Anna Katolikus Óvoda). ▪ Elismert szakképzés jelenléte (mikro-térségi oktatási központ). ▪ Egészségügyi alapellátás megfelelően biztosított (az egy házi- és házi gyermekorvosra jutó lakosok száma optimális). ▪ Járóbeteg szakellátás ellátás széles spektrumon biztosított (Kunszentmárton Városi Egészségügyi Központ kistérségi járóbeteg szakellátást folytat és mozgó szakorvosi szolgálatot (gyermek és nőgyógyászat) valamint gondozói ellátást végez). ▪ A szociális alapellátás széleskörű működése biztosított. ▪ A szolgáltatások egyenlő elérhetősége biztosított a város, illetve egyes szolgáltatások esetében a térség lakosai számára is. ▪ A közszolgáltatási intézmények belső és külső együttműködése intenzív. 	<ul style="list-style-type: none"> ▪ Egyes közintézmények infrastrukturális állapota nem megfelelő ▪ A településen nem található gimnáziumi és felsőoktatási intézmény vagy annak kihelyezett tagozata. ▪ Az önkormányzat befolyása egyes közszolgáltatások esetében a megváltozott fenntartói viszonyok miatt korlátozott (pl. köznevelés). ▪ Az oktatási intézmények kihasználtsága csökkenő tendenciát mutat, összhangban a demográfiai folyamatokkal.
Gazdaság	
<ul style="list-style-type: none"> ▪ A primer szektorban (mezőgazdaság) regisztrált vállalkozások aránya folyamatosan növekvő. ▪ A külterület keleti és északi részén lévő szántóterületek a kiváló termőhelyi adottságú szántóterület övezetében tartozik. ▪ Kihasznált Ipari Park, melynek bővítése folyamatban van. ▪ Az örökségturizmus / vallásturizmus kiemelkedő eleme a városban a szellemi örökség, kulturális értékek magas színvonalú ápolójaként a Katolikus Egyház 	<ul style="list-style-type: none"> ▪ A regisztrált vállalkozások tőkésítettsége és gazdasági potenciálja szerény. ▪ A KKV szektor abszorpciós képessége alacsony. ▪ A településen nagyfoglalkoztató viszonylag kevés van. ▪ Kunszentmártoni járás turisztikai potenciálja alacsony kihasználtsággal és ismertséggel rendelkezik, hiányoznak a kiegészítő térségi szintű attrakciókkal való kapcsolódási pontok, a közös turisztikai desztinációmenedzsment. ▪ Elaprózott a vállalkozási szerkezet, mikro- és kisvállalkozások dominanciája jellemző

Erősség	Gyengeség
<p>által fenntartott Szent Márton Zarándokút jelenléte.</p> <ul style="list-style-type: none"> ▪ Mezőgazdaság meghatározó szektor; az általános művelés mellett a fóliasátras intenzív zöldségtermesztés, palántanevelés és hagyományos gyümölcskertészet is megtalálható. 	<p>(településen regisztrált vállalkozások jelentős hányada kevesebb, mint 10 fős vállalkozás).</p> <ul style="list-style-type: none"> ▪ Hiányosságok tapasztalhatók a tudástranzferezt biztosító szereplők között. ▪ A közép- és nagyvállalkozások alacsony száma. ▪ K+F+I szektor hiánya.
Önkormányzati gazdálkodás, településfejlesztés	
<ul style="list-style-type: none"> ▪ A településfejlesztés, településüzemeltetés, vállalkozásfejlesztés, közösségfejlesztés feladatai kerülnek előtérbe. ▪ A normatív szabályozás helyébe a feladatalapú finanszírozás került bevezetésre. ▪ Országos és nemzetközi kapcsolatrendszerrel rendelkező városvezetés. ▪ Önkormányzat és az általa irányított költségvetési szervek működése alapvetően zavartalan, a pénzügyi egyensúly fennáll, a befolyt önkormányzati bevételek és a rendelkezésre álló pénzkészlet biztosítja a kiadások fedezetét. Likviditási hiánnyal nem jellemezhető az Önkormányzat. ▪ Hatékony közmunkaprogram. 	<ul style="list-style-type: none"> ▪ Az iparűzési adó volumene szerény. ▪ Az önkormányzat intézmény-fenntartási és hatósági feladatköre jelentősen visszaszorult. ▪ Megszűnt az önkormányzat személyi jövedelemadóból való részesedése, az illetékbevételek elkerültek a várostól, valamint a beszedett gépjárműadó 40%-a marad a városnál. ▪ Bérletlakás állomány alacsony szintje és minőségi jellemzői. ▪ Relatív szűk humán kapacitás.
Táj, környezet	
<ul style="list-style-type: none"> ▪ Az élővilág sokfélesége a Hármas-Kőrös környezetében és a figyelhető meg (rendkívül gazdag élővilág). ▪ Kunszentmárton és Kungyalut természeti adottságokban gazdag, változatos megjelenésű táji környezet jellemzi. ▪ A külterület keleti és északi részén lévő szántóterületek a kiváló termőhelyi adottságú szántóterület övezetében tartozik. ▪ Elsősorban a Kőrös folyó galériaerdő területe és a belterülettől keletre és délre lévő erdőterületek a kiváló termőhelyi adottságú erdőterület övezetében tartozik. ▪ Térségi jelentőségű tájképvédelmi területek megléte. ▪ Ásványi nyersanyaggazdálkodási terület övezetében tartozik a teljes közigazgatási területe. ▪ A rekreációs tájhasználat (horgászat, vadászat, vízi sportok, lovaglás) jelenléte. 	<ul style="list-style-type: none"> ▪ Illegális hulladéklerakás. ▪ Az turisztikai és rekreációs célokat szolgáló tevékenységek és a fészkelőhelyek, és élőhelyek zavartalanságának veszélye, konfliktusa. ▪ A település környezetében található, illetve a belterületén lévő használaton kívüli majorok romló állapotú épületei, ipari létesítmények elhagyott építményei, rendezetlensége. ▪ Az anyagnyerő helyek, agyaggödrök rendezetlensége, gyomfajokból álló növényzete. ▪ Kritikus alacsony arányú erdőszűrség, abból is igen kevés a természetközeli erdő. ▪ Magas a monokultúrás szántóterületek aránya, ami a biológiai sokszínűség szempontjából rendkívül kedvezőtlen. ▪ Kevés a mezővédő erdősávok aránya. ▪ Alacsony a természetközeli társulások aránya.

Erősség	Gyengeség
<ul style="list-style-type: none"> ▪ A Körös-Maros Nemzeti Park Igazgatóság természetvédelmi kezelése alatt országos, jogszabállyal védett területek található Kunszentmárton, Öcsöd, Szelevény, és Tiszaföldvár települések közigazgatási területén. A védett területek a Körös árterén találhatóak. ▪ A táji, természeti, turisztikai adottságok gazdagsága, védelem alatt álló természeti környezet, (NATURA 2000 területek: Bábockai legelő, a Körös hullámtere). ▪ Kunszentmárton területén 11 kunhalom található. ▪ 7 db ex lege szikes tó és mocsár található a területen. ▪ 5 db kistérségi védett szentély holtág található a város környezetében. ▪ A helyi jelentőségű természetvédelmi területek (régészeti lelőhelyek, erdők, gyepek, nádasok, néhány fa, facsoport, növénytársulás) megléte. ▪ A felszín alatti vizek, ivóvízbázisok, felszíni vizek, védett tavak vízfolyások, csatornák, öntözési lehetőség megléte. 	<ul style="list-style-type: none"> ▪ Belvízi helyzet. ▪ Árvízi helyzet.
Zöldfelületi rendszer	
<ul style="list-style-type: none"> ▪ A település biológiailag aktív felületeinek nagysága a belterület méretéhez képest is jelentős. ▪ Nagy biológiai aktivitású, egybefüggő, ligetes növényzettel borított területek aránya a beépített, lakott területekhez képest jelentős. ▪ A közvetlen épített környezetéhez is igazodó, hagyományos és korszerű megjelenésű utcabútorok megléte. ▪ Az utcák, terek változatos, színes növényállománya: fasorai, virágágyai, dekoratív virágládái. ▪ Jelentős, értékes külterületi zöldfelületi elem a Körös ártér. 	<ul style="list-style-type: none"> ▪ Kunszentmártonhoz tartozó Istvánházának jelenleg nincs értékelhető zöldfelületi eleme. ▪ Jelentős számú a nagyfelületű, a település középső és déli részét uraló mélyebb területeken lévő kertépítészetileg sem kialakított, helyenként vízjárta, természetközeli állapotú zöldterületek (volt agyaggödrök területe, volt hulladéklerakó területe, Érpárti kertgazdasági területek). ▪ A meglévő nagykiterjedésű közterületeknek jelenleg kevés zöldfelületi használati értéke. ▪ Városképet szintén előnytelenül befolyásolja a településközpontban lévő történeti jelentőséggel is bíró épületek leromlott állapota, a használaton kívüli épületek amortizációja (volt fürdő épülete, járásbíróság épülete, volt étterem a köztársaság téren és a Mátyás király utcában). ▪ A gazdasági terület és zöldfelület közvetlen szomszédsága (Sport és szabadidő központ, Erzsébet liget és a malomüzem szomszédsága).
Épített környezet	

Erősség	Gyengeség
<ul style="list-style-type: none"> ▪ Műemlékek és műemléki környezet megléte. ▪ Helyi védett épületek magas száma. ▪ Kossuth Lajos utca utcaképi védelme. ▪ Az elmúlt másfél évtized alatt a település lakásállomány megújult ezáltal a kedvezőtlen komfortfokozatú lakások aránya kifejezetten alacsony, a lakásállományok minőségét az építkezések hullámai nagymértékben javították. ▪ Nyilvántartott régészeti lelőhelyek száma igen magas. 	<ul style="list-style-type: none"> ▪ A település építészeti/funkcionális szempontból egyközpontú. ▪ A szecessziós főtér építészetileg nagyon vegyes jellegű. ▪ A védett épületek rossz állapota. ▪ Konfliktussal terhelt területek azok a felhagyott lakóingatlanok, melyeken bontásra váró, vagy elbontott épületek találhatóak. Ugyancsak szlömösödött terület a külterületen fellelhető felhagyott major és tanya területek, valamint a Pannónia szőrmegyár egykori alulhasznosított területe. ▪ A városközpontban a beépült területek mellett egyidejűleg be nem épült területek, szabad telkek, valamint roncsolt területek, és alulhasznált elszlömösödött területek jelenléte. ▪ Barnamezős területek jelenléte.
Elérhetőség, közlekedés	
<ul style="list-style-type: none"> ▪ A település közúti elérhetősége viszonylag jó. ▪ A település vasúti megközelíthetősége jó. ▪ Vizi elérhetőség biztosított: Kunszentmárton területén a Hármas-Körös folyó 19,91 fkm-ben található kishajó kikötő üzemel május 1. és október 1. között. ▪ A helyi igényeknek teljesen megfelelő közúti közösségi közlekedés megléte. ▪ A településnek a térség meghatározó térszerkezeti elemeihez való kapcsolata kedvező. ▪ Modern autóbusz állomás. ▪ Felújított vasútállomás. ▪ Hivatásforgalmi kerékpárút – hálózat fejlesztése folyamatban van. 	<ul style="list-style-type: none"> ▪ Hiányos kerékpáros közlekedési infrastruktúra (hálózat hiányosságai miatt a kerékpáros közlekedés egy része a közúti infrastruktúra igénybevételével történik). ▪ Kevés a közparkoló a belváros egyes részein. ▪ A külterületi utak többsége burkolat nélküli. ▪ 45. számú főút elkerülő szakaszának hiánya ▪ belterületi utak leromlott műszaki állapota ▪ belterületi földutak
Közművesítés	
<ul style="list-style-type: none"> ▪ Alacsony közműolló, vonalas infrastrukturális rendszerek kiépítettsége (elektromos, gáz, út, kommunikációs, szennyvíz hálózatok). ▪ A település belterülete közüzemi vízhálózattal teljesen ellátott. ▪ A várost külterületről történő belvízbetörés nem fenyegeti. ▪ A meglévő középvezettségű hálózatok alkalmasak a területek folyamatos energiaellátására. 	<ul style="list-style-type: none"> ▪ Gyakori probléma településen az üzemek által keltett bűz, illetve a belterületen nagyobb állatlétszámot tartóknál a trágya nem megfelelő tárolása miatti bűz, amely kedvezőtlen meteorológia helyzetben a településen élők számára kellemetlen. ▪ A település belterületének utcaképet esztétikailag negatívan befolyásolja az elektromos léghábelek, telefonkábelek jelenlegi megjelenése.

Erősség	Gyengeség
<ul style="list-style-type: none">▪ Egyes önkormányzati intézmények (például Városháza) napelemekkel vannak ellátva.▪ A településen szennyvíztisztító telep üzemel.▪ A településen a szelektív hulladékgyűjtés is jelen van.	<ul style="list-style-type: none">▪ Nagy a város külső energiafüggősége mind a lakosság, mind a vállalkozások, mind a közsféra tekintetében.▪ A megújuló energiaforrások részaránya jelenleg még alacsony.▪ Kungyaluban, Istvánházán szennyvízcsatorna hálózat hiánya▪ volt Állami Gazdasági központban ivóvíz hiánya

2. táblázat: Lehetőségek, veszélyek (SWOT analízis)

Lehetőség	Veszély
Települési térségi szerepkör, hatósugár (Településhálózatban betöltött szerep)	
<ul style="list-style-type: none"> ▪ A városhálózatban jelentősebb szerep betöltéséhez segít az M44 gyorforgalmi út megépülése. ▪ Intenzívebbé válnak a gazdasági kapcsolatok. ▪ Erősödik a város logisztikai szerepköre. 	<ul style="list-style-type: none"> ▪ A külső környezeti hatások, belső konfliktusok miatt elmarad, nem folytatódik a város megújulása. ▪ Szuburbanizációs, agglomerációs folyamatok nem terjednek ki a településre. ▪ A város környezetében lévő erős gravitáció centrumok korlátozzák a városi funkciók megmaradását, erősödését. ▪ Tovább növekednek a különbségek a járási központ és a többi település között.
Társadalom	
<ul style="list-style-type: none"> ▪ A nehéz szociális helyzetben lévők célzott támogatása, a szociális gondoskodás fejlesztése. ▪ A társadalmi szolidaritás és kohézió erősítésének, a kirekesztődés megelőzésének, az esélyek javításának igénye, kényszere nő. ▪ Az életmódváltás, fenntarthatóság elvének erkölcsi normává válása. ▪ Az egészség fontosságának felértékelődése, egészségtudatos magatartás elterjedése. ▪ A kvalifikált fiatalabb nemzedék helyben tartása településfejlesztési húzóerő lehet. 	<ul style="list-style-type: none"> ▪ A népesség további öregedése. ▪ A természetes fogyás és az elvándorlás folytatódása. ▪ A helyi gazdaság erősödésének hiányában a munkanélküliség problémája fennmarad. ▪ A tartós munkanélküliség és azzal összefüggő szociális bajok erősödnek egyes társadalmi rétegek tekintetében. ▪ A lakosság polarizáltsága nő, jelentős korlátozó tényezővé válik. ▪ Szociálisan hátrányos, sok esetben a jogkövető magatartásra képtelen társadalmi réteg növekvő aránya. ▪ Az elmagányosodás, bizalmatlanság fokozódása. ▪ A közeli megyeszékhely és régióközpont elszívó hatása erősödik. ▪ A civil szervezetek egymás közötti együttműködésének hiánya.
Humán infrastruktúra	
<ul style="list-style-type: none"> ▪ Az idősek nappali ellátását biztosító épület funkcionális bővítése, fejlesztése. ▪ Az alkonygazdaság fejlesztése, szolgáltatásainak bővítése. ▪ A megváltozott munkaképességűek ellátása. ▪ Az idősek, betegek átmeneti ellátásának fejlesztése. ▪ A mentálhigiénés segítségnyújtás fejlesztése. ▪ A középületek akadálymentesítése minden rekonstrukciónál. ▪ A gazdaság- és vállalkozásfejlesztési funkciók erősödése, városmarketing. ▪ Érpárti Sporttelep kihasználtságának bővítése. 	<ul style="list-style-type: none"> ▪ A munkakörnyezetek változásaihoz (pl. Ipar 4.0. diktálta elvárások) nem illeszkedik a jövőbeni képzési portfólió. ▪ A közeli gravitációt központok elszívó hatása a humánerőforrásra. ▪ További feladatelvonás az intézményrendszer egyes elemeinek elsorvadását eredményezheti. ▪ A jelenleg térségi szinten működő feladatellátás beszűkülése. ▪ A kedvezőtlen demográfiai folyamatok az oktatási intézményekben fölösleges, az egészségügyi és szociális intézményekben hiányzó kapacitásokat generálhatnak. ▪ A helyi adóbevételek csökkenése.

Lehetőség	Veszély
<ul style="list-style-type: none"> ▪ Sportcsarnok mellett tanuszoda építése. ▪ Megújuló energiahasznosítás iránti igény növekedése (energiafüggőség oldása a rentábilis intézményüzemeltetés érdekében). ▪ A duális szakképzés és a térségi foglalkoztatási paktum az oktatási rendszer reformját, a piaci igényekhez igazodó képzési portfólió kialakítását segíti. ▪ Felsőfokú képzés meghonosítása (a helyi és betelepült piaci szereplők igényeihez igazítva). 	
Gazdaság	
<ul style="list-style-type: none"> ▪ Ipari park bővítése folyamatban van: ipari területek bővítése és infrastrukturális fejlesztése, befektetés-ösztönző városmarketing: további betelepülő ipari cégek. ▪ K+F+I tevékenységek ösztönzése (az infokommunikációs technológia, a magas hozzáadott értéket képviselő technológiai iparágak bevonása). ▪ A partnerségek erősítése, intenzívebbé tétele. ▪ A lakosság képzettségi szerkezetének gazdasági igényekhez igazítása. ▪ A város turisztikai adottságainak a lehető legnagyobb fokú kihasználása, a célirányos összefogás és együttműködés fokozása a szereplőkkel, az attrakciók és a programkínálat bővítésével. ▪ Az önkormányzat számára rendelkezésre álló viszonylag korlátozott eszközök segítségével a foglalkoztatási lehetőségek bővítésének elősegítése (értékteremtő közmunka). ▪ A helyi KKV támogatás lehetősége az önkormányzati Európai Unió források segítségével. ▪ Elterjednek az alternatív mezőgazdasági tevékenységek. ▪ A gazdasági együttműködések (integrátor szervezetek, új típusú szövetkezetek) szerepe felértékelődik. ▪ Önfoglalkoztatás, önfenntartás ösztönzése, szociális szövetkezetek támogatása. 	<ul style="list-style-type: none"> ▪ Turisztikai fejlesztések (természeti és kulturális vonzerők összekapcsolása) elmaradása. ▪ Geotermikus energia, termálvíz hasznosítás. ▪ A külső makrogazdasági feltételek nehézsége, negatív gazdasági klíma akadályozó feltételek. ▪ Megyebeli erős versenytársak jelenléte csökkentik a város iránti befektetői szándékok felerősödését. ▪ Az országos fejlesztési prioritások iránya – tudás, innováció-orientáltság – nem kedvező a városnak. ▪ A turisztikai tendenciák negatívan alakulnak. ▪ Az európai uniós források tekintetében élesedő verseny várható.

Lehetőség	Veszély
<ul style="list-style-type: none"> Magas hozzáadott értéket képviselő vállalkozások megtelepülésének támogatása. 	
Önkormányzati gazdálkodás, településfejlesztés	
<ul style="list-style-type: none"> Az – intézményfenntartóiból gazdaságfejlesztői és területfejlesztési szerepkörrel törvényi szabályozással felruházott – önkormányzat decentralizált gazdaságfejlesztés fontos helyi szereplőjévé válik. Az értékteremtő közmunkaprogram folytatása, erősítése. Foglalkoztatási paktum. A területfejlesztési feladatok a szubszidiaritás és az arányosság elvének megfelelő elvégzése. Az önkormányzati beavatkozások a magáneros beruházások számának növekedését eredményezhetik. Településrendezési szerződésekben rejlő lehetőségek kihasználása. 	<ul style="list-style-type: none"> Az önkormányzatok feladat- és hatásköre kedvezőtlenül alakulhat. Az önkormányzatok állami forrásai/ támogatásai csökkennek. Az önkormányzat állami költségvetésből történő finanszírozásának csökkenése miatt a rendelkezésre álló fejlesztési forrásokat a működésre kell fordítani. A város nem tudja teljes mértékben kiaknázni a járási központi szerepköréből adódó lehetőségeket.
Táj, környezet	
<ul style="list-style-type: none"> Mezőgazdasági tájhasználat során a gazdasági szempontok (szántóföldek hozamának növelése) érdekében történő talajerő-utánpótlás és a kívánatos kemikális környezetterhelés csökkentése. Védő fasorok telepítése, vizuális konfliktusok csökkentése, megszüntetése a zöldfelületi rendszer bővítésével. Utcafásítás, zöldfelületi biodiverzitás növelése. Kertségek (kiskertek, gyümölcsösök) az Érpárt táji jellegzetesség megtartása (célszerű és hasznos fenntartása, újrahásznosítása, újratelepítése). A természetjáró turizmus élénkítése, szabadidős programok bővítése (Ér-part). 	<ul style="list-style-type: none"> Az turisztikai és rekreációs célokat szolgáló tevékenységek és a fészkelőhelyek, és élőhelyek zavartalanságának veszélye, konfliktusa. Mezőgazdasági művelésből, állattartásból adódó környezeti terhelés. Idegenhonos növényfajok inváziója, gyomfajok megjelenése, terjedése, valamint a legeltetés és a kaszálás hiánya miatt a legelők cserjésedése, erdősődése. A természeti erőforrások túlzott igénybevétele. A természeti-környezeti értékek (élővizek, növény- és vadállomány) károsodnak az ökológiai szemlélet hiányában. Környezetterhelő ipari létesítmények települnek be a városba. A kunhalmok megrongálása (elhordják az emberek). A pályázatokhoz szükséges önrész hiánya. Az időjárási viszonyok egyre szélsőségesebbé válnak. Helytelen földhasználat.
Zöldfelületi rendszer	
<ul style="list-style-type: none"> A meglévő közparkok, közkertek korszerűsítése. 	<ul style="list-style-type: none"> A szükséges erdősítések, fásítások elmaradása.

Lehetőség	Veszély
	<ul style="list-style-type: none"> ▪ A közcélú zöldfelületi fejlesztések elmaradása forráshiány, vagy egyéb célra történő igénybevétel miatt.
Épített környezet	
<ul style="list-style-type: none"> ▪ Alulhasznosított területek revitalizációja. ▪ Lakóterületfejlesztés. ▪ Felhagyott épületállomány felszámolása. 	<ul style="list-style-type: none"> ▪ Beépítetlen, tartalék, alulhasznosított területek a déli peremterületeken és a keleti területen az Érpárt utca és sporttelep között található. ▪ Szlömösödési folyamatok.
Elérhetőség, közlekedés	
<ul style="list-style-type: none"> ▪ M44 gyorsforgalmi út megépülésével jelentősen javul az elérhetőség. ▪ Foglalkoztatási paktum megvalósítása a Kunszentmártoni Járásban” című projekt. ▪ A kerékpáros infrastruktúra fejlesztése. 	<ul style="list-style-type: none"> ▪ A további közlekedési fejlesztések elhúzódása miatt a település elérési mutatói nem javulnak. ▪ Növekszik teher- és személygépkocsi-forgalom a betelepülő ipari vállalkozások hatására.
Közművesítés	
<ul style="list-style-type: none"> ▪ További jelentős pályázati források megjelenése várható a közművek tekintetében. ▪ Megújuló energiafelhasználás arányának növelése. ▪ Szennyvízkezelés minőségi fejlesztése. 	<ul style="list-style-type: none"> ▪ A pályázatokhoz szükséges önrész hiánya. ▪ Az átlagos talajvízszint általában viszonylag magasan helyezkedik el.

3.1.3. A településfejlesztés és - rendezés kapcsolata

A 314/2012. (XI. 8.) Kormányrendelet rendelkezik a településfejlesztési és településrendezési eszközök tartalmáról és azok összefüggéseiről. A rendelet 3.§ szerint:

„(4) A koncepció és a településszerkezeti terv egymással tartalmi összhangban készül.

(5) A stratégia a koncepcióval összhangban, a településszerkezeti terv figyelembevételével kerül kidolgozásra.

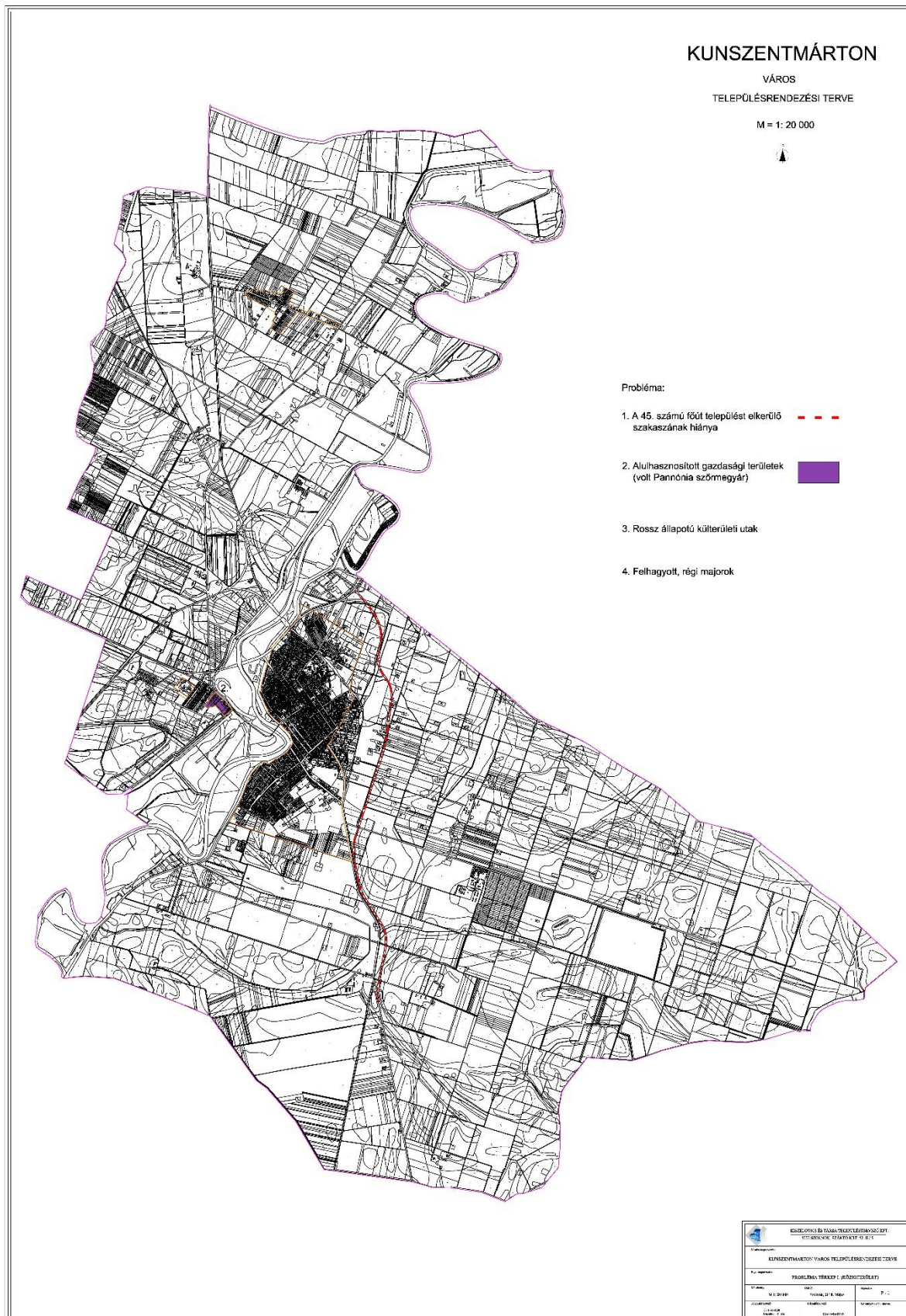
(6) A helyi építési szabályzat a településszerkezeti tervvel összhangban – a tervezett változások időbeli ütemezésének figyelembevételével – készül.”

Jelen fejezet végleges kidolgozása az önkormányzati fejlesztési elképzelések véglegesítése után történik meg.

3.2. PROBLÉMA ÉS ÉRTÉKTÉRKÉP

Kunszentmárton Város Településrendezési Terv
MEGALAPOZÓ VIZSGÁLAT – III./III. KÖTET

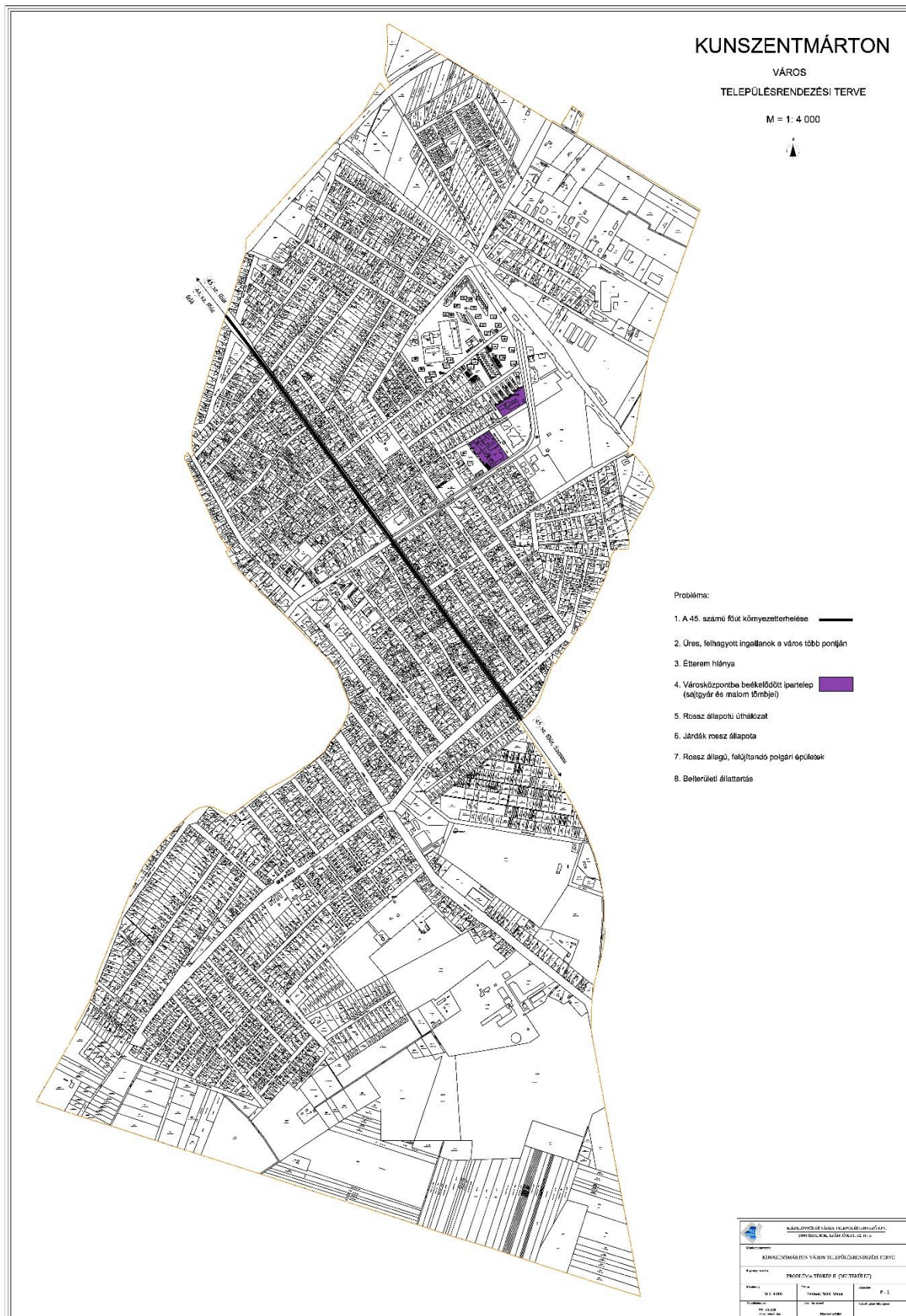
1. térkép: Problématérkép (teljes közigazgatási terület)



Forrás: saját szerkesztés

Kunszentmárton Város Településrendezési Terv
MEGALAPOZÓ VIZSGÁLAT – III./III. KÖTET

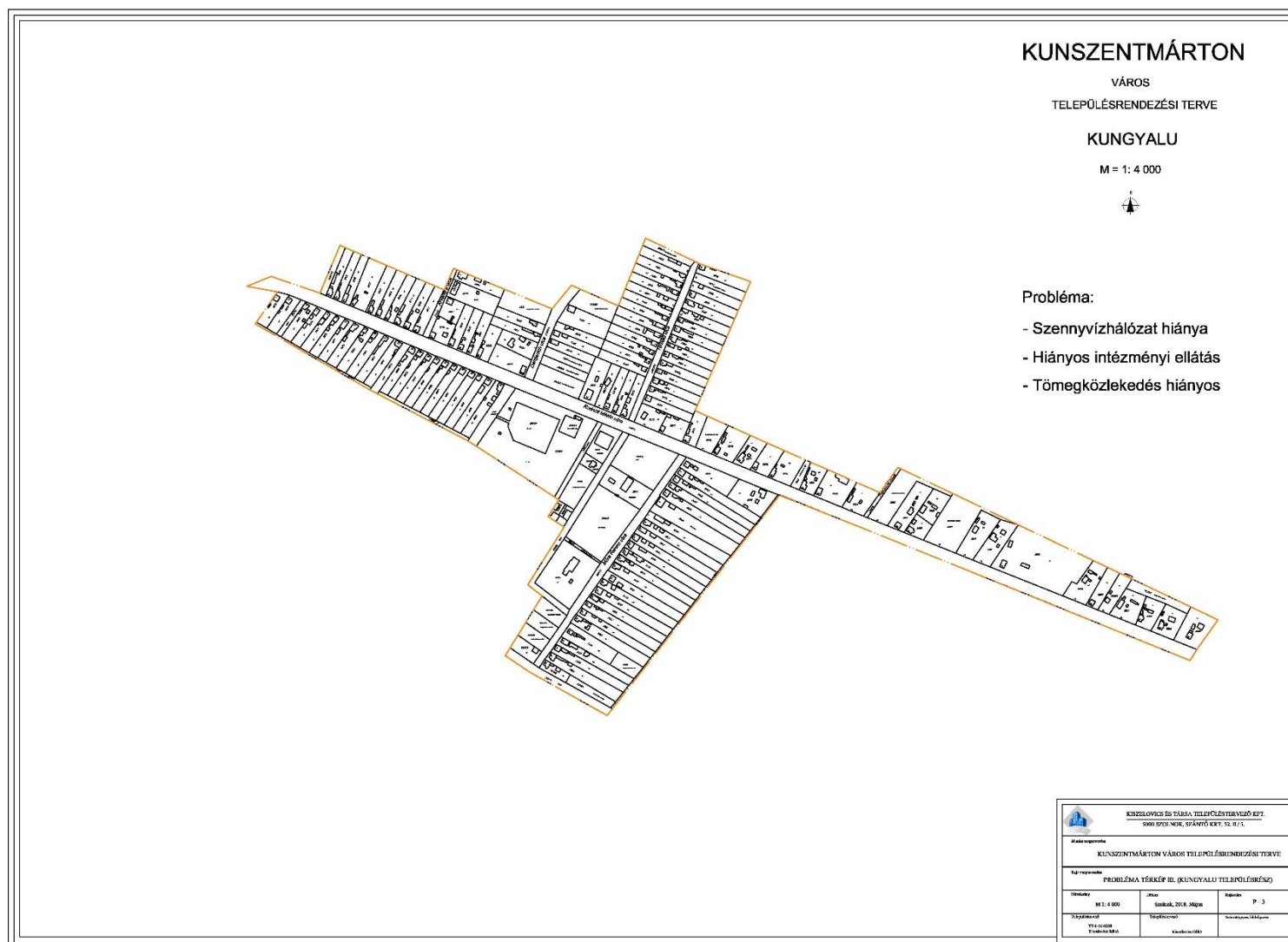
2. térkép: Problématérkép (belterület)



Forrás: saját szerkesztés

Kunszentmárton Város Településrendezési Terv
MEGALAPOZÓ VIZSGÁLAT – III./III. KÖTET

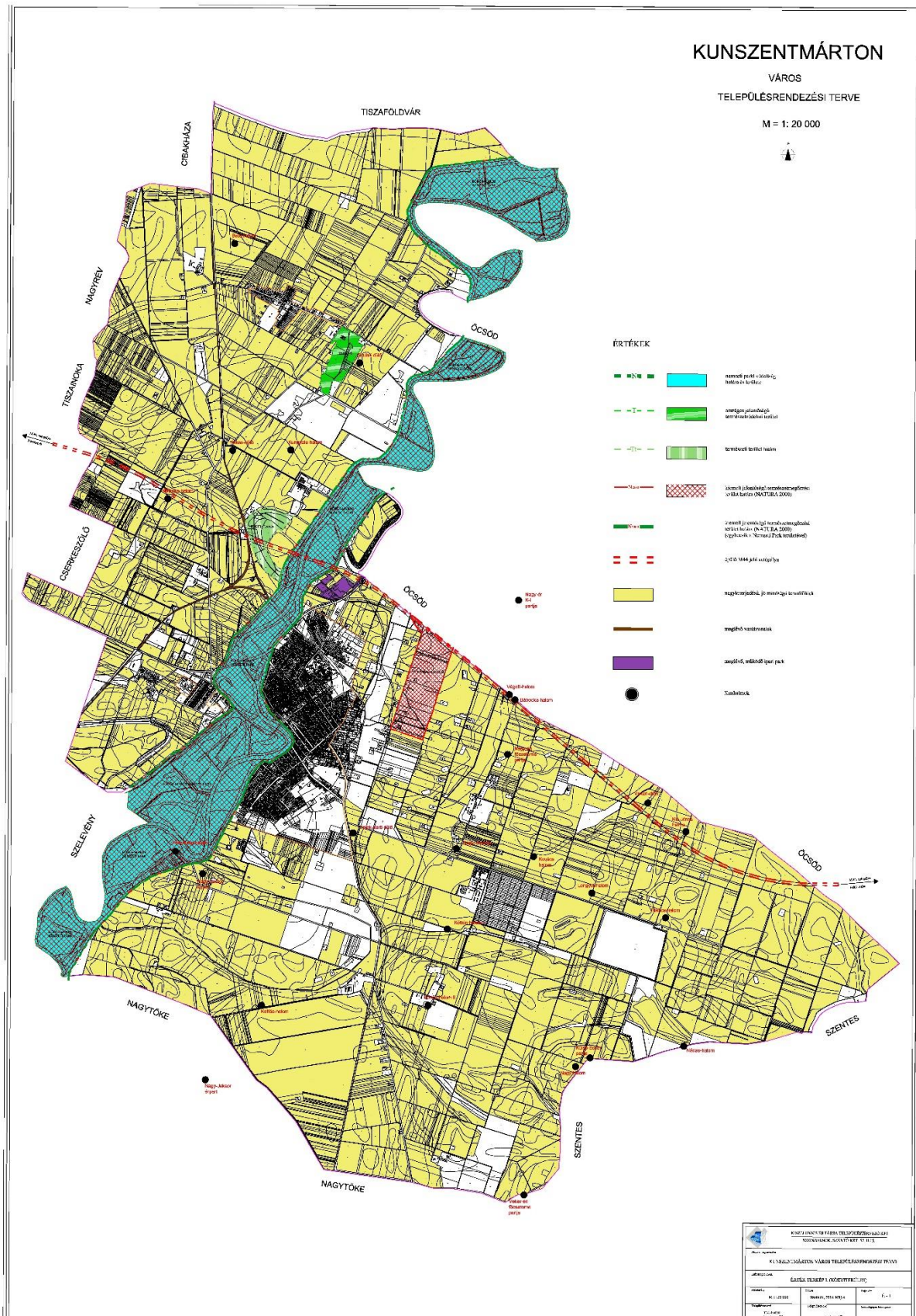
3. térkép: Problématérkép (Kungyalu településrész)



Forrás: saját szerkesztés

Kunszentmárton Város Településrendezési Terv MEGALAPOZÓ VIZSGÁLAT – III./III. KÖTET

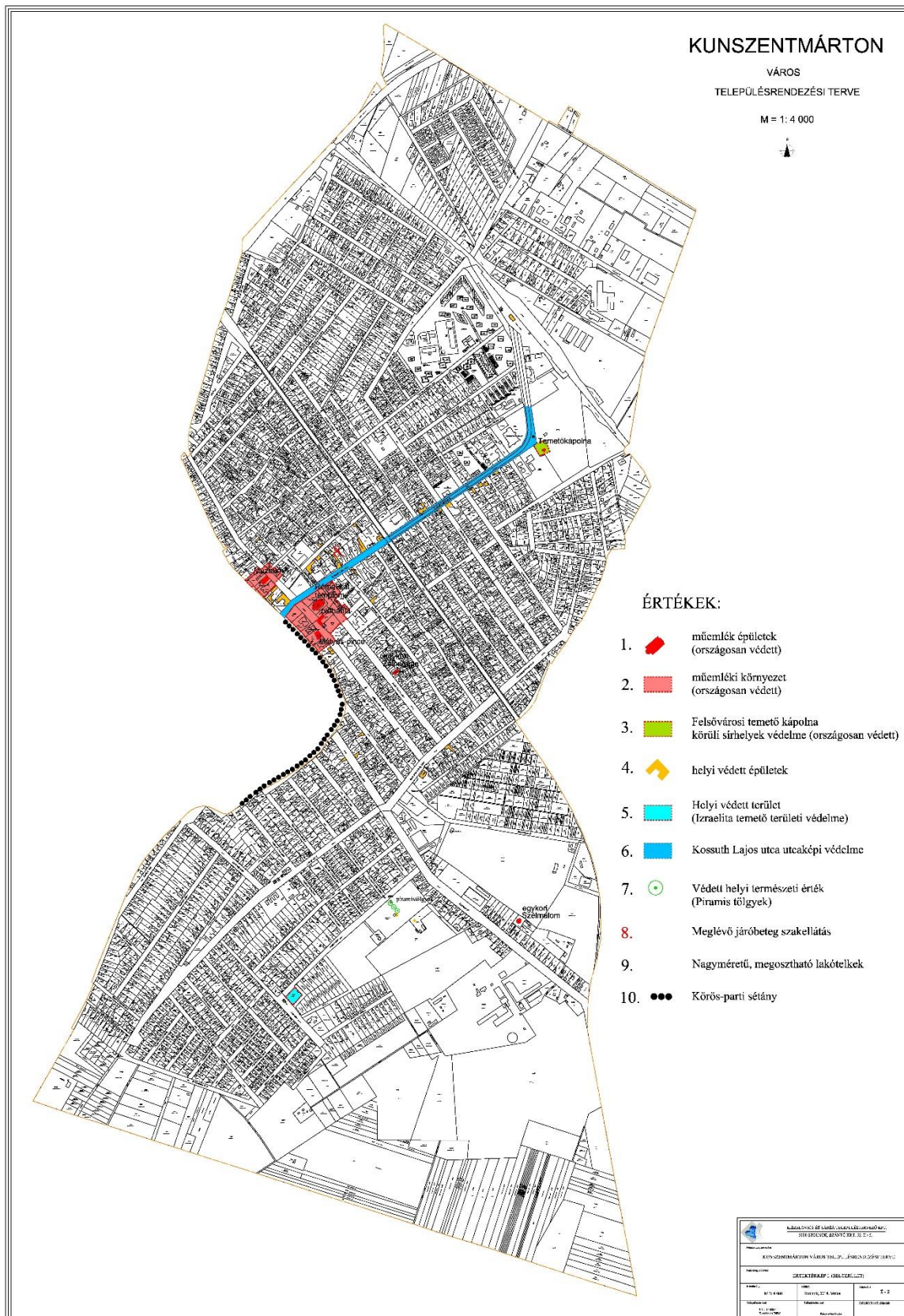
4. térkép: Értéktérkép (teljes közigazgatási terület)



Forrás: saját szerkesztés

Kunszentmárton Város Településrendezési Terv
MEGALAPOZÓ VIZSGÁLAT – III./III. KÖTET

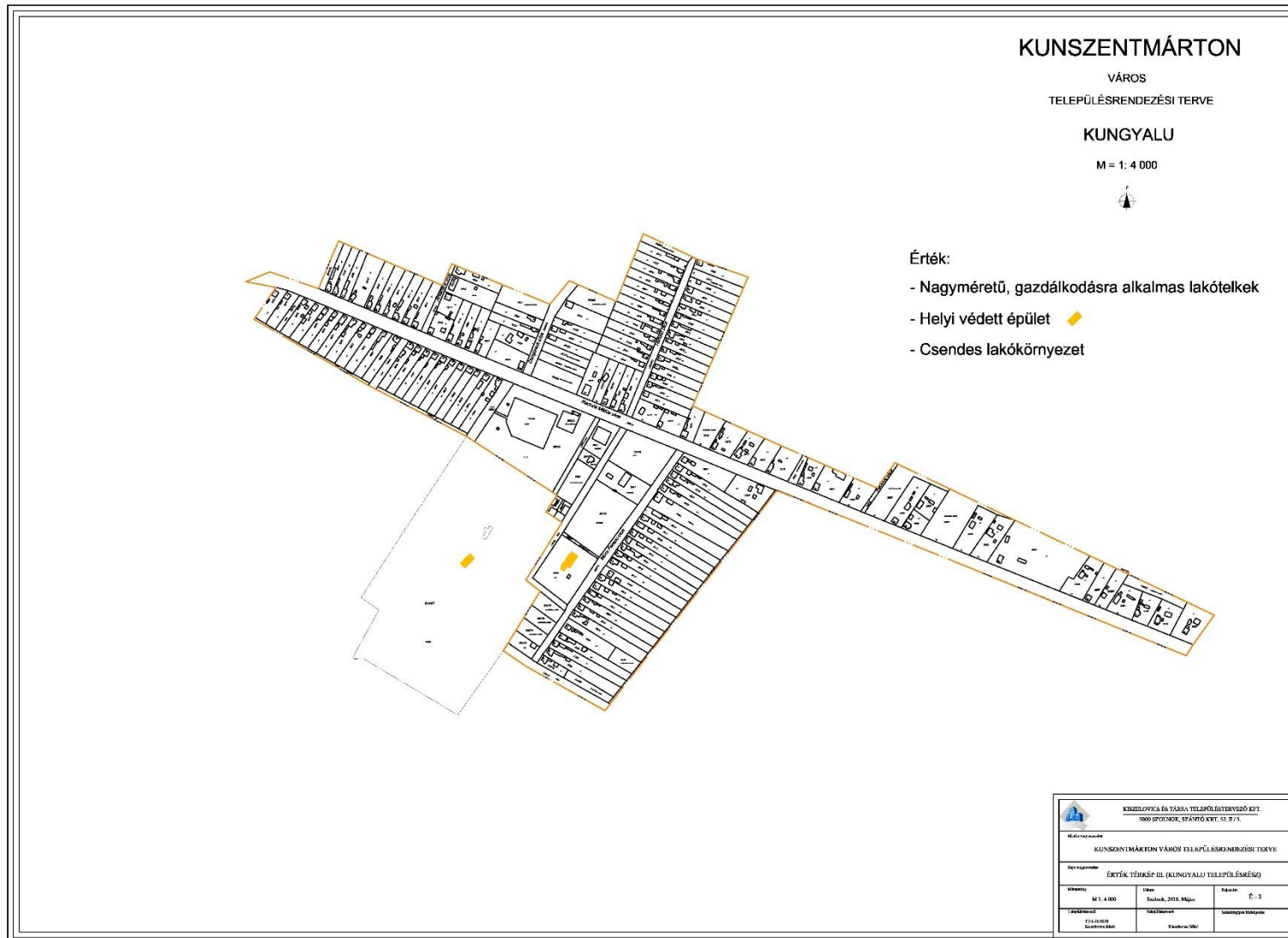
5. térkép: Értéktérkép (belterület)



Forrás: saját szerkesztés

Kunszentmárton Város Településrendezési Terv
MEGALAPOZÓ VIZSGÁLAT – III./III. KÖTET

6. térkép: Értéktérkép (Kungyalu településrész)



Forrás: saját szerkesztés

3.3. ELTÉRŐ JELLEMZŐKKEL RENDELKEZŐ TELEPÜLÉSRESZEK

3.3.1. A településrészek kijelölése, pontos lehatárolása, a lehatárolás indoklása, térképi ábrázolása, a lehatárolt településrészek rövid bemutatása

Kunszentmárton Városa tekintetében az alábbi városrészek kerültek kijelölésre:

▪ **Városközpont**

A városközpont közigazgatási, közművelődési, gazdasági és kulturális funkciójú intézmények, szervezetek gyűjtőpontja. A terület szolgáltatási szempontból városközponti szerepet tölt be. Köztársaság tér és környéke, Mátyás király- Deák Ferenc, Alkotmány utcák - Katona József utcáig tartó szakasza; Kölcsey Ferenc, Kossuth Lajos, Rákóczi Ferenc utcák – 45-ös főútig tartó szakasza; Szilárdfy Jakab utca- Garay utcáig tartó szakasza; Kerületiház utca a Múzeumig.

▪ **Délnyugati városrész**

Észak felől a Városközpont területe és Szent István király út (45-ös főút), kelet felől a Körös parti sétány és Hármaskörös védőgát, nyugat felől a Sporttelep területe, dél felől a déli iparterület és beépítésre szánt területek által lehatárolt városrész.

▪ **Nyugati városrész**

Északkelet felől a Szent Imre herceg út (45-ös számú főút), Északkelet/Kelet felől a Körös parti sétány, Dél felől a Városközpont által lehatárolt városrész.

▪ **Keleti városrész**

Kelet felől a belterületi határ, északnyugat felől a Kossuth Lajos utca és a Széchenyi lakótelep, délnyugat felől a Szent István király út (45-ös főút) által lehatárolt városrész.

▪ **Északi városrész**

Északkelet felől a vasútvonal, északnyugat felől a 44-es számú főút, délkelet felől a Széchenyi lakótelep és a Kossuth Lajos utca, délnyugat felől a Szent Imre herceg út (45-ös számú főút) által lehatárolt városrész.

▪ **Széchenyi Lakótelep**

A tömeges lakásépítés következményekén létrejött városrész beépítését a négy és ötszintes társasházi lakóépületek, valamint a földszint+emeletes, lapos és magas tetős sorházak jellemzik. A többszintes beépítés miatt koncentráltabb a lakosság. A városrészben összesen: 404 db lakás található. A 24 db többnyire 4 szintes emeletes házak összesen 358 db, a „Fűrészfogas” sorházak típusonként 20 és 26 db lakást tartalmaznak. A városrészen belüli lakóterületek települési szinten nem az értékesebbek közé tartoznak a komfort fokozatuk és az állaguk miatt. Demográfiai szempontból a városrészben, leginkább a helyben elhelyezkedni tudó, stabilnak mondható foglalkoztatási és jövedelmi helyzetben lévő fiatalok „induló lakásként” vásárolják vagy albérletként használják az ingatlanokat. Az ott élő lakosság közül átlagosnak mondható az aktív középkorúak valamint az idősek korosztálya.

▪ **Különleges sportterület**

A település belterületének délkeleti részén található területen a 45. számú főút melletti meglévő sportpálya, és belterületi, jellemzően aprótelkes mezőgazdasági területek találhatóak. A településrendezési dokumentumok alapján, a területeken sportolási, és sporttal kapcsolatos létesítmények, pl: lovaspálya, tereplovagoltatás létesítményei és a funkciókhoz tartozó kiszolgáló egységek helyezhetők el.

▪ **Öcsödi úti lakótelep**

A város északi részén lévő lakóterületet dél felől a vasútvonal, kelet felől az Öcsödi út, nyugat felől a 44-es számú főút határolja.

▪ **Déli beépítésre szánt tartalék területek**

A város meglévő településszerkezetéhez kapcsolódóan; belterületi, jelenleg nem hasznosított mezőgazdasági területek, melyeken lakóterületek kialakítása a tervezett cél. Szabadság utca melletti és Rácz Aladár utca melletti terület.

▪ **Ipari Park területe**

A Kunszentmártoni Ipari Park a 44. számú főközlekedési út és a Hármaskörös közötti területen található, a város belterületétől északkeleti irányban; jelenleg már működő üzemekkel: Nief Plastic Hungaria Kft és az Interplex Hungary Kft. Az 1980 és 1990-es években a Kunszentmárton, Vég utca, és a Kunszentmárton, Tizsakürti út szolgált ipari területek elhelyezésére. Ezek a területek az 1990-es évek végére már nem biztosítottak elég helyet az újabb ipartelepek létesítésére. A terület felhasználása és fejlesztési irányvonala egyfunkciós, gazdasági Ipari funkcióra épül. Gazdasági funkciója a terület jellegéből adódóan meghatározó és kizárólagos.

▪ **Déli Iparterület**

Északról a Délnyugati városrész és a Sporttelep területe, keletről a 45-ös főút, nyugatról a beépítésre szánt terület, délről pedig külterületi mezőgazdasági hasznosítású földterületek határolják. A Déli területen jelentősebb téglá és cserépipari vállalatok találhatóak. A cégek kiszolgálására az infrastrukturális kiépítettség jelenleg is kielégítő, fejlesztésre nem szorul. A környezetükben lévő lakóterületek hosszú távlati kivonása a település szabályozási tervével megvalósítható lenne.

▪ **Keleti Iparterület**

A városközponttól északkeleti irányban lévő területrészt dél felől a vasútvonal, nyugat felől az Öcsödi út határolja. A területen több vegyes profilú ipari és szolgáltató cég található. A cégek kiszolgálására az infrastrukturális kiépítettség jelenleg is kielégítő, fejlesztésre nem szorul. A környezetükben lévő lakóterületek hosszú távlati kivonása a település szabályozási tervével megvalósítható lenne.

▪ **Istvánháza**

A település Északkeleti részén a századforduló idejéből fennmaradt tanyabokor, amely a város Északi belterületi határától mintegy 1,5 km-re található. A településrész a 44. sz. főút mellett helyezkedik el, Cserkeszlőtől 4 km-re, a városközponttól 3 km-re. A településrész kimondottan jó elhelyezkedési adottságú, a 44. sz. főút mellett van, Cserkeszlőtől 4 km-re, a városközponttól 3 km-re. A helyi úthálózata teljesen kiépített és jó minőségű. A városrészre a hagyományos építésű földszintes beépítésű lakóépületek, valamint a gazdasági tevékenység végzéséhez szükséges épületek jellemzőek. A területen a helyi lakosok mezőgazdasági és állattartási tevékenységet végeznek. A lakosság saját maga részre megtermelt termények feleslegét a város piacán adja el, vagy a környékbeli kisebb élelmiszer feldolgozó üzemek részére szállítja be. (Tej, Tojás, gabona, vágó állat, egyéb mezőgazdasági termékek.) Az utóbbi évekbe megnőtt az igény a falusi turizmus kialakítása és fejlesztése iránt. Országos szinten is támogatást nyert a tanya, és turizmust szolgáló szálláshelyek kialakítása.

▪ **Csengedi kertsor**

Hétvégiházak üdülőövezet; Kunszentmárton város közigazgatási területén belül lévő számos holtág közül, csak a település Északi részén található Csengedi-holtágnál alakultak ki zártkertek. A part menti telkek telekosztásával, apró zöltség és gyümölcsstermesztésre használt területek jöttek létre. A növénytermesztésre használt területek később már nemcsak a munka, hanem pihenést és a kikapcsolódást is biztosították; gazdasági épületekkel, majd hétvégi házakkal épültek be. Beépítettség szempontjából a telkeken, gazdasági tároló épületek találhatóak, amik az idő során átalakultak üdülő funkciójú épületekké. Néhány épületet már lakásként is használnak a tulajdonosaik. A meglévő épületek használatát tekintve, valamint az igények hatására a Kunszentmárton település rendezési terve 2009-től már hétvégiházak üdülőterületként tartja nyilván ezt a településrészt.

A kertsor egy közepesen eutrofizálódott (elhanyagolt, részlegesen eliszaposodott) holtág partján található. A holtág nagy kiterjedése miatt alkalmas halászati tevékenységre, melyet a Gyomai Körös Halász Szövetkezet helyi halászokkal végeztet. A kertsor melletti közút mellett nagyüzemi gazdálkodás céljára szolgáló földterületek találhatóak, ahol ipari növények termesztése folyik. A terület adottságai maguktól kínálják azt a lehetőséget, hogy a holtág adta lehetőségek mellett (csónakázás, vízibiciklizés, horgászás, úszás, stb.) a mintegy 300 méterre lévő élő Körös és annak ártere kínálta lehetőségeket is igénybe vegyék (gyalog és vízitúra, a gáton kerékpár túra, horgászás stb.).

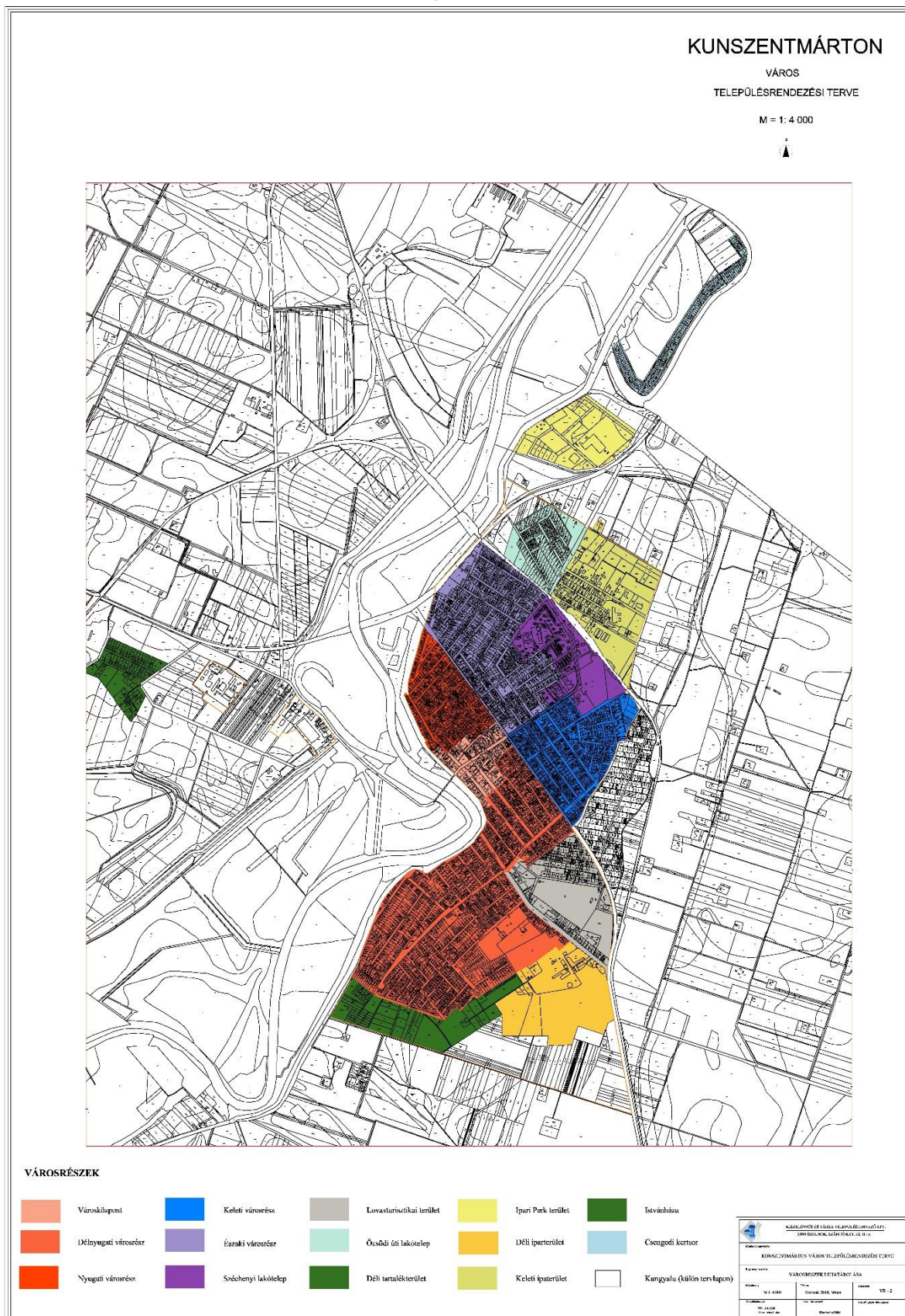
▪ **Kungyalu**

A közigazgatási terület északi részén helyezkedik el a 442-es főközlekedési úttól mintegy 600 méter távolságra. Úgynevezett zsáktelepülés.

Kunszentmárton Város Településrendezési Terv
MEGALAPOZÓ VIZSGÁLAT – III./III. KÖTET

A városrészekre vonatkozó KSH adatszolgáltatás kézhezvételét követően kerül a fejezet kiegészítésre, véglegesítésre.

7. térkép: Városrészek



3.3.2. Szegregált vagy szegregációval veszélyeztetett területek lehatárolása, térképi ábrázolása és helyzetelemzése (potenciális akcióterületek)

Jelen fejezetben foglalt adatok a 2011. évi népszámlálás adatsoraiból származnak, így azok idülteknek tekinthetők!!!

A 314/2012. (XI.8.) Korm. rendelet meghatározza a település szegregált és szegregációval veszélyeztetett területeinek lehatárolásához és térképi ábrázolásához szükséges adatokat. A területek lehatárolása a szegregációs mutató alapján történik, ez pedig a legfeljebb általános iskolai végzettséggel rendelkezők és munkajövedelemmel nem rendelkezők aránya az aktív korúakon (15-59 év) belül. A mutató úgy kerül kiszámításra, hogy a település területén belül olyan területileg egybefüggő tömbök kerülnek kiválasztásra, amelyekre együttesen jellemző, hogy a szegregációs mutató határértékének megfelelnek. A tömb népszámlálási célra létrehozott, általában közterületek és/vagy természetes és mesterséges tereptárgyak (pl. vasútvonal, vízfolyás partja stb.), valamint rácshálós térinformatikai megoldás eredményeképpen kialakított, településen belüli kisterületi egység.

A szegregátumok és szegregációval veszélyeztetett területek a Központi Statisztikai Hivatal 2011. évi népszámlálási adatai alapján kerültek meghatározásra. Azon tömböket tekintjük veszélyeztetett területeknek, illetve szegregátumoknak, ahol a szegregációs mutató aránya meghaladja a 30, illetve a 35 százalékot.

Meghatározásra került a kormányrendeletben továbbá az is, hogy a 200 főnél népesebb települések esetében szegregátumnak, illetve szegregációval veszélyeztetett területnek azok az egybefüggő területek tekintendők, melyek megfelelnek a fenti mutatók egyikének, és a terület lakónépességének száma eléri az 50 főt.

A 2011. évi népszámlálási adatok az önkormányzat birtokában lévő adatbázisokból nyert adatok alapján kerültek aktualizálásra.

A 2011. évi népszámlálás adatai alapján a településen élő alacsony státuszú lakosság száma 976 fő. Az aktív korú lakosságon belüli arányuk 11,2 %.

A KSH által lehatárolt három szegregátum az alábbi városrészekben található:

- 1.sz. szegregátum: Kungyalu Móra Ferenc út
- 2.sz. szegregátum: Délnyugati városrész, Munkácsy út és Érpárt u. közötti terület
- 3.sz. szegregátum: Öcsödi úti lakótelep, Babits M., Juhász Gy., Krúdy utca által határolt terület

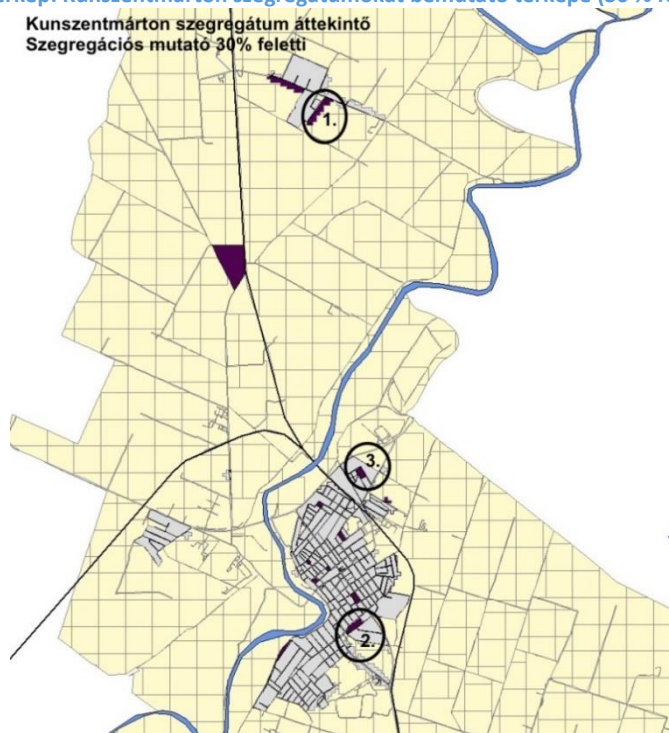
Az 1. és a 2. szegregátum 35 % feletti szegregációs mutatóval (39,4 és 35 %) rendelkezik, míg a 3. szegregátum 30 % feletti mutatóval (32,7 %)

A város területén a szegregációs index mértéke 11,2 %. A szegregátumokban 35 és 39% között található ezen érték. A három szegregátumban összesen 205 fő él, ami a város lakosságának 2,3 %-a. Az aktív körűek körében a foglalkoztatottak aránya 25-35 százalékponttal marad el a szegregátumokban a városi arányhoz (54 %) képest. Ugyanezen korosztályban a legfeljebb 8 osztállyal rendelkezők aránya 20-31 százalékponttal marad el a szegregátumokban a városi arányhoz (17,4%) képest. A felsőfokú végzettséggel rendelkezők aránya szignifikánsabban alacsonyabb a város egészére vonatkozóan. E mutató tekintetében az 1. szegregátum a legrosszabb helyzetű, ahol a felsőfokú végzettségű emberek aránya csupán 1,9 %. A legkedvezőtlenebb iskolázottsági és foglalkoztatási mutatókkal szintén az 1. számú szegregátum rendelkezik.

A lakásállomány tekintetében nem rendelkeznek kedvezőtlen mutatókkal a szegregátumok. Az alacsony komfortfokozatú lakások aránya az 1. és a 2. szegregátum esetében mintegy 7 százalékponttal alacsonyabb a városi aránynál (17 %), a 3. sz. szegregátumban megegyezik a városi aránnyal. Az egyszobás lakások aránya a 2. szegregátum esetében városi átlag mintegy 4,5-szöröse, de az 1. és a 3. szegregátumban a KSH adatai szerint nincs ilyen lakás.

8. térkép: Kunszentmárton szegregátumokat bemutató térképe (30 % feletti)

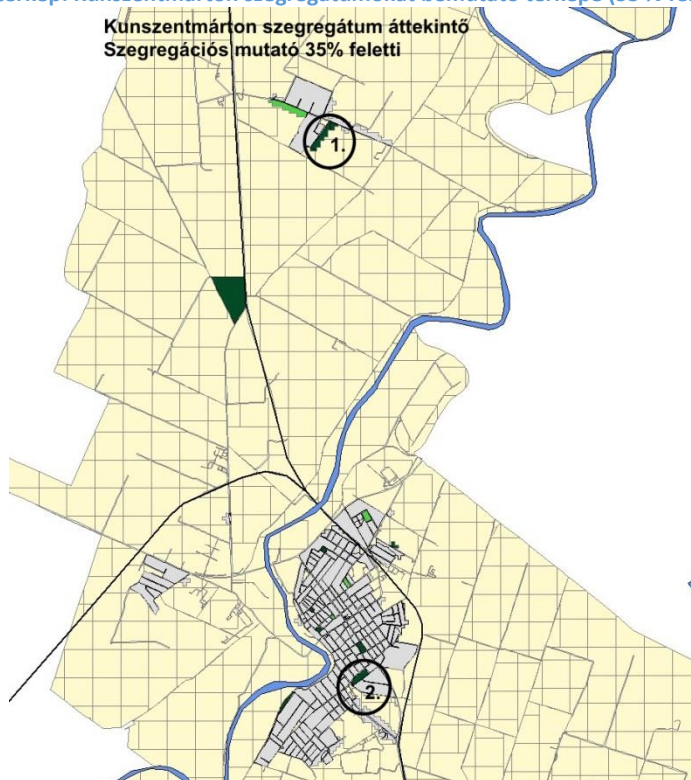
Kunszentmárton szegregátum áttekintő
Szegregációs mutató 30% feletti



Forrás: 2011. évi népszámlálás, KSH

9. térkép: Kunszentmárton szegregátumokat bemutató térképe (35 % feletti)

Kunszentmárton szegregátum áttekintő
Szegregációs mutató 35% feletti



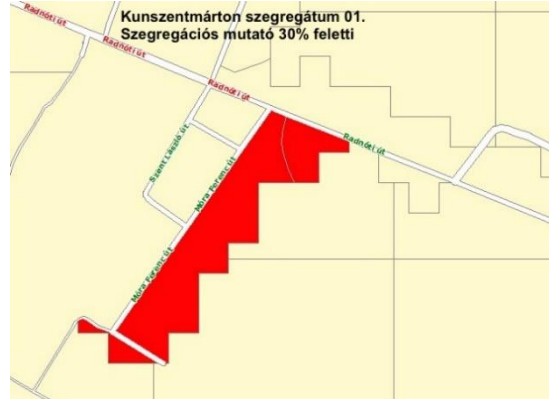
Forrás: 2011. évi népszámlálás, KSH.

A 2001. és 2011. évi népszámlálási adatok szerint is szegregátumnak minősített területek mindegyikében magas a romák aránya.

1. számú szegregátum

A KSH Kungyaluban a Radnóti és Móra Ferenc út által határolt területet szegregátumként határolta le. A szegregációs mutató értéke 39,4%. A területen élők száma jelenleg 67 fő. A 0-14 éves népesség aránya 3 százalékponttal elmarad a város egészére vonatkozó arányszámtól. A 60 év feletti aránya 41,8 %, míg a városi arányszám 27,4 % Az aktív korúak több mint kétharmada (66,7%) nem rendelkezik rendszeres munkajövedelemmel. A háztartások 74 százalékában egyetlen foglalkoztatott sincs.

10. térkép: Az 1. számú szegregátum térképe



Forrás: 2011. évi népszámlálás, KSH

2. számú szegregátum

A KSH a Munkácsy út - Alkotmány u. – Érpárt u. által határolt tömböt szegregátumnak minősítette. A területen élők száma jelenleg 67 fő. A szegregációs mutató értéke: 35 %. A 0-14 évesek aránya 15 %, ami 3,5 százalékponttal magasabb a városi aránynál. A 60 év feletti aránya 2 százalékponttal alacsonyabb a város egészére vonatkozó arányszámnál. Felsőfokú végzettséggel az itt lakók 8,7 %-a rendelkezik. Az aktív korúak 75 %-a nem rendelkezik rendszeres munkajövedelemmel. A háztartások 67%-ában egyetlen foglalkoztatott sincs.

11. térkép: A 2. számú szegregátum térképe



Forrás: 2011. évi népszámlálás, KSH

3. számú szegregátum

A KSH a Krúdy Gy. – Babits M. – Juhász Gy. utcák által határolt tömböt szegregátumként határolta le. A szegregációs index: 32,7 %. A terület lakónépessége jelenleg 71 fő. A 0-14 évesek aránya több mint 22 %, ami több mint tíz százalékponttal magasabb a városi aránynál. A 60 év feletti aránya rendkívül alacsony, mintegy 9 %. Az aktív korúak 57 %-a nem rendelkezik rendszeres munkajövedelemmel. A háztartások 41 %-ban egyetlen foglalkoztatott sincs.

12. térkép: A 3. számú szegregátum térképe




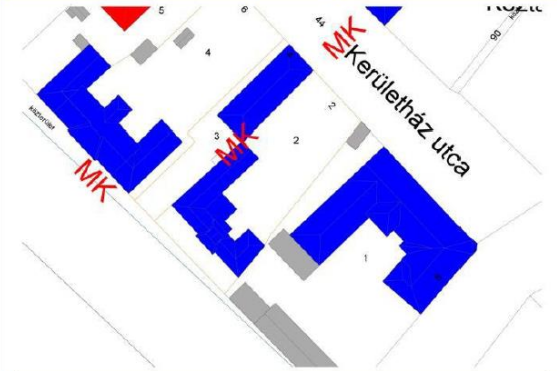



Forrás: 2011. évi népszámlálás, KSH.

3.3.3. Egyéb szempontból beavatkozást igénylő területek lehatárolása, térképi ábrázolása és helyzetelemzése (potenciális akcióterületek)


A potenciális akcióterületek kijelölése folyamatban van, azok véglegesítése után kerül kidolgozásra jelen fejezet.

MELLÉKLETEK

Védett értékek lajstroma

	Megnevezés: Gőz-és Kádfürdő épülete	Cím: Kunszentmárton, Kerületiház utca 2.	Hrsz.: 2.
védendő érték sorszáma		1.	
védelem típusa:		Helyi egyedi védelem	
védelem kategóriája:		E-3	
védendő érték rendeltetése:		jelenleg használaton kívül	
Építés éve:		1907-1908	
Stílus:		Szecessziós	
Telek területe:		1431 m ²	
Telek beépített területe:		~403 m ²	
A védendő érték leírása			
A volt ártézi gőz- és kádfürdő 1907-1908-ban épült fel szecessziós stílusban. Az építkezés kivitelezői Kocsis Antal, Gyóllai Simon, Papp Mátyás építési vállalkozók voltak. Egykor közfürdőként funkcionált, a korabeli legmodernebb higiénés követelményeknek megfelelően. Jelenleg magántulajdonú, nem hasznosított épület, mely mielőbbi felújításra szorul.			
Helyszínrajz		Légifotó	
			
Fotó			
			
Megőrizendő értékek:			
A homlokzatképzés eredeti elemei, különösképpen: Homlokzati arányrendszer, a falfelületek és nyílászárók aránya. A homlokzat formai elemei, díszítések, homlokzatképzés anyaga és színezése. A tetőszerkezet formája, és anyaghasználata, színezése.			

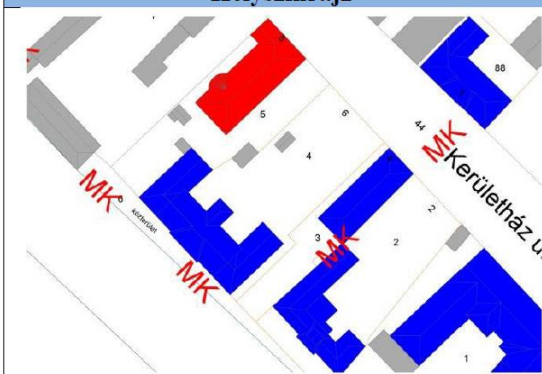
Kunszentmárton Város Településrendezési Terv
MEGALAPOZÓ VIZSGÁLAT – III./III. KÖTET

	Megnevezés: Volt Nagykun Kerületi Ház épülete	Cím: Kunszentmárton, Kerületiház utca 6.	Hrsz.: 4.
védendő érték sorszáma		2.	
védelem típusa:		Helyi egyedi védelem	
védelem kategóriája:		E-2	
védendő érték rendeltetése:		irodaház	
Építés éve:		1780-82	
Stílus:		vidéki barokk kúriák stílusa	
Telek területe:		1801 m ²	
Telek beépített területe:		~662 m ²	


A védendő érték leírása

1782-ben épült Jung József tervei alapján. A kivitelezésben Rabl Károly gyöngyösi építésmester vett részt. A Kerületi Ház főépületétől jobbra a börtönépület magasodott, a telek másik oldalán ezzel párhuzamosan állt a várnagyi lak. Kunszentmárton városa a kerületektől 1874-ben vásárolta meg rossz állapotban. 1884-ben Fejes György építési vállalkozó és Szilárdfy Jakab városi mérnök felügyelete alatt végzett felújítási munkálatokat a házban. A tanács az épület bővítését határozta el. Az eredetileg földszintes épület emelet bővítése 1900-ban készült el Mátray Lajos tervei alapján. A kivitelezéssel Késmárky Miklós ácsmestert bízták meg. A járásbíróóság 1984-ig működött itt. 1989-ben a földhivatal tulajdonába került.

Helyszínrajz



Légifotó




Fotó



Megőrizendő értékek:

A homlokzatképzés eredeti elemei, különösképpen:
Homlokzati arányrendszer, a falfelületek és nyílászárók aránya. Nyílászárók mérete, formája, anyaghasználata és elrendezése a homlokzaton. A homlokzat formai elemei, díszítések, homlokzatképzés anyaga és színezése. A tetőszerkezet formája, és anyaghasználata, színezése.

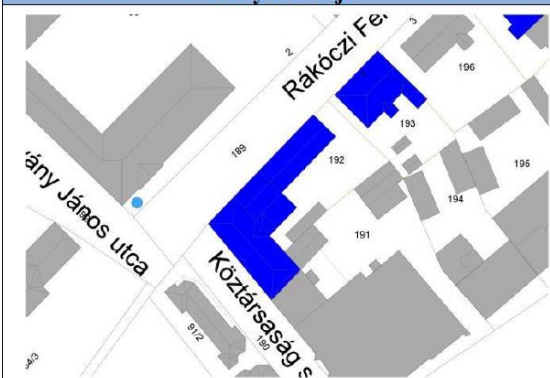
Kunszentmárton Város Településrendezési Terv
MEGALAPOZÓ VIZSGÁLAT – III./III. KÖTET

	Megnevezés: Kádár-udvar	Cím: Kunszentmárton, Köztársaság tér 11.	Hrsz.: 192.
védendő érték sorszáma		3.	
védelem típusa:		Helyi egyedi védelem	
védelem kategóriája:		E-3	
védendő érték rendeltetése:		Lakóház vegyes funkcióval (Társasház, kereskedelmi- ill. vendéglátó üzletek)	
Építés éve:		1906	
Stílus:		klasszicista	
Telek területe:		1126 m ²	
Telek beépített területe:		~686 m ²	

A védendő érték leírása

Városkép alakító igény jegyében épület fel 1906-ra Kádár József vaskereskedő emeletes háza, a Kádár-udvar az akkori piactéren. Az üzlethelységeket az épület földszintjén alakították ki. Az épület emeleti részét magánlakások foglalják el. 1970-évek elején, a földszinten cukrászdát, és szórakozóhelyet alakítottak ki Park Presszó néven. Az épület vakolatdíszeit a szükséges helyreállítási munkálatok elmaradása miatt 2006 évben eltávolították.

Helyszínrajz



Légifotó




Fotó



Megőrizendő értékek:

A homlokzatképzés eredeti elemei, különösképpen:
Homlokzati arányrendszer, a falfelületek és nyílászárók aránya. A homlokzat formai elemei, díszítések, homlokzatképzés anyaga és színezése. A tetőszerkezet formája, és anyaghasználata, színezése.

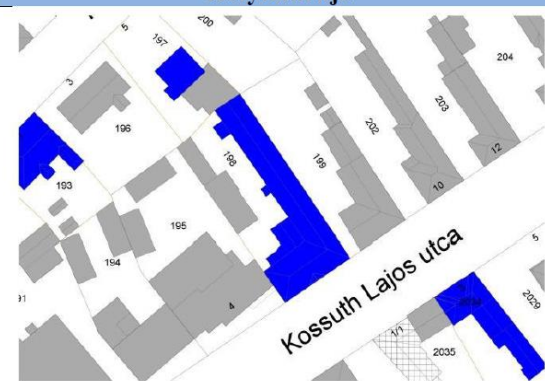
Kunszentmárton Város Településrendezési Terv
MEGALAPOZÓ VIZSGÁLAT – III./III. KÖTET

	Megnevezés:	Cím:	Hrsz.:
	Az egykori Kunszentmártoni Takarékpénztár RT. Székháza	Kunszentmárton, Kossuth L. út 6.	198.
védendő érték sorszáma		4.	
védelem típusa:		Helyi egyedi védelem	
védelem kategóriája:		E-3	
védendő érték rendeltetése:		orvosi rendelő	
Építés éve:		1897	
Stílus:		Szecessziós	
Telek területe:		1190 m ²	
Telek beépített területe:		~845 m ²	

A védendő érték leírása

Kunszentmárton első pénzintézete Népbank, majd Kunszentmártoni Takarékpénztár Rt. volt. 1869-ben épült, 1870-től kezdte meg működését népbank néven. Homlokzat szecessziós stílusú kialakítása 1913-ban történt. 1928-tól a Pesti Magyar Kereskedelmi Bank fiókjaként működött. Az államosítást követően 1954-től máig a Központi Orvosi Rendelőintézet épülete.

Helyszínrajz



Légifotó




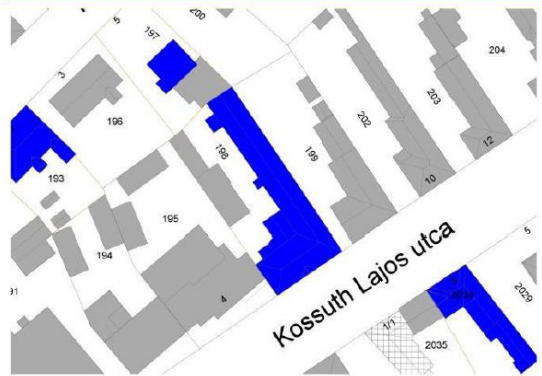



Fotó




Megőrizendő értékek:

A homlokzatképzés eredeti elemei, különösképpen:
Homlokzati arányrendszer, a falfelületek és nyílászárók aránya. A homlokzat formai elemei, díszítések, homlokzatképzés anyaga és színezése. A tetőszerkezet formája, és anyaghasználata, színezése.

Kunszentmárton Város Településrendezési Terv
MEGALAPOZÓ VIZSGÁLAT – III./III. KÖTET

	Megnevezés:	Cím:	Hrsz.:
	Az egykori Kunszentmártoni Takarékpénztár RT. Székháza	Kunszentmárton, Kossuth L. út 6.	198.
védendő érték sorszáma		4.	
védelem típusa:		Helyi egyedi védelem	
védelem kategóriája:		E-3	
védendő érték rendeltetése:		orvosi rendelő	
Építés éve:		1897	
Stílus:		Szecessziós	
Telek területe:		1190 m ²	
Telek beépített területe:		~845 m ²	
A védendő érték leírása			
Kunszentmárton első pénzintézete Népbank, majd Kunszentmártoni Takarékpénztár Rt. volt. 1869-ben épült, 1870-től kezdte meg működését népbank néven. Homlokzat szecessziós stílusú kialakítása 1913-ban történt. 1928-tól a Pesti Magyar Kereskedelmi Bank fiókindezetekeként működött. Az államosítást követően 1954-től máig a Központi Orvosi Rendelőintézet épülete.			
Helyszínrajz		Légifotó	
			
Fotó			
			
Megőrizendő értékek:			
A homlokzatképzés eredeti elemei, különösképpen: Homlokzati arányrendszer, a falfelületek és nyílászárók aránya. A homlokzat formai elemei, díszítések, homlokzatképzés anyaga és színezése. A tetőszerkezet formája, és anyaghasználata, színezése.			

Kunszentmárton Város Településrendezési Terv
MEGALAPOZÓ VIZSGÁLAT – III./III. KÖTET

	Megnevezés: Mátray-ház	Cím: Kunszentmárton, Kossuth L. út 18. Szent Imre herceg utca 2.	Hrsz.: 207.
védendő érték sorszáma		5.	
védelem típusa:		Helyi egyedi védelem	
védelem kategóriája:		E-1	
védendő érték rendeltetése:		bíróság	
Építés éve:		1890-es évek második fele	
Stílus:		későeklektikus	
Telek területe:		2971 m ²	
Telek beépített területe:		~981 m ²	

A védendő érték leírása

Mátray Lajos építőmester és téglagyáros a századelőn építette fel későeklektikus stílusú családi házát. Kertjét kovácsoltvas kerítés veszi körül. A ház alapincézett épület, sűrűn követik egymást a vasrácsos pinceablakok. Az épület egyediségét meghatározza az építőanyaghasználat, a saját gyártású Mátray-téglaburkolat, a homlokzat gazdag díszítése, valamint a barna- és zöld csepepek váltakozása. A lakóház 1950 után a járási, majd városi pártbizottság épülete, jelenleg pedig a Városi Bíróság épülete. Az épületet 2006-ban felújították. Jellegzetes kunszentmártoni középület, kiemelkedő városképi szempontból.

Helyszínrajz



Légifotó



Fotó




Megőrizendő értékek:

Az épület teljes védelme, mely kiterjed a tömegarányra, valamint a homlokzatképzés eredeti elemei, különösképpen:

Homlokzati arányrendszer, a falfelületek és nyílászárók aránya. Nyílászárók mérete, formája, anyaghasználata és elrendezése a homlokzaton. A homlokzat formai elemei, díszítések, homlokzatképzés anyaga és színezése. A tetőszerkezet formája, és anyaghasználata, színezése.

Kunszentmárton Város Településrendezési Terv
MEGALAPOZÓ VIZSGÁLAT – III./III. KÖTET

	Megnevezés: Mátray-ház	Cím: Kunszentmárton, Kossuth L. út 18. Szent Imre herceg utca 2.	Hrsz.: 207.
védendő érték sorszáma		5.	
védelem típusa:		Helyi egyedi védelem	
védelem kategóriája:		E-1	
védendő érték rendeltetése:		bírószék	
Építés éve:		1890-es évek második fele	
Stílus:		későeklektikus	
Telek területe:		2971 m ²	
Telek beépített területe:		~981 m ²	

A védendő érték leírása

Mátray Lajos építómester és téglagyáros a századelőn építette fel későeklektikus stílusú családi házát. Kertjét kovácsoltvas kerítés veszi körül. A ház alapincézett épület, sűrűn követik egymást a vasrácsos pinceablakok. Az épület egyediségét meghatározza az építőanyaghasználat, a saját gyártású Mátray-téglaburkolat, a homlokzat gazdag díszítése, valamint a barna- és zöld csepepek váltakozása. A lakóház 1950 után a járási, majd városi pártbizottság épülete, jelenleg pedig a Városi Bíróság épülete. Az épületet 2006-ban felújították. Jellegzetes kunszentmártoni középület, kiemelkedő városképi szempontból.


Helyszínrajz



Légifotó



Fotó



Megőrizendő értékek:

Az épület teljes védelme, mely kiterjed a tömegarányra, valamint a homlokzatképzés eredeti elemei, különösképpen:

Homlokzati arányrendszer, a falfelületek és nyílászárók aránya. Nyílászárók mérete, formája, anyaghasználat és elrendezése a homlokzaton. A homlokzat formai elemei, díszítések, homlokzatképzés anyaga és színezése. A tetőszerkezet formája, és anyaghasználat, színezése.


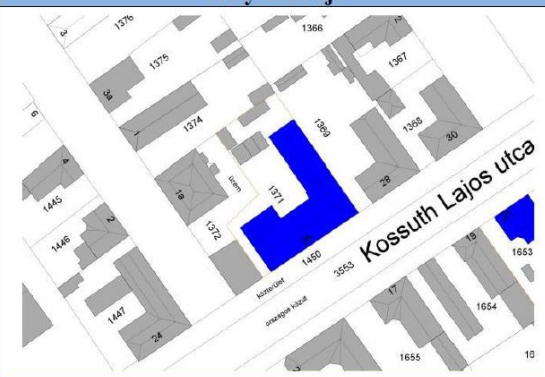



	Megnevezés: Polgári lakóház	Cím: Kunszentmárton, Kossuth L. út 27.	Hrsz.: 1536.
védendő érték sorszáma		6.	
védelem típusa:		Helyi egyedi védelem	
védelem kategóriája:		E-3	
védendő érték rendeltetése:		lakóépület	
Építés éve:		1920-as években	
Stílus:		szecessziós	
Telek területe:		940 m ²	
Telek beépített területe:		~285 m ²	
A védendő érték leírása			
<p>A 19. század végétől jelentek meg a városban a jellegzetes mezővárosi beépítési módot tükröző, az utca vonalával párhuzamos tengelyű, általában négy-, öt-, hat esetenként nyolc ablakos, zárt kapuzatú, alapincézett és cseréptetős parasztpolgári lakóházak. Ezek a földszintes lakóépületek Mátray téglából épületek, téglából készült a kerítésük is. Helyi jellegzetességük az utcafronti díszítésben nyilvánul meg: a vakolt és vakolatlan, téglalburkolatú házak esetében, amelyhez a Mátray téglagyár égetett épületdíszzeit, valamint Bozsik Kálmán színes kerámiabetéteit is felhasználták. Jelen lakóépület előkertes, villaszerű magasított padlasterű vakolt épület, mely jelenleg is lakóépületként funkcionál.</p>			
Helyszínrajz		Légifotó	
			
Fotó			
			
Megőrizendő értékek:			
<p>A homlokzatképzés eredeti elemei, különösképpen: Homlokzati arányrendszer, a falfelületek és nyílászárók aránya. A homlokzat formai elemei, díszítések, homlokzatképzés anyaga és színezése.</p>			

	Megnevezés:	Cím:	Hrsz.:
	Ledniczky-villa	Kunszentmárton, Kossuth L. út 29.	1535.
védendő érték sorszáma		7.	
védelem típusa:		Helyi egyedi védelem	
védelem kategóriája:		E-3	
védendő érték rendeltetése:		lakóház	
Építés éve:		1936.	
Stílus:		szecessziós	
Telek területe:		940 m ²	
Telek beépített területe:		~237 m ²	
A védendő érték leírása			
<p>A villaszerű épület Ledniczky András telekkönyvvezető építtette. A kivitelezést Szeberényi Jenő kunszentmártoni mérnök végezte. Az épület egy nappaliból, konyhából, kamrából, fürdőszobából áll. Jellegzetessége, hogy nem találhatók benne közlekedő folyosók, hanem minden helyiségnek két- három kijárata van, ezekkel oldották meg a zavartalan közlekedést. Az épület alatt pince található. A tetőszerkezete különlegesen szép, manzárdtető. Az épületet a korban divatos Heineker féle kerítéssel vették körül. Az épület több mint 70 éve változatlanul áll eredeti formájában. Földszintes villaszerű épület, egyedi tömegformálással.</p>			
Helyszínrajz		Légifotó	
			
Fotó			
			
Megőrizendő értékek:			
<p>A homlokzatképzés eredeti elemei, különösképpen: Homlokzati arányrendszer, a falfelületek és nyílászárók aránya. A homlokzat formai elemei, díszítések, homlokzatképzés anyaga és színezése. A tetőszerkezet formája, és anyaghasználata.</p>			


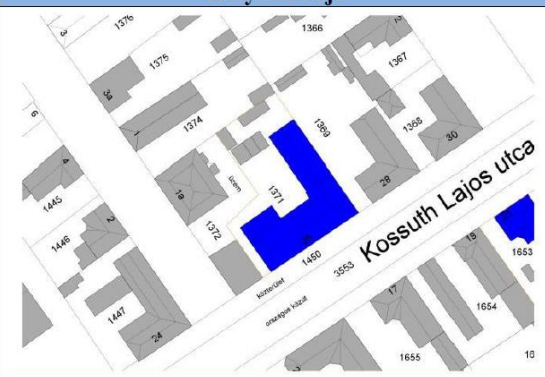



Kunszentmárton Város Településrendezési Terv
MEGALAPOZÓ VIZSGÁLAT – III./III. KÖTET

	Megnevezés: Polgári lakóház	Cím: Kunszentmárton, Kossuth L. út 31.	Hrsz.: 1530.
védendő érték sorszáma		8.	
védelem típusa:		Helyi egyedi védelem	
védelem kategóriája:		E-3	
védendő érték rendeltetése:		lakóház	
Építés éve:		1932	
Stílus:		szecessziós	
Telek területe:		758 m ²	
Telek beépített területe:		~318 m ²	
A védendő érték leírása			
<p>A 19. század végétől jelentek meg a városban a jellegzetes mezővárosi beépítési módot tükröző, az utca vonalával párhuzamos tengelyű, általában négy-, öt-, hat esetenként nyolc ablakos, zárt kapuzatú, alapincézett és cseréptetős parasztpolgári lakóházak. Ezek a földszintes lakóépületek Mátray téglából épületek, téglából készült a kerítésük is. Helyi jellegzetességük az utcafronti díszítésben nyilvánul meg: a vakolt és vakolatlan, téglaburkolatú házak esetében, amelyhez a Mátray téglagyár égetett épületdíszzeit, valamint Bozsik Kálmán színes kerámiabetéteit is felhasználták. Az 1930-as évek polgári lakóházai közül kiemelkedő Tomoniczka József helyi építőiparos még szecessziós stílusjegyeket hordozó lakóháza, mely magasított padlásterű vakolt épület. Jelenleg is lakóépületként funkcionál.</p>			
Helyszínrajz		Légifotó	
			
Fotó			
			
Megőrizendő értékek:			
<p>A homlokzatképzés eredeti elemei, különösképpen: Homlokzati arányrendszer, a falfelületek és nyílászárók aránya. A homlokzat formai elemei, díszítések, homlokzatképzés anyaga és színezése. A tetőszerkezet formája, és anyaghasználata, színezése.</p>			





Kunszentmárton Város Településrendezési Terv
MEGALAPOZÓ VIZSGÁLAT – III./III. KÖTET

	Megnevezés: Józsa-féle lakóház	Cím: Kunszentmárton, Kossuth L. út 26.	Hrsz.: 1371.
	védendő érték sorszáma	9.	
védelem típusa:	Helyi egyedi védelem		
védelem kategóriája:	E-3		
védendő érték rendeltetése:	lakóház		
Építés éve:	1870-es évek vége		
Stílus:	klasszicista		
Telek területe:	1056 m ²		
Telek beépített területe:	~ 640 m ²		
A védendő érték leírása			
A polgári ízlésvilág egyik képviselőjeként épület fel a város főutcáján, az 1870-es évek végén Józsa Károly földbirtokos impozáns gazdaháza. Az épület magasított utcai homlokzatú épület, melyet egyedivé tesz az ablakok feletti timpanon. Az épületben jelenleg magántulajdonban lévő lakások találhatóak.			
Helyszínrajz		Légifotó	
			
Fotó			
			
Megőrizendő értékek:			
A homlokzatképzés eredeti elemei, különösképpen: Homlokzati arányrendszer, a falfelületek és nyílászárók aránya. A homlokzat formai elemei, díszítések, homlokzatképzés anyaga és színezése. A tetőszerkezet formája, és anyaghasználata, színezése.			


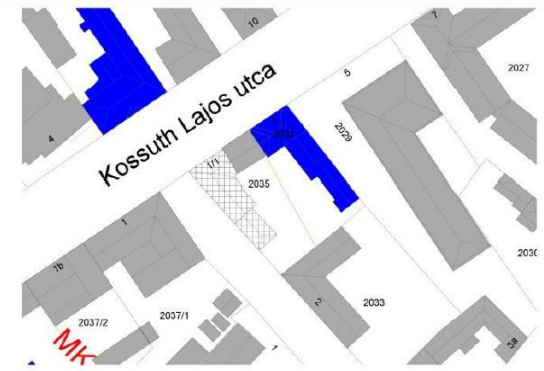



Kunszentmárton Város Településrendezési Terv
MEGALAPOZÓ VIZSGÁLAT – III./III. KÖTET

	Megnevezés: Józsa-féle lakóház	Cím: Kunszentmárton, Kossuth L. út 26.	Hrsz.: 1371.
	védendő érték sorszáma	9.	
védelem típusa:	Helyi egyedi védelem		
védelem kategóriája:	E-3		
védendő érték rendeltetése:	lakóház		
Építés éve:	1870-es évek vége		
Stílus:	klasszicista		
Telek területe:	1056 m ²		
Telek beépített területe:	~ 640 m ²		
A védendő érték leírása			
<p>A polgári ízlésvilág egyik képviselőjeként épület fel a város főutcáján, az 1870-es évek végén Józsa Károly földbirtokos impozáns gazdaháza. Az épület magasított utcai homlokzatú épület, melyet egyedivé tesz az ablakok feletti timpanon. Az épületben jelenleg magántulajdonban lévő lakások találhatóak.</p>			
Helyszínrajz		Légifotó	
			
Fotó			
			
Megőrizendő értékek:			
<p>A homlokzatképzés eredeti elemei, különösképpen: Homlokzati arányrendszer, a falfelületek és nyílászárók aránya. A homlokzat formai elemei, díszítések, homlokzatképzés anyaga és színezése. A tetőszerkezet formája, és anyaghasználata, színezése.</p>			


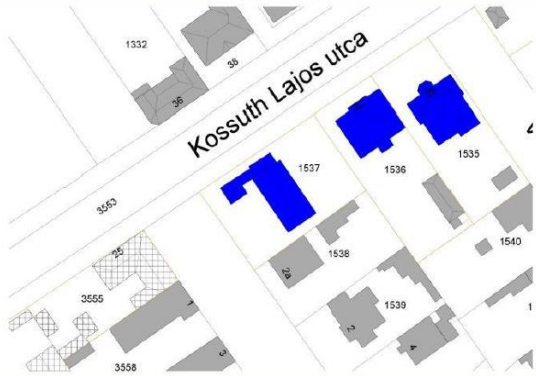



Kunszentmárton Város Településrendezési Terv
MEGALAPOZÓ VIZSGÁLAT – III./III. KÖTET

	Megnevezés: Polgári lakóház, „Szebelédi ház”	Cím: Kunszentmárton, Kossuth L. út 21.	Hrsz.: 1653.
védendő érték sorszáma		10.	
védelem típusa:		Helyi egyedi védelem	
védelem kategóriája:		E-3	
védendő érték rendeltetése:		lakóház, gyógyszertár	
Építés éve:		~1800-as évek vége - 1920-as évek	
Stílus:		klasszicista	
Telek területe:		513 m ²	
Telek beépített területe:		~234 m ²	
A védendő érték leírása			
Az 1800-as évek végén, 1900-as évek elején épült lakóépület, melynek belső része asztalosműhely. A lakóház Szebelényi Jenő asztalos háza volt. Jellemzős kétszínű Mátray burkolóteglával díszített, magasított homlokzatú épület, mely jelenleg lakás és patika.			
Helyszínrajz		Légifotó	
			
Fotó			
			
Megőrizendő értékek:			
A homlokzatképzés eredeti elemei, különösképpen: Homlokzati arányrendszer, a falfelületek és nyílászárók aránya. A homlokzat formai elemei, díszítések, homlokzatképzés anyaga és színezése. A tetőszerkezet formája, anyaghasználata, színezése.			


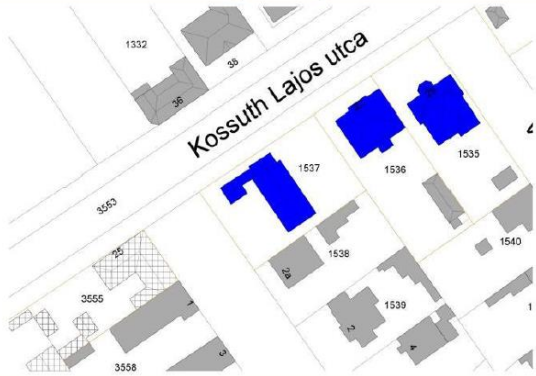



Kunszentmárton Város Településrendezési Terv
MEGALAPOZÓ VIZSGÁLAT – III./III. KÖTET

	Megnevezés: Egykori Úri Kaszinó épülete	Cím: Kunszentmárton, Kossuth L. út 3.	Hrsz.: 2034
védendő érték sorszáma		11.	
védelem típusa:		Helyi egyedi védelem	
védelem kategóriája:		E-3	
védendő érték rendeltetése:		Alapfokú Művészeti Iskola	
Építés éve:		1903	
Stílus:		Eklektikus	
Telek területe:		554 m ²	
Telek beépített területe:		~284 m ²	
A védendő érték leírása			
<p>Az 1903-ban építette meg Mátray Lajos építőmester, téglagyáros, nagyvállalkozó, az akkori igényeknek legjobban megfelelő úri Kaszinó- épületet. A háború után a MADISZ és a helyi kisgazda- szervezet nyert elhelyezést a Kaszinó falai között, majd 1950-ben államosították. 1953-tól járási, nagyközségi- járási, majd városi könyvtár működött falai között 2006. január 14-ig. Jelenleg a Kunszentmártoni Általános Iskola és Alapfokú Művészeti Iskola (Rajziskola) működik az épületben.</p>			
Helyszínrajz		Légifotó	
			
Fotó			
			
Megőrizendő értékek:			
<p>A homlokzatképzés eredeti elemei, különösképpen: Homlokzati arányrendszer, a falfelületek és nyílászárók aránya. A homlokzat formai elemei, díszítések, homlokzatképzés anyaga és színezése. A tetőszerkezet formája, anyaghasználata, színezése.</p>			


Kunszentmárton Város Településrendezési Terv
MEGALAPOZÓ VIZSGÁLAT – III./III. KÖTET

	Megnevezés: Református templom	Cím: Kunszentmárton, Kossuth L. út	Hrsz.: 1537
védendő érték sorszáma		12.	
védelem típusa:		Helyi egyedi védelem	
védelem kategóriája:		E-1	
védendő érték rendeltetése:		templom	
Építés éve:		1936-1937	
Stílus:		Modern/funkcionalista	
Telek területe:		985 m ²	
Telek beépített területe:		~235 m ²	
A védendő érték leírása			
<p>A templomot Antal G. Endre szentesi mérnök tervezte 1935-ben. Az építkezést Antal G. Endre és Gyalai Simon (kunszentmártoni kőműves, építési vállalkozó) vezette. Az építési munka 1936. májusában kezdődött és októberre fejeződött be. A templom közadakozásból épült, és 1937. október 17-én szentelte fel Maklár Károly püspök. A templom funkcionalista/modern építészeti stílusban épült. A templomtest északnyugat – délkeleti irányú, 19 méter hosszú és 10 méter széles. Az északnyugati sarkon álló torony magassága 25m. A toronyrészt arkádsor köti a főépülethez. Az épületet 1989-ben felújították.</p>			
Helyszínrajz		Légifotó	
			
Fotó			
			
Megőrizendő értékek:			
<p>Az épület teljes védelme, mely kiterjed a tömegarányra, valamint a homlokzatképzés eredeti elemei, különösképpen: Homlokzati arányrendszer, a falfelületek és nyílászárók aránya. Nyílászárók mérete, formája, anyaghasználata és elrendezése a homlokzaton. A homlokzat formai elemei, díszítések, homlokzatképzés anyaga és színezése. A tetőszerkezet formája, színezése.</p>			

Kunszentmárton Város Településrendezési Terv
MEGALAPOZÓ VIZSGÁLAT – III./III. KÖTET

	Megnevezés: Református templom	Cím: Kunszentmárton, Kossuth L. út	Hrsz.: 1537
védendő érték sorszáma		12.	
védelem típusa:		Helyi egyedi védelem	
védelem kategóriája:		E-1	
védendő érték rendeltetése:		templom	
Építés éve:		1936-1937	
Stílus:		Modern/funkcionalista	
Telek területe:		985 m ²	
Telek beépített területe:		~235 m ²	
A védendő érték leírása			
<p>A templomot Antal G. Endre szentesi mérnök tervezte 1935-ben. Az építkezést Antal G. Endre és Gyalai Simon (kunszentmártoni kőműves, építési vállalkozó) vezette. Az építési munka 1936. májusában kezdődött és októberre fejeződött be. A templom közadakozásból épült, és 1937. október 17-én szentelte fel Maklár Károly püspök. A templom funkcionalista/modern építészeti stílusban épült. A templomtest északnyugat – délkeleti irányú, 19 méter hosszú és 10 méter széles. Az északnyugati sarkon álló torony magassága 25m. A toronyrészt arkádsor köti a főépülethez. Az épületet 1989-ben felújították.</p>			
Helyszínrajz		Légifotó	
			
Fotó			
			
Megőrizendő értékek:			
<p>Az épület teljes védelme, mely kiterjed a tömegarányra, valamint a homlokzatképzés eredeti elemei, különösképpen: Homlokzati arányrendszer, a falfelületek és nyílászárók aránya. Nyílászárók mérete, formája, anyaghasználata és elrendezése a homlokzaton. A homlokzat formai elemei, díszítések, homlokzatképzés anyaga és színezése. A tetőszerkezet formája, színezése.</p>			

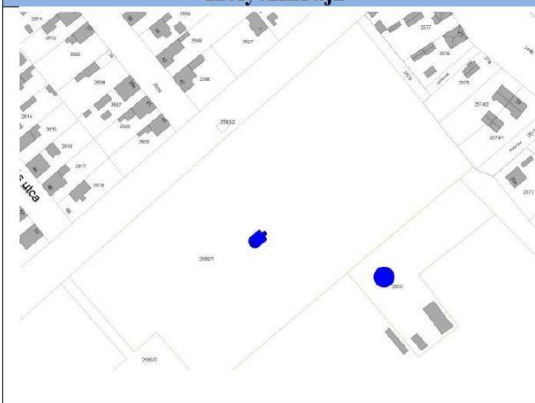
Kunszentmárton Város Településrendezési Terv
MEGALAPOZÓ VIZSGÁLAT – III./III. KÖTET

	Megnevezés: Alsó temetői kápolna, kálvária (stációsor) és a kálvária dombon lévő szoborcsoport	Cím: Kunszentmárton, Belterület	Hrsz.: 2580/1.
	védendő érték sorszáma	13.	
védelem típusa:	Helyi egyedi védett		
védelem kategóriája:	E-1		
védendő érték rendeltetése:	Temető (Kápolna)		
Építés éve:	1869		
Stílus:	Késő barokk		
Telek területe:	47790 m ²		

A védendő érték leírása

1869-ben épült az Alsó temetői, más néven Hétfájdalmú Szűz kápolna. Az építómunkákat Sulyák János kőműves, a tetőmunkákat László István ácsmester végezte. Utolsó teljes felújítása 1992-ben történt. A Nádor utcai temetőkápolna egyhajós kápolna, jellegzetessége a homlokzaton lévő szoborfülkék és szobrok. A késő barokk stílusú félköríves kápolna hossza 10 m, szélessége 7,25 m, a torony magassága 10 m. A kápolna nyitott tornácán keresztül három oldalról lehet a bejáratát megközelíteni, itt történik a harangozás is. A bejáratától jobbra és balra falfülkében helyezték el Szent Péter és Szent Pál apostolok kőszobrát. A kápolnával építészeti szerves egységet képez a temető bejáratától a kápolna előteréig tartóan, az út két oldalán megépített stációsor és a kápolna bejárata előtt lévő kálvária szoborcsoport. A 14 elemből álló stációsor, 7-7 db az út mindkét oldalán, téglából épített, vakolt, festett építmények, ahol a felső részükben kialakított fülkékben egy-egy stáció kép kapott helyet. A kálvária szoborcsoport 5 alakos kőből faragott szoborból áll. Középen Jézus, jobbán fájdalmas Szűz Mária, balján Szent János apostol, a két szélen pedig latrok. A stáció sor és a kálvária szoborcsoport a kápolnával egyidőben, 1869-ben épült.

Helyszínrajz



Légifotó




Fotó



Megőrizendő értékek:

Az épület, stációsor és szoborcsoport teljes védelme, mely kiterjed a tömegarányra, a műalkotások teljes körű védelmére, valamint az épület homlokzatképzés eredeti elemeire, különösképpen: Homlokzati arányrendszer, a falfelületek/nyílászárók aránya; mérete, formája, anyaghasználata, elrendezése. A homlokzat formai elemei, díszítések, homlokzatképzés anyaga és színezése. A tetőszerkezet formája, színe.

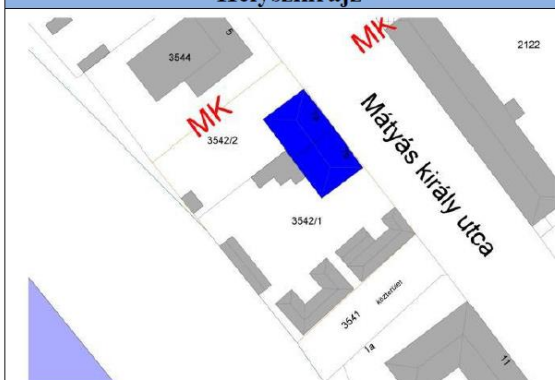
Kunszentmárton Város Településrendezési Terv
MEGALAPOZÓ VIZSGÁLAT – III./III. KÖTET

	Megnevezés: Polgári lakóház	Cím: Kunszentmárton, Mátyás k. út 7.A -7.B.	Hrsz.: 3542/2. 3542/1.
védendő érték sorszáma		14.	
védelem típusa:		Helyi egyedi védelem	
védelem kategóriája:		E-3	
védendő érték rendeltetése:		Lakóház	
Építés éve:		1890-es évek	
Stílus:		eklektikus	
Telek területe:		1223 m ²	
Telek beépített területe:		~337 m ²	

A védendő érték leírása

A 19. század végétől jelentek meg a városban a jellegzetes mezővárosi beépítési módot tükröző, az utca vonalával párhuzamos tengelyű, általában négy-, öt-, hat esetenként nyolc ablakos, zárt kapuzatú, alapincézett és cseréptetős parasztpolgári lakóházak. Ezek a földszintes lakóépületek Mátray téglából épületek, téglából készült a kerítésük is. Helyi jellegzetességük az utcafronti díszítésben nyilvánul meg: a vakolt és vakolatlan, téglaburkolatú házak esetében, amelyhez a Mátray téglagyár égetett épületdíszzeit, valamint Bozsik Kálmán színes kerámiabetéteit is felhasználták. Eklektikus díszítésű épületét Szabó András tekintélyes földbirtokos építette 1890-es években. Jelenleg is lakóépületként funkcionál.

Helyszínrajz



Légifotó




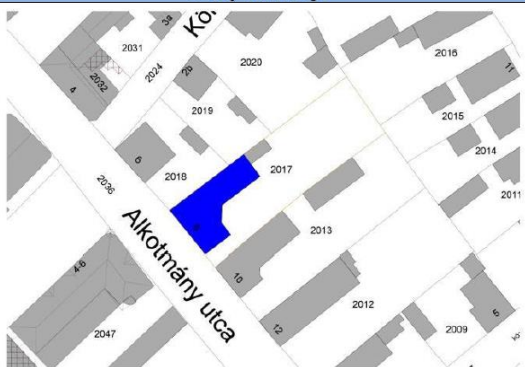



Fotó



Megőrizendő értékek:

A homlokzatképzés eredeti elemei, különösképpen:
Homlokzati arányrendszer, a falfelületek és nyílászárók aránya. A homlokzat formai elemei, díszítések, homlokzatképzés anyaga és színezése. A tetőszerkezet formája, anyaghasználata, színezése.


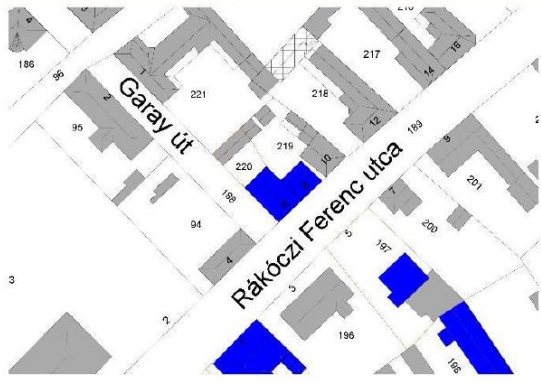



Kunszentmárton Város Településrendezési Terv
MEGALAPOZÓ VIZSGÁLAT – III./III. KÖTET

	Megnevezés: Polgári lakóház	Cím: Kunszentmárton, Alkotmány utca 8.	Hrsz.: 2017.
védendő érték sorszáma		15.	
védelem típusa:		Helyi egyedi védelem	
védelem kategóriája:		E-3	
védendő érték rendeltetése:		Lakóház	
Építés éve:		1900-as évek eleje	
Stílus:		eklektikus	
Telek területe:		1223 m ²	
Telek beépített területe:		~337 m ²	
A védendő érték leírása			
<p>1900-as évek elején épült polgári lakóház. A homlokzati díszítés a helyi Mátray téglagyár termékeiből készült: jellegzetes a kétszínű homlokzati burkolótégla díszítés. Az épület melletti kocsibejáró is igen díszes, a kapu kovácsoltvasból készült, a kapu körül pedig téglafelépítmény van. A jellegzetes kunszentmártoni téglahomlokzatú lakóházat dr. Pótor Sándor városi főorvos építtette. Jelenleg is lakóépület.</p>			
Helyszínrajz		Légifotó	
			
Fotó			
			
Megőrizendő értékek:			
<p>A homlokzatképzés eredeti elemei, különösképpen: Homlokzati arányrendszer, a falfelületek és nyílászárók aránya. A homlokzat formai elemei, díszítések, homlokzatképzés anyaga és színezése. A tetőszerkezet formája, anyaghasználata, színezése. A kapu anyaga, formája, színe.</p>			

Kunszentmárton Város Településrendezési Terv
MEGALAPOZÓ VIZSGÁLAT – III./III. KÖTET

	Megnevezés: Polgári lakóház	Cím: Kunszentmárton, Rákóczi u. 1.	Hrsz.: 193
védendő érték sorszáma		16.	
védelem típusa:		Helyi egyedi védelem	
védelem kategóriája:		E-3	
védendő érték rendeltetése:		lakás és üzlet	
Építés éve:		1900-as évek eleje	
Stílus:		eklektikus	
Telek területe:		1223 m ²	
Telek beépített területe:		~337 m ²	
A védendő érték leírása			
1900-as évek elején épült polgári lakóház. A homlokzati díszítés a helyi Mátray téglagyár termékeiből készült: jellegzetes a kétszínű homlokzati burkolótégla díszítés. Mercz Gusztáv gyógyszerész háza volt. Az épületben jelenleg fényképész üzlet és lakás található.			
Helyszínrajz		Légifotó	
			
Fotó			
			
Megőrizendő értékek:			
A homlokzatképzés eredeti elemei, különösképpen: Homlokzati arányrendszer, a falfelületek és nyílászárók aránya. A homlokzat formai elemei, díszítések, homlokzatképzés anyaga és színezése. A tetőszerkezet formája, anyaghasználata, színezése.			

Kunszentmárton Város Településrendezési Terv
MEGALAPOZÓ VIZSGÁLAT – III./III. KÖTET

	Megnevezés: Polgári lakóház	Cím: Kunszentmárton, Rákóczi u. 6.	Hrsz.: 219
	védendő érték sorszáma	17.	
védelem típusa:	Helyi egyedi védelem		
védelem kategóriája:	E-5		
védendő érték rendeltetése:	lakás és üzlet		
Építés éve:	1920-as évek eleje		
Stílus:	eklektikus		
Telek területe:	238 m ²		
Telek beépített területe:	~ 160		
A védendő érték leírása			
1920-as évek elején épült polgári lakóház. A homlokzati díszítés a helyi Mátray téglagyár termékeiből készült: jellegzetes a kétszínű homlokzati burkolótégla díszítés, és egyediek a Mátray-féle díszes oszlopfők. Az épületben jelenleg lakó- és kereskedelmi (horgászbolt) funkciójú.			
Helyszínrajz		Légifotó	
			
Fotó			
			
Megőrizendő értékek:			
Homlokzati díszítő elem védelme, különösképpen: a formákra, színvilágra, anyaghasználatra.			


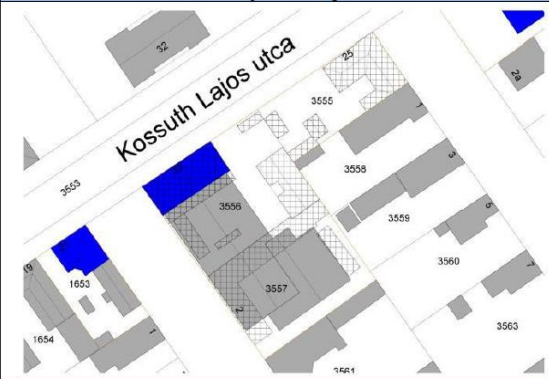



Kunszentmárton Város Településrendezési Terv
MEGALAPOZÓ VIZSGÁLAT – III./III. KÖTET

	Megnevezés: Polgári lakóház	Cím: Kunszentmárton, Batthyány u. 12.	Hrsz.: 71
védendő érték sorszáma		18.	
védelem típusa:		Helyi egyedi védelem	
védelem kategóriája:		E-5	
védendő érték rendeltetése:		lakóépület	
Építés éve:		1920-as évek eleje	
Stílus:		-	
Telek területe:		564 m ²	
Telek beépített területe:		~ 207 m ²	
A védendő érték leírása			
1920-as évek elején épült polgári lakóház. A homlokzati díszítés a helyi Mátray téglagyár termékeiből készült: jellegzetessége a homlokzat díszítéseként beépített színes Bozsik kerámiák. Az épületben jelenleg is lakóépület.			
Helyszínrajz		Légifotó	
			
Fotó			
			
Megőrizendő értékek:			
Homlokzati díszítő elem védelme, különösképpen: a formákra, színvilágra, anyaghasználatra.			

Kunszentmárton Város Településrendezési Terv
MEGALAPOZÓ VIZSGÁLAT – III./III. KÖTET

	Megnevezés: Polgári lakóház	Cím: Kunszentmárton, Wesselényi u. 9.	Hrsz.: 3460
védendő érték sorszáma		19.	
védelem típusa:		Helyi egyedi védelem	
védelem kategóriája:		E-5	
védendő érték rendeltetése:		lakóépület	
Építés éve:		1912.	
Stílus:		szecessziós	
Telek területe:		876 m ²	
Telek beépített területe:		~ 267 m ²	
A védendő érték leírása			
A Dr. Barna Domokos féle családi ház 1912-ben épült; görbe háztípust reprezentáló lakóház. Vakolt homlokzatát gazdagon díszítik Bozsik- kerámiák. Jelenleg is lakóépület.			
Helyszínrajz		Légifotó	
			
Fotó			
			
Megőrizendő értékek:			
Homlokzati díszítő elem védelme, különösképpen: a formákra, színvilágra, anyaghasználatra.			

Kunszentmárton Város Településrendezési Terv
MEGALAPOZÓ VIZSGÁLAT – III./III. KÖTET

	Megnevezés: Egykori Csendőr laktanya	Cím: Kunszentmárton, Kossuth L. út 23.	Hrsz.: 3555.
védendő érték sorszáma		20.	
védelem típusa:		Helyi egyedi védelem	
védelem kategóriája:		E-3	
védendő érték rendeltetése:		Élelmiszerdiszkont áruház	
Építés éve:		1920-as évek vége	
Stílus:		-	
Telek területe:		2897 m ²	
Telek beépített területe:		~1330 m ²	
A védendő érték leírása			
<p>A 19. század végétől jelentek meg a városban a jellegzetes mezővárosi beépítési módot tükröző, az utca vonalával párhuzamos tengelyű, általában négy-, öt-, hat esetenként nyolc ablakos, zárt kapuzatú, alapincézett és cseréptetős parasztpolgári lakóházak. Ezek a földszintes lakóépületek Mátray téglából épületek, téglából készült a kerítésük is. Helyi jellegzetességük az utcafronti díszítésben nyilvánul meg: a vakolt és vakolatlan, téglaburkolatú házak esetében, amelyhez a Mátray téglagyár égetett épületdíszzeit, valamint Bozsik Kálmán színes kerámiabetéteit is felhasználták. Ez a stílusú építési mód a vagyonos gazdák körében a háború után is megmaradt, jellegzetes példája az 1920-as évek végén épült valamikori Csendőrlaktanya épület, mely 2010-ben részben lebontásra került. Mátray-téglával borított homlokzatát a Kossuth Lajos út és a Szapáry út felől is sikerült megőrizni. Jelenleg CBA üzlet.</p>			
Helyszínrajz		Légifotó	
			
Fotó			
			
Megőrizendő értékek:			
<p>A homlokzatképzés eredeti elemei, különösképpen: Homlokzati arányrendszer, a falfelületek és nyílászárók aránya. A homlokzat formai elemei, díszítések, homlokzatképzés anyaga és színezése. A tetőszerkezet formája, anyaghasználata, színezése.</p>			