

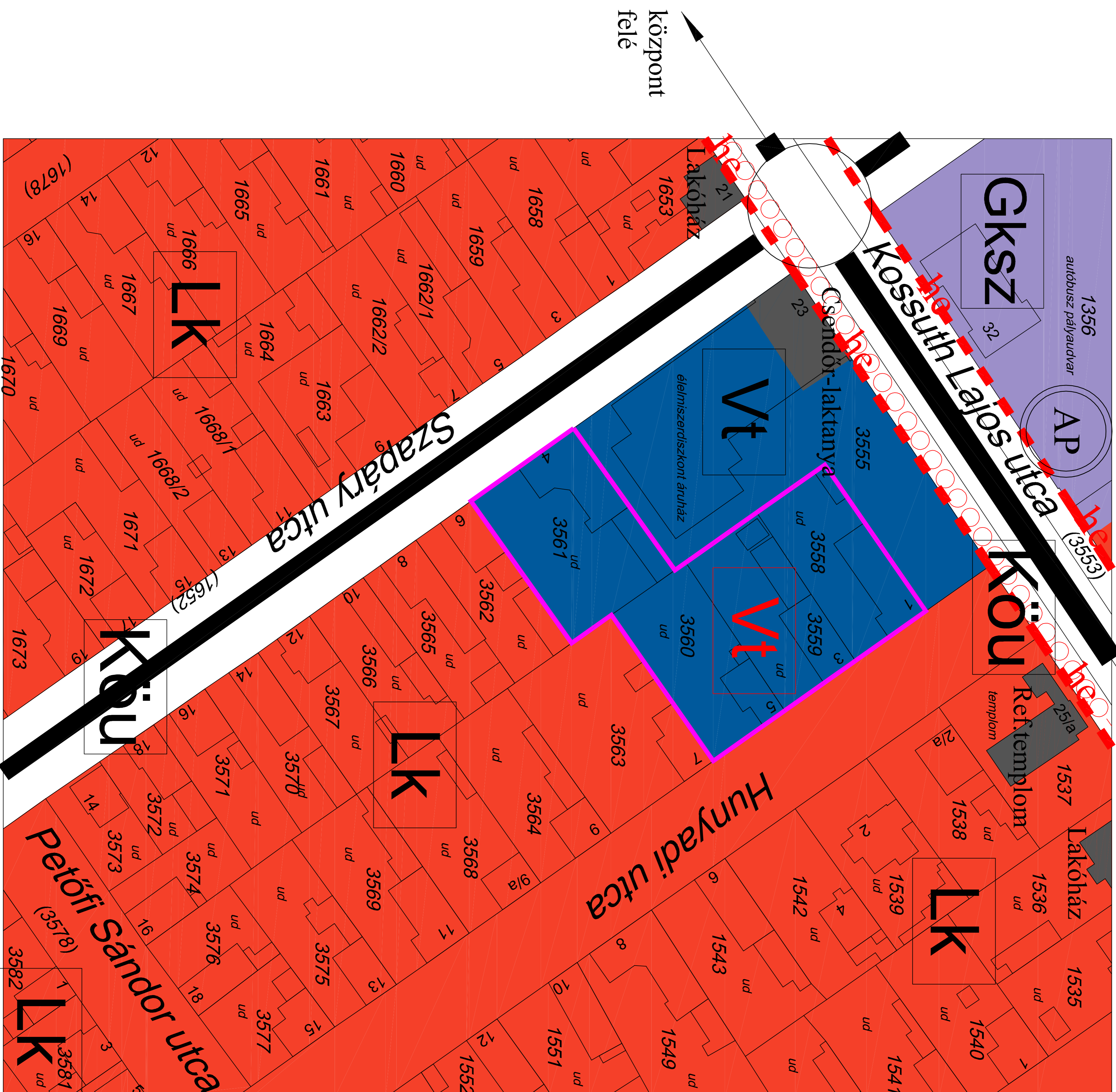
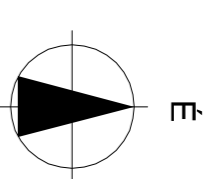
vasútállomás felé

# KUNSZENTMÁRTON

VÁROS

Településszerkezeti tervének  
módosítása

M = 1 : 4000



- Jelmagyarázat**
- országos melléklet
  - helyi gyűjtőút
  - fontosabb szintbeni közúti csomópont
  - autóbusz-pályaudvar
  - tervezett kerékpárút
  - helyi értékvédelmi terület határa (utcakép)
  - helyi jelentőségű védett érték (épület)

Territortáhasználati módok  
beépítésre szánt területek

- LK** Kisvárosias lakóterület  
0,8 m<sup>2</sup>/m<sup>2</sup> (megengedett legnagyobb beépítési sűrűség)
- Vt** településközpont vegyes terület  
1,2 m<sup>2</sup>/m<sup>2</sup>
- Vt** tervezett településközpont vegyes terület  
1,2 m<sup>2</sup>/m<sup>2</sup>
- Gksz** kereskedelmi szolgáltató gazdasági terület  
1,0 m<sup>2</sup>/m<sup>2</sup>

beépítésre nem szánt területek

Alaptérképi elemek:

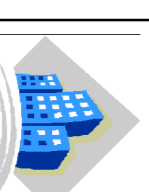
- | beépítésre nem szánt területek | közúti közlekedési terület | földészlelthatar | helyrajzszám |
|--------------------------------|----------------------------|------------------|--------------|
| <b>KÖu</b>                     | 48/6                       | házszám          |              |
| Egyéb jelkutes                 | 24                         | épület, építmény |              |

**/Werner- Várkonyi Attila/ sk.**  
polgármester

**/Dr. Hoffmann Zsolt/ sk.**  
jegyző

A kivonat hiteles: Kunszentmárton, 2020. szeptember 24.  
Mihályi Péterné  
Művelődési Helyi Önkormányzat

246/2020. (IX.23.) Képviselő - testületi határozattal jóváhagyva.



**KISZELOOVICS ILDIKÓ, EGYÉNI VÁLLALKOZÓ, VEZETŐ TERVEZŐ**

5000 SZOLNOK, SZÉCHENYI KRT. 31.

Rajz megnevezése: **TELEPÜLÉSSZERKEZETI TERV MÓDOSÍTÁSA**

Méretarány	Datum	Rajzszám
M = 1 : 4000	Szólnok, 2020. Szeptember	TSZ-2 / m1

Vezető településfejlesztő	Településfejlesztő	Számítógépes földrajzi
Kiszeloovics Ildikó	Kiszeloovics Ildikó	Kiszeloovics Ildikó

1.melléklet a 246/2020. (IX.23.) Önkormányzati Képviselő - testületi határozathoz