

Tisztelt Tóth Bernadett Közlekedésrendészeti Alosztályvezető Rendőrőrmagyr!

Tisztelt Hoffmann Zsolt Jegyző Úr!



Több mint ötven éve lakom a Szent István út mellett családommal.

Az utóbbi tizenöt-húsz évben jelentősen megnőtt az átmenő járműforgalom a településünket átszelő 45. számú főúton.

Különösen a külföldi és hazai kamionok, nagysúlyú teherautók, mezőgazdasági járművek, autóbuszok terhelik jelentősen az utat.

Ezen az útszakaszon vendéglátó és egyéb üzletek nyíltak, éppen ezért a gépjárművek gyakran megállnak.

A lakóházunktól kb. 10 m-re lévő Bajza utca sarkán lévő vendéglátó egység előtt már kora reggel vesztegelnek ezek a nagy járművek, elállva a kocsibejárónkat és alapjáraton üzemeltetve hagyják a motort, míg végeznek az étkezéssel.

Idén január 31-én pénteken reggel hat órakor három pótkocsis teherautó és egy kamion állt meg egymás után. A motorokat ők sem állították le!

A nagy zajra kimentem, megszólítottam a sofőrt, mire nagy cinikusan csak annyit mondott:

"Most lakodalom van!"

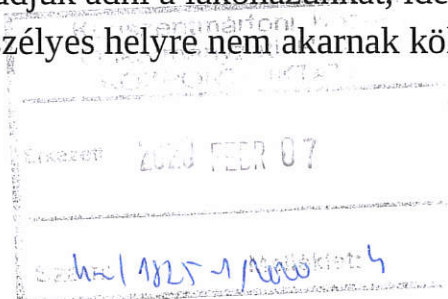
Úgy érzem, hogy szabálysértést követtek el a sofőrök, nemcsak a nyugal munk súlyos megsértése miatt!

Ez a közlekedési helyzet vasárnap kivételével mindennapos, vagyis a sofőrök megszegik a közlekedési szabályokat, zavarják nyugal munkat.

A Szent István király és Szent Imre úti házakban lakók néhány kivétellel idős, beteg emberek!

Jómagam negyvenkét év munkaviszony után nehezen élem meg az óriási átmenő forgalomból adódóan ezeket a fentebb is említett mindennapos helyzeteket. Emiatt az orvosokat gyakran kell felkeresnem testi lelki problémákkal!

A tarthatatlan közlekedési helyzet miatt el sem tudjuk adni a lakóházunkat, ide ebbe a zajos, mérgező kipufogógáztól bűzös, balesetveszélyes helyre nem akarnak költözni emberek.



A végső, megnyugtató megoldás minden itt lakó számára a 45-ös elkerülő út megépítése lenne, ami nehezen akar megvalósulni. A földmunkákat elkezdték, de számunkra érthetetlen, hogy a rávaló költségvetési pénzt máshová csoportosították át!

Éppen ezért legyenek szívesek megvizsgálni panaszunkat, és Önök részéről intézkedést kérünk ez ügyben, hogy megszűnjön ez az áldatlan állapot.

Fényképeket, aláírásokat mellékelek e levélhez.

Kunszentmárton, 2020. február 3.

Prekup János

Tisztelettel: Prekup János nyugdíjas pedagógus

ui. Lakossági aláírást, fényképeket már számlalapszer küldtem a jegyző úrnak! Most nem mellékelem!

A közlekedésvendésvetési referensnek azért írtam, hogy Ön működjön együtt velük, vagy a rendőrkapitánnyal.

Ez egy halaszhatatlan, helyi probléma! Oldják meg közelebbről!

Prekup János

a Szent-István úti lakók képviselője

Kunszentmárton főként mezőgazdaságból élő település volt.

A mellékelt XIX. századi térképeken már jól láthatóak a jelenleg is meglévő épületek, lakóházak többsége. Melyek így már 150 évesek, illetve némelyik még annál is idősebb.

Habsburg Birodalom - Kataszteri térképek (XIX. század) | Mapire - Történelmi Térképek Online

[https://mapire.eu/hu/map/cadastral/?](https://mapire.eu/hu/map/cadastral/?layers=3%2C4&bbox=2258407.094094172%2C5915025.987645011%2C2259314.186640775%2C5915324.56978675)

[layers=3%2C4&bbox=2258407.094094172%2C5915025.987645011%2C2259314.186640775%2C5915324.56978675](https://mapire.eu/hu/map/cadastral/?layers=3%2C4&bbox=2258407.094094172%2C5915025.987645011%2C2259314.186640775%2C5915324.56978675)

Magyar Királyság (1819–1869) - Második katonai felmérés | Mapire - Történelmi Térképek Online

[https://mapire.eu/hu/map/secondsurvey-hungary/?](https://mapire.eu/hu/map/secondsurvey-hungary/?layers=5&bbox=2251665.342647764%2C5913166.20281587%2C2266178.823393412%2C5917943.517083693)

[layers=5&bbox=2251665.342647764%2C5913166.20281587%2C2266178.823393412%2C5917943.517083693](https://mapire.eu/hu/map/secondsurvey-hungary/?layers=5&bbox=2251665.342647764%2C5913166.20281587%2C2266178.823393412%2C5917943.517083693)

Én is ilyen régi házban lakom, mely akkori utcanéven még a Zsinór út és Iskola utca sarkán látható a mellékletként jelölt XIX. századi Kataszteri térképen.

Komoly alap nélküli vályogházak. Ezeket nem a napjaink kb. 20 tonnás kamionforgalom által keltett kisebb földrengésekre méretezték.

Hiszen 150 éve nemhogy kamion nem járt itt, hanem még az azt meghajtó belsőégésű motorokat sem találták fel.

A Szentés és Szeged felé menő út sem itt ment el az akkori házunk mellett, hanem a volt Téglagyár előtt, a jelenlegi Szentési úton. Teljesen logikus, hogy ott tűzték ki elődeink azt az utat, mert csak rá kell néznünk a mellékelt térképekre. Látható, hogy az akkori Zsinór út az Érpártig ment, ott lett vége, nem véletlenül. Ott egy több méter mély szintkülönbség, rézsú van, ui. Kunszentmártont déli irányban határolta, (és jelenleg is határolja) az Érpártnak már akkor elnevezett, vizes, ingoványos, mocsaras nagy kiterjedésű terület.

Ezért ésszerű eleink akkori döntése, hogy nem ezen az akkor közlekedésre alkalmatlan ingoványos területen, hanem a magasparton ment az út Szentés felé.

Az 1960-as évek végéig földes út volt a Vöröshadsereg útja, előzőleg Zsinór út.

Addig csak szekerek, lovaskocsik közlekedtek rajta, elvértve egy-egy traktor, vagy teherautó.

Ez időben betonozták, aszfaltozták le, de csak a Munkácsy útig.

Az 1970-es évek első felében második közúti hidunk építésével párhuzamosan készült el a jelenlegi 45. sz. közút, mely átszeli településünket.

Sajnos az akkori közlekedési – útépitési, településvezetési szakemberek még nem úgy döntöttek, mint a jelenlegiek hogy a nagy forgalmú utak a településeket kívülről kerüljék el, ne zavarják az ott lakókat az egyre több, és egyre nehezebb gépjárművek.

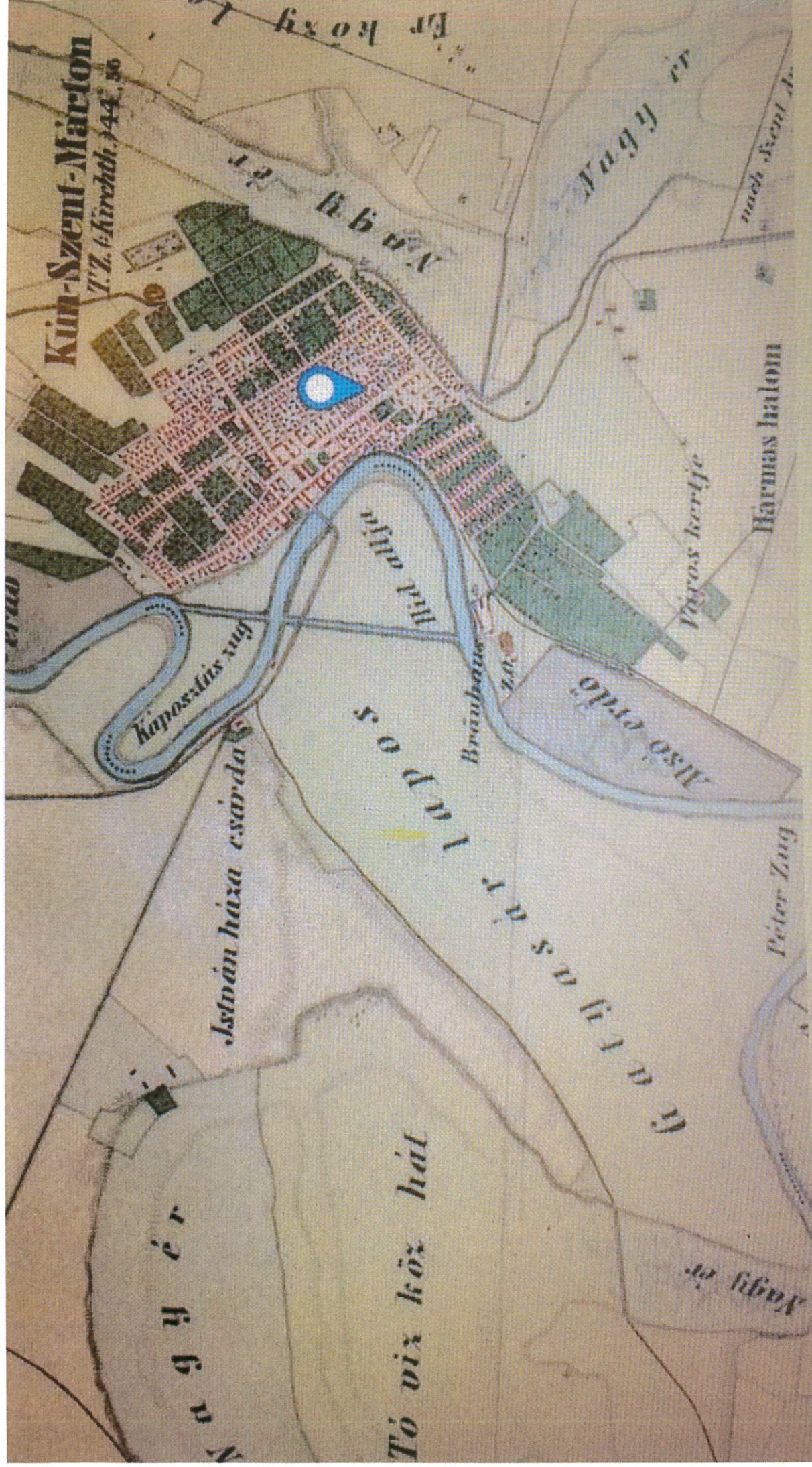
Kiseb földrengéssel megrázva a gyenge alapokon álló kb. 150 éves házakat.

Még a Szent István úttól 70 m-re lévő házakban is érezni e kisebb földrengést.

Ebből adódó károkat jól mutatják a mellékelt fotókon lévő házak állapotát.

Kunszentmárton, 2020. február 3.

Prekup János
Tisztelettel: Prekup János nyugdíjas pedagógus



Kisménfőcsanak (1819-1869) - Második katonai felmérés



a Birodalom - Kataszteri térképek (XIX. század)

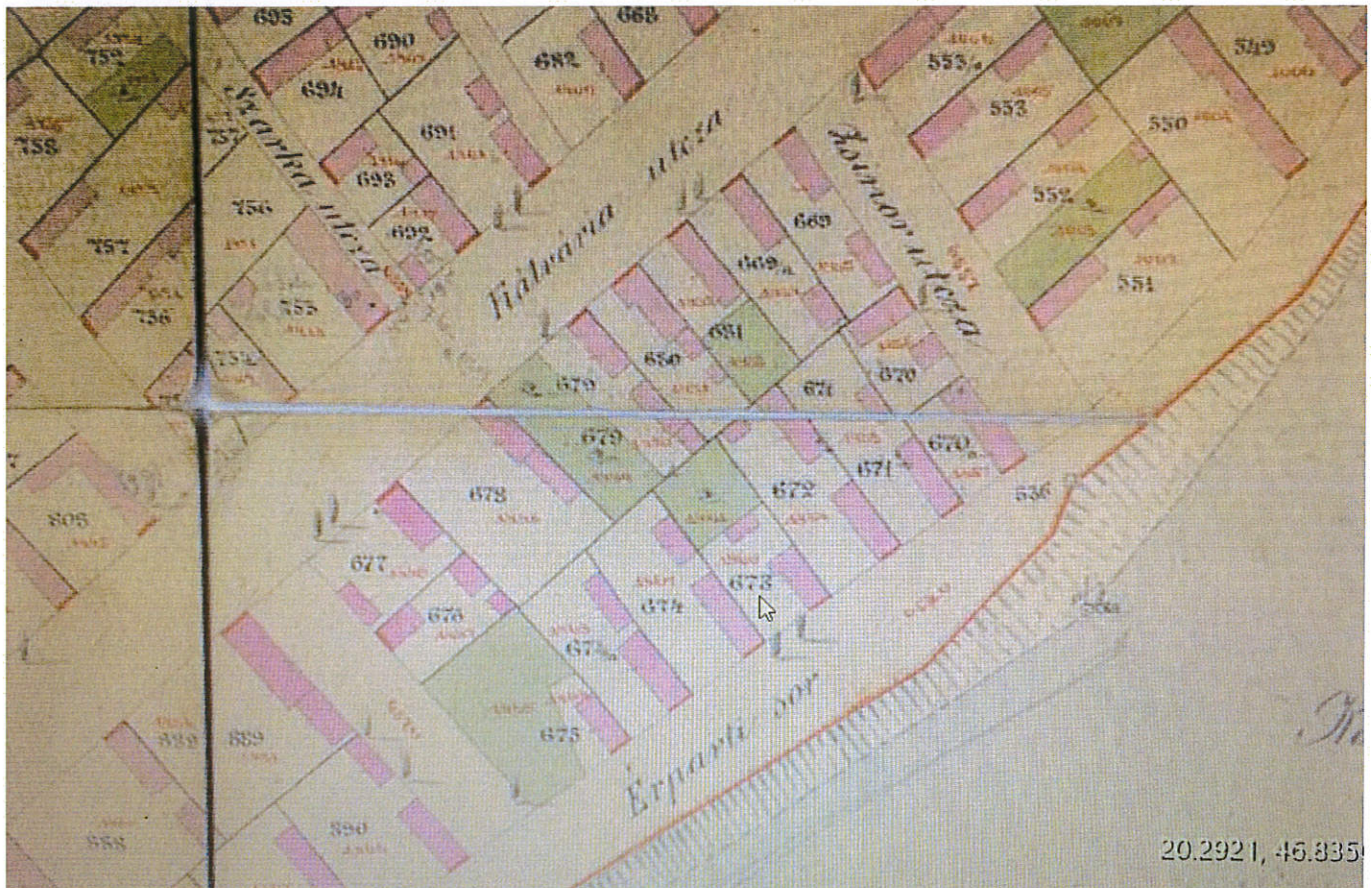


Habsburg Birodalom - Kataszteri térképek (XIX. század)



Kataszteri térképek (XIX. század)

Alaptérképek



Habsburg Birodalom - Kataszteri térképek (XIX. század)