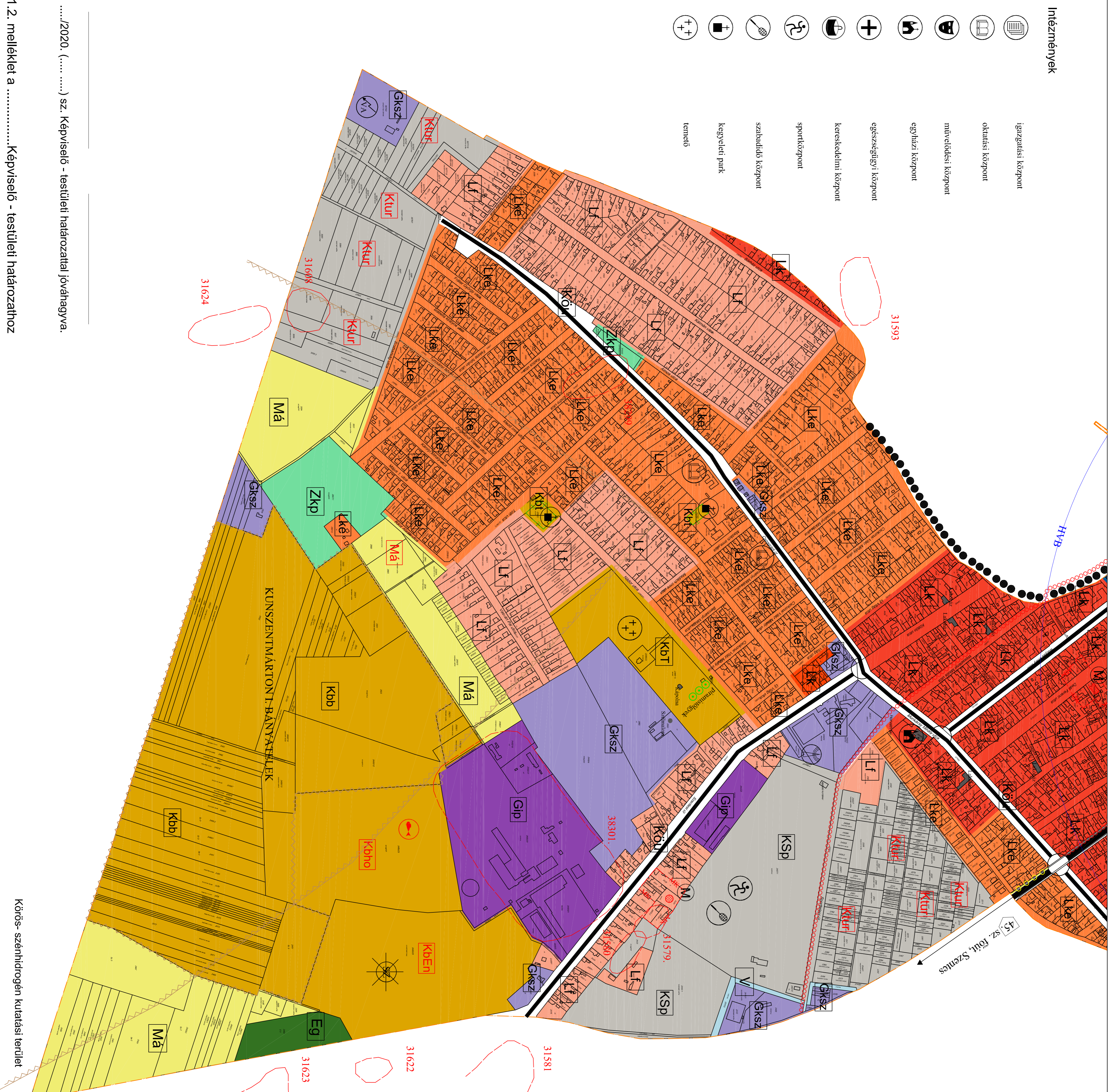
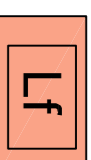














**Intézmények**











-  igazgatási központ
-  oktatási központ
-  művelődési központ
-  egyházi központ
-  egészségügyi központ
-  kereskedelmi központ
-  sportközpont
-  szabadidő központ
-  kegyeleti park
-  temető



**Terrületfelhasználási módok**

meglévő	tervezett	leírás
		falusias lakóterület
		0,4 m <sup>2</sup> /m <sup>2</sup> (megengedett legnagyobb beépítési sűrűség)
		kertvárosias lakóterület
		0,5 m <sup>2</sup> /m <sup>2</sup>
		kisvárosias lakóterület
		0,8 m <sup>2</sup> /m <sup>2</sup>
		településközpont vegyes terület
		1,2 m <sup>2</sup> /m <sup>2</sup>
		kereskedelmi szolgáltató gazdasági terület
		1,0 m <sup>2</sup> /m <sup>2</sup>
		ipari gazdasági terület
		1,5 m <sup>2</sup> /m <sup>2</sup>
		különleges beépítésre szánt terület, vízmű
		0,6 m <sup>2</sup> /m <sup>2</sup>
		különleges beépítésre szánt terület, sportcsarnok
		0,6 m <sup>2</sup> /m <sup>2</sup>
		különleges beépítésre szánt terület, sporttelep
		0,6 m <sup>2</sup> /m <sup>2</sup>
		különleges beépítésre szánt terület, idegenforgalmi célú
		0,6 m <sup>2</sup> /m <sup>2</sup>

Beépítésre nem szánt területek meglévő	tervezett	leírás
		különleges beépítésre nem szánt terület,
		temető, kegyeleti park
		különleges beépítésre nem szánt terület, vásártér
		különleges beépítésre nem szánt terület, bányatelek
		különleges beépítésre nem szánt terület, horgászó
		különleges beépítésre nem szánt terület,
		megújuló energia hasznosításra
		zöldterület
		gazdasági erdőterület
		vízgazdálkodási terület
		általános mezőgazdasági terület
		természetközeli terület
		közüti közlekedési terület
		kötőpályás közlekedési terület

Munka megnevezése: **KUNSENTEMÁRTON VÁROS TELEPÜLÉSRENDEZÉSI TERVE**

KISZÉLOVICS ÉS TÁRSASÁ TELEPÜLÉSTERVEZŐ KFT.  
5000 SZOLNOK, SZANTÓ KRT. 52. II. / 5.

Rajz megnevezése: **TELEPÜLÉSRENDEZÉSI TERV II. (BELTERÜLET)**

Méretarány	Datum	Rajzszám
M 1:1-4 000	Szólók, 2020. Március	TSZ - 2
Térképlétszám	Térképlétszám	Számlajegyzék előkészítése
TT-1-10/218	Kiszelovics István	

...../2020. (... ..) sz. Képviselő - testületi határozattal jóváhagyva.

1.2. melléklet a .....Képviselő - testületi határozathoz